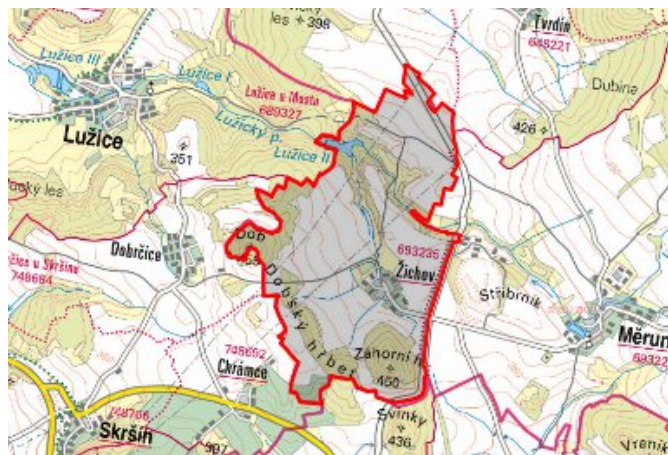


Měřunice - CZ042.3509.4201.0006.02

A. OBEC

Měřunice

Číslo obce PRVKUK	0006
Kód obce PRVKUK	CZ042.3509.4201.0006
Kód obce	567698
Číslo ORP (ČSÚ) Název ORP	906 (4201) Bílina



Členění obce

Úplný kód části obce PRVKUK	Název části obce	Kód části obce PRVKUK	Kód části obce RÚIAN
CZ042.3509.4201.0006.02	Žichov	09323	93238

B. CHARAKTERISTIKA OBCE

B.1 Základní informace o obci

Obec Žichov leží na úpatí Českého středohoří v CHKO České středohoří. Zástavba je tvořena rodinnými domy podél komunikací. Obec se rozkládá v nadmořské výšce 350 – 360 m n. m. Obec náleží do povodí Ohře. Nárůst obyvatelstva se nepředpokládá. V obci nejsou pracovní příležitosti.

B.2 Demografický vývoj

Bydlící obyvatelé	Počet bydlících obyvatel					
	2002	2005	2011	2018	2025	2030
trvale bydlící	39	39	43	52	54	56
přechodně bydlící	20	20	25	29	29	29
celkem	59	59	68	81	83	85

C. VODOVODY

C.1 Počet obyvatel připojených na vodovod

Počet připojených obyvatel					
2002	2005	2011	2018	2025	2030
0	30	31	54	56	58

C.2 Vodovody – popis stávajícího stavu

Obec Žichov je zásobována pitnou vodou ze skupinového vodovodu Bečov OP.SK-Bečov. Zdrojem vody je VDJ Dobřice - 1 x 100 m³ (395,80 / 392,50 m n. m.), který je zásobován vodou z VDJ Bečov. Majitelem vodárenského zařízení je Severočeská vodárenská společnost a.s. a majetek provozují Severočeské vodovody a kanalizace, a.s.

C.3 Vodovody – popis návrhového stavu

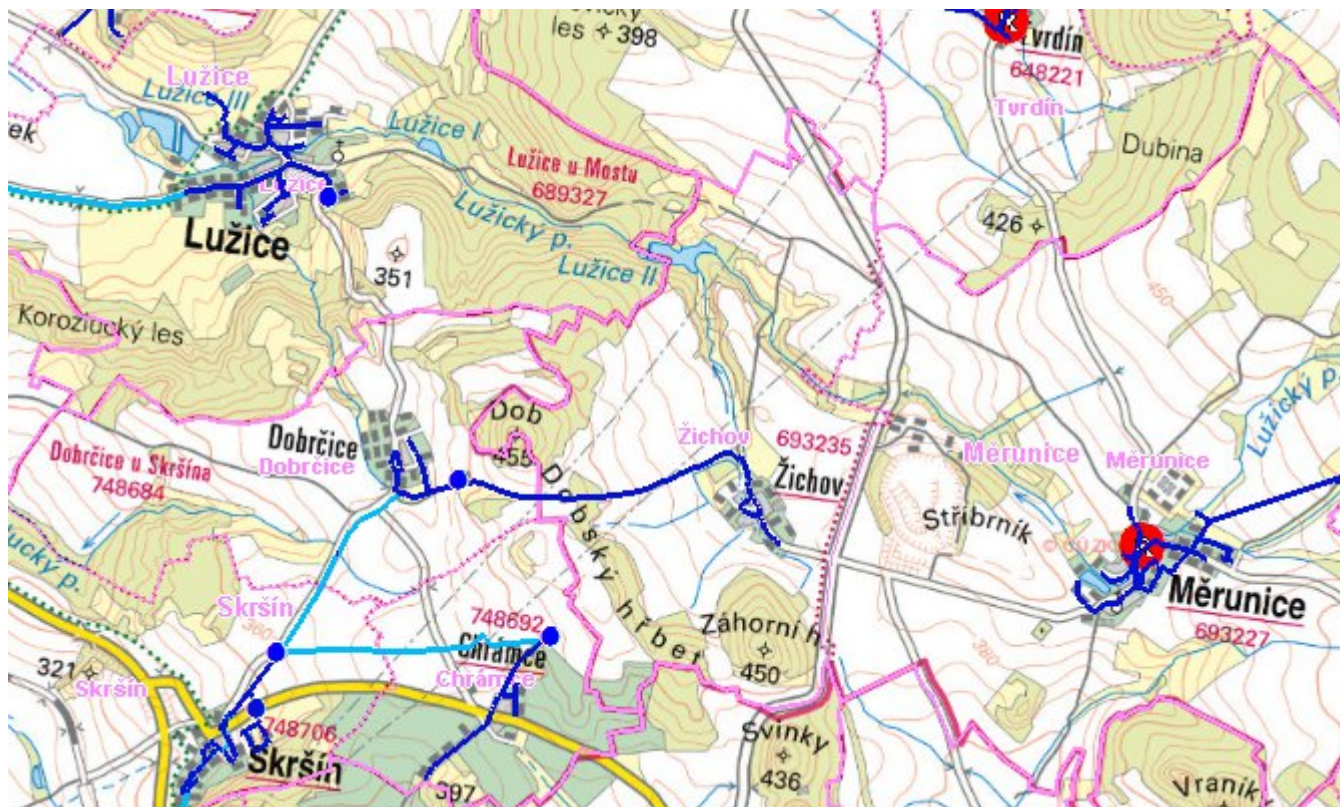
Vodovod je v dobrém technickém stavu a bez větších provozních problémů.

C.4 Nouzové zásobování vodou za krizové situace

Pro zajištění krizového zásobování pitnou vodou je vytipována lokalita Staré Fláje a Dubí - štola. Nouzové zásobování **pitnou vodou** bude zajišťováno dopravou pitné vody v množství maximálně 15 l/den×obyvatele cisternami v rámci závodu Severočeské vodovody a kanalizace, a.s. Nouzové zásobení pitnou vodou bude možno doplňovat balenou vodou.

Nouzové zásobování **užitkovou vodou** bude zajišťováno z domovních studní. Při využívání zdrojů pro zásobení užitkovou vodou se bude postupovat podle pokynů územně příslušného hygienika.

Mapa



Bodové objekty

Ke kartě nejsou přiřazeny žádné bodové objekty typu vodovod

D. KANALIZACE A ČOV

D.1 Počet obyvatel připojených na ČOV

Počet připojených obyvatel					
2002	2005	2011	2018	2025	2030
0	0	0	0	0	70

D.2 Kanalizace – popis stávajícího stavu

Obec Žichov nemá vybudovanou kanalizaci. Odpadní vody jsou zachycovány v bezodtokových jímkách s vyvážením na ČOV Bílina.

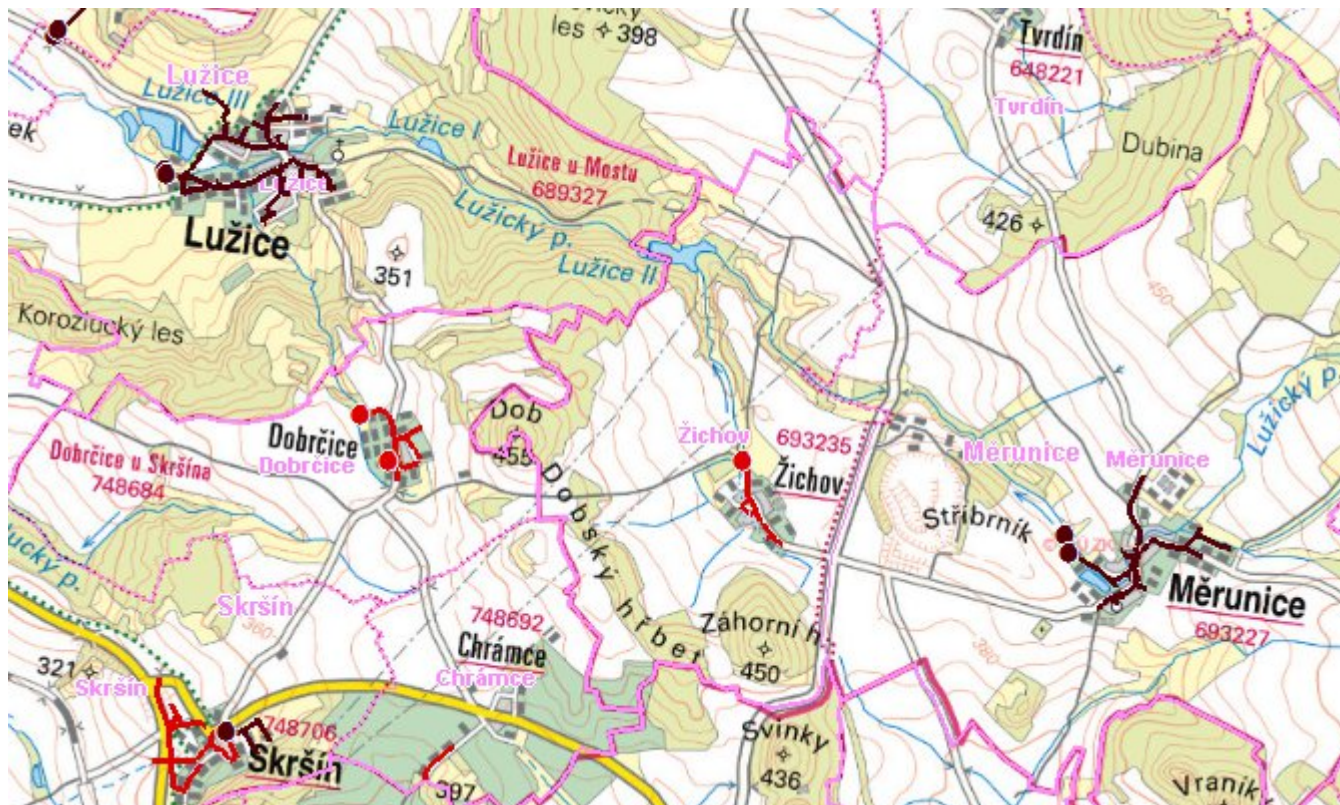
Dešťové vody jsou odváděny příkopy a propustky přímo do vodotečí.

D.3 Kanalizace – popis návrhového stavu

V obci je uvažováno s výstavbou kanalizační sítě a ČOV.

Je navržena výstavba splaškové kanalizace z plastového potrubí DN 250 v délce cca 0,6 km a mechanicko-biologické ČOV Žichov pro 70 EO s odtokem zaústěným do bezejmenné vodoteče, levostraného přítoku Lužického potoka.

Mapa



Bodové objekty

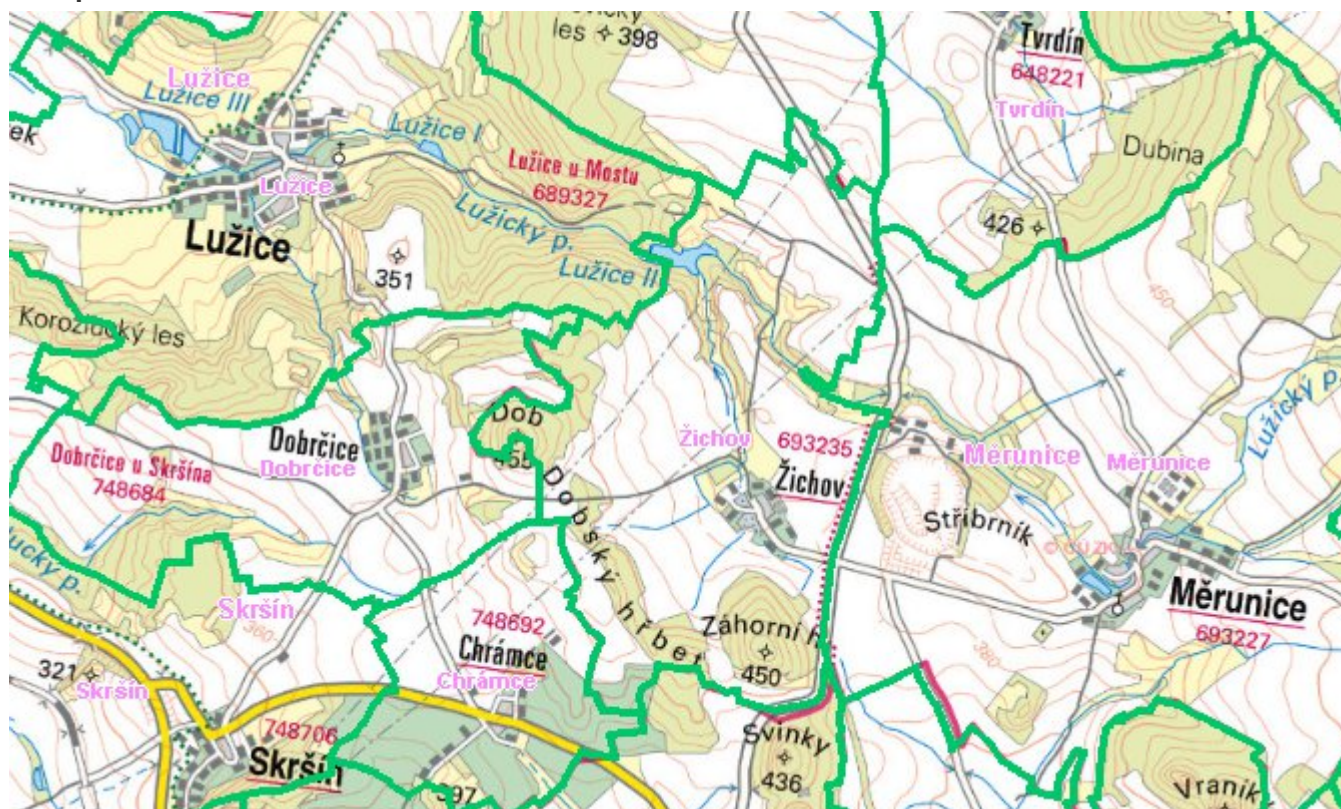
Typ	Stav	Identifikátor	Popis	Kapacita	Kapacita - popis	Usnesení
ČOV	Návrh		ČOV Žichov			PRVK\2021

E. EKONOMICKÁ ČÁST

Předpokládané investiční náklady v letech 2018 - 2030 [tis. Kč]

Typ investice		
Vodovody	Kanalizace	Celkem
0,0	4 936,0	4 936,0

Mapa



F. VODOPRÁVNÍ ROZHODNUTÍ

Vodoprávní úřad	ČJ	Popis rozhodnutí	Výroky	Datum vydání	Soubory
-----------------	----	------------------	--------	--------------	---------