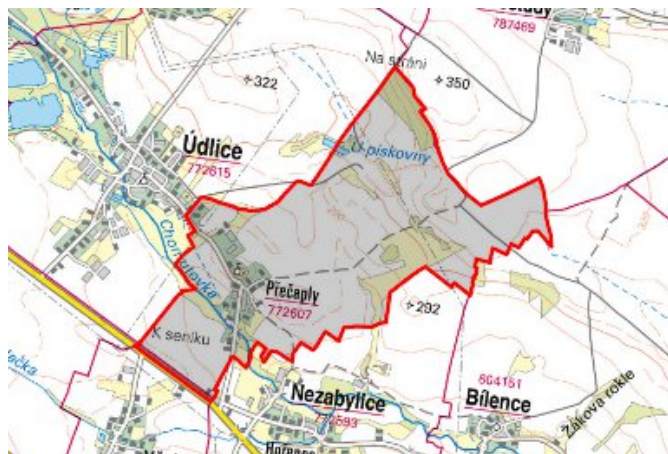


Údlice - CZ042.3503.4203.0062.02 - návrhový stav k připomínkám 2022

A. OBEC

Údlice

Číslo obce PRVKUK	0062
Kód obce PRVKUK	CZ042.3503.4203.0062
Kód obce	563382
Číslo ORP (ČSÚ) Název ORP	752 (4203) Chomutov



Členění obce

Úplný kód části obce PRVKUK	Název části obce	Kód části obce PRVKUK	Kód části obce RÚIAN
CZ042.3503.4203.0062.02	Přechaply	17260	172600

B. CHARAKTERISTIKA OBCE

B.1 Základní informace o obci

Obec Přechaply leží jihovýchodně od města Chomutov v zemědělské oblasti v nadmořské výšce 275 - 290 m n. m.. Zástavba venkovskými rodinnými domy je soustředěná, po okraji rozptýlená podél místní komunikace. V obci sídlí firma LÜFTUNGSTECHNIK M. Ordos, s. r. o. - výroba vzduchotechniky. Jižní částí obce protéká potok Chomutovka, který náleží do povodí Ohře. Nepředpokládá se zásadní změna ohledně počtu trvale bydlících obyvatel.

B.2 Demografický vývoj

Bydlící obyvatelé	Počet bydlících obyvatel					
	2002	2005	2011	2018	2025	2030
trvale bydlící	128	129	140	134	129	126
přechodně bydlící	0	0	24	28	28	28
celkem	128	129	164	162	157	154

C. VODOVODY

C.1 Počet obyvatel připojených na vodovod

Počet připojených obyvatel					
2002	2005	2011	2018	2025	2030
128	129	131	162	157	154

C.2 Vodovody – popis stávajícího stavu

Obec Přečaply je zásobována pitnou vodou ze skupinového vodovodu (OP-SK-CV.001). Zdrojem vody je VDJ Údllice - 1 x 1000 m³ (369,95 / 365,50 m n.m.), do kterého voda přitéká přes ÚV Jirkov z vodárenské soustavy Přísečnice. Přívodní řad od VDJ Údllice je DN 300, materiál tvárná litina, následně DN 250, materiál azbestocement. Rozvody po obci jsou potrubím PVC, De 110 - 80. Na vodovod je napojena většina trvale bydlících obyvatel. Majitelem vodárenského zařízení je Severočeská vodárenská společnost a.s. a majetek provozují Severočeské vodovody a kanalizace, a.s..

Dle dlouhodobé koncepce rozvoje SVS a.s. č. stavby CV035031 - Údllice, Přečaply, byl rekonstruován vodovodní přivaděč z PE DN250 v celkové délce 1254 m. Stavba byla realizována v roce 2020. Data v grafické části jsou k roku 2019.

C.3 Vodovody – popis návrhového stavu

S ohledem na vysoký podíl vody nefakturované a specifické úniky vody z potrubí se v obci Přečaply předpokládá do roku 2030 provedení opatření, která povedou ke snížení podílu vody nefakturované na celkové spotřebě vody. Před rozhodnutím o přípravě rekonstrukce bude nutné posoudit příčiny vyšších hodnot vody nefakturované a prověřit technický a provozní stav rozvodné sítě a případně navrhnout rekonstrukci rozvodné sítě. Objem investičních nákladů, který je potřebný na realizaci těchto opatření je vyjádřen formou návrhu rekonstrukce rozvodné sítě v obci.

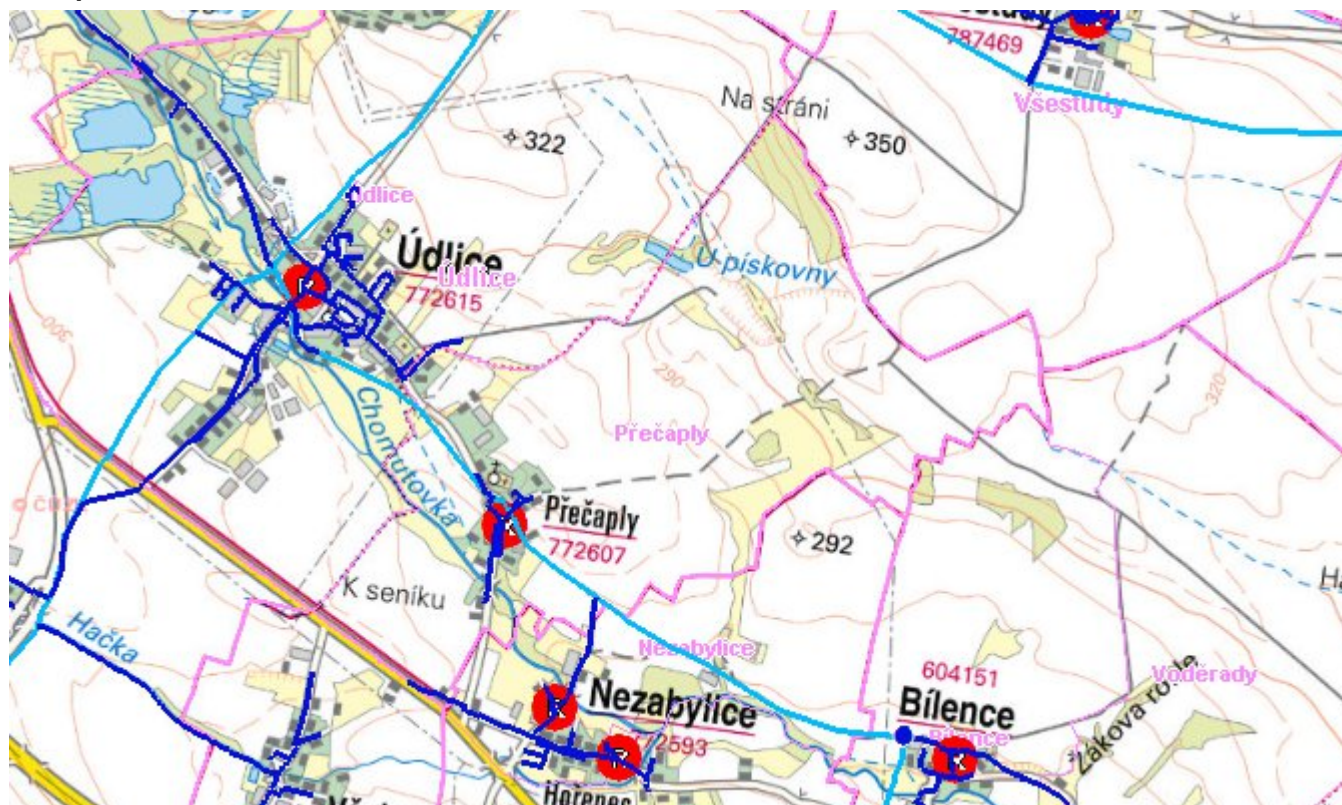
C.4 Nouzové zásobování vodou za krizové situace

Pro zajištění krizového zásobování pitnou vodou je vytipována lokalita Holedeč - vrty 8,9,10,11 a Valov v okrese Louny.

Nouzové zásobování **pitnou vodou** bude zajišťováno dopravou pitné vody v množství maximálně 15 l/den×obyvatele cisternami v rámci závodu Severočeské vodovody a kanalizace, a.s. Zásobení pitnou vodou bude doplňováno balenou vodou.

Nouzové zásobování **užitkovou vodou** bude zajišťováno z vodovodu pro veřejnou potřebu. Při využívání zdrojů pro zásobení užitkovou vodou se bude postupovat podle pokynů územně příslušného hygienika.

Mapa



Bodové objekty

Ke kartě nejsou přiřazeny žádné bodové objekty typu vodovod

D. KANALIZACE A ČOV

D.1 Počet obyvatel připojených na ČOV

Počet připojených obyvatel					
2002	2005	2011	2018	2025	2030
0	0	0	162	157	154

D.2 Kanalizace – popis stávajícího stavu

Obec Přečaply má vybudovanou tlakovou kanalizaci s domovními čerpacími šachtami u každého produkčního místa splaškových vod. Kanalizace je zaústěna do kanalizačního systému města Údlice a odpadní vody jsou následně čištěny na ČOV Údlice. Potrubí je z trub PE v profilech DN 50 až DN 80 v celkové délce 1,9 km.

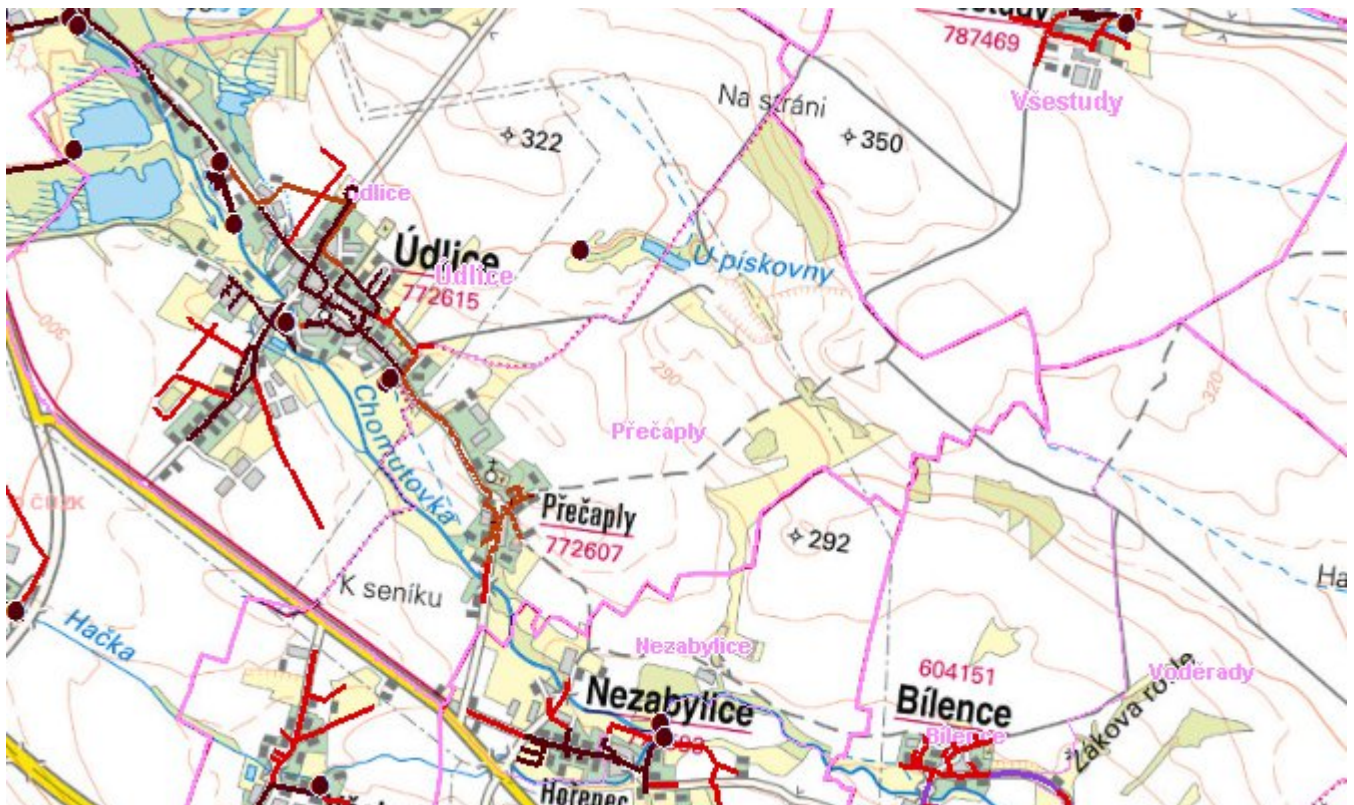
Na kanalizaci je napojeno 100% obyvatel.

Dešťové vody jsou odváděny dešťovou kanalizací případně systémem příkopů, struh a propustků odtékají do potoka.

D.3 Kanalizace – popis návrhového stavu

Stávající kanalizační síť dostatečná, je připravená o rozšíření uličních stok v místech nové zástavby dle územního plánu. V případě realizace bude zapotřebí provést posouzení kapacity ČSOV Údlice - Přečaply. Do roku 2030 se tato výstavba nepředpokládá.

Mapa



Bodové objekty

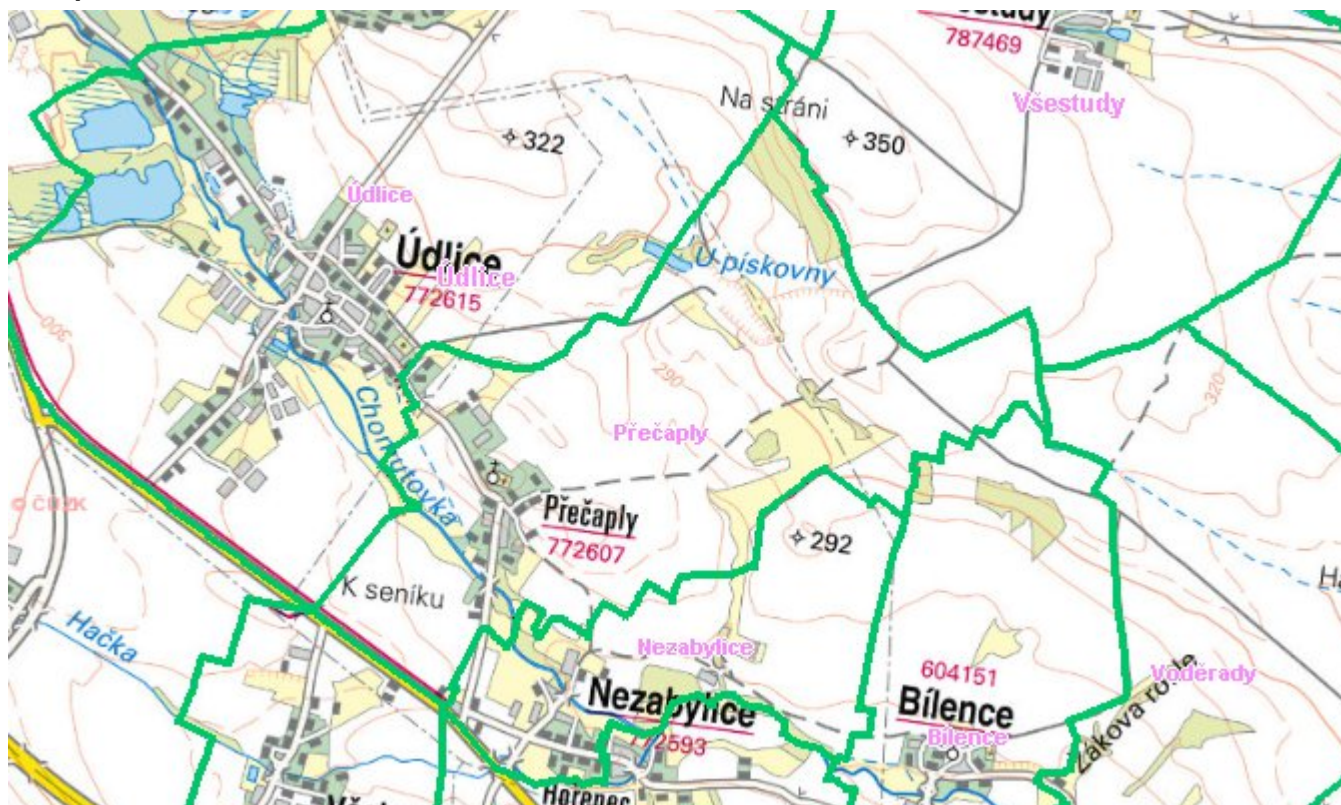
Ke kartě nejsou přiřazeny žádné bodové objekty typu kanalizace

E. EKONOMICKÁ ČÁST

Předpokládané investiční náklady v letech 2018 - 2030 [tis. Kč]

Typ investice		
Vodovody	Kanalizace	Celkem
6 128,0	0,0	6 128,0

Mapa



F. VODOPRÁVNÍ ROZHODNUTÍ

Vodoprávní úřad	ČJ	Popis rozhodnutí	Výroky	Datum vydání	Soubory
Chomutov	CJ MMCH/104915/2010	Novostavba rodinného domu na p.p.č.1482/10, k.ú. Údlice	Další opatření vodoprávního úřadu	12. 10. 2010	PDF
Chomutov	---Nezadáno---	"Novostavba RD s montážní dílnou pro truhlářskou činnost"MM	Další opatření vodoprávního úřadu	10. 12. 2004	
Chomutov	---Nezadáno---	"Novostavba RD s montážní dílnou pro truhlářskou činnost"	Další opatření vodoprávního úřadu	10. 12. 2004	
Ústecký kraj	3787/ZPZ/2015/I-102	ČOV Údlice - lapák štěrku , obtok, úprava odlehčovací komory	Nakládání s vodami , Stavební povolení k vodním dílům , Stavební povolení k vodním dílům	25. 1. 2016	PDF
Chomutov	Null	Prodloužení povolení k vypouštění OV do PZV MM	Další opatření vodoprávního úřadu	14. 4. 2008	PDF , PDF
Chomutov	Null	RD na p.p.č. 1482/9 k.ú. Údlice MM	Další opatření vodoprávního úřadu	23. 12. 2008	PDF , PDF , PDF , PDF
Chomutov	Null	Sklad zahradních produktů na parcele č.p. 1482/28 k.ú. Údlice	Další opatření vodoprávního úřadu	4. 8. 2009	PDF
Chomutov	Null	"Sklad zahradních produktů na parcele č.p. 1482/28 k.ú. Údlice" MM	Další opatření vodoprávního úřadu	4. 8. 2009	PDF , PDF