


# Strupčice - CZ042.3503.4203.0061.03

## A. OBEC

### Strupčice

<b>Číslo obce PRVKUK</b>	0061
<b>Kód obce PRVKUK</b>	CZ042.3503.4203.0061
<b>Kód obce</b>	563358
<b>Číslo ORP (ČSÚ)</b> <b>Název ORP</b>	752 (4203) Chomutov



### Členění obce

<b>Úplný kód části obce PRVKUK</b>	<b>Název části obce</b>	<b>Kód části obce PRVKUK</b>	<b>Kód části obce RÚIAN</b>
CZ042.3503.4203.0061.03	Okořín	15718	157180

## B. CHARAKTERISTIKA OBCE

### B.1 Základní informace o obci

Obec Okořín leží východně od města Chomutov v nadmořské výšce 272 - 295 m n. m. v zemědělské oblasti. Jedná se o soustředěnou zástavbu a zemědělské objekty již neplní svou funkci. Na území obce pramení potok Srpina náležící do povodí Ohře. V obci jsou dva rybníky, které slouží jako požární nádrže. Celá část obce leží na poddolovaném území a geologicky patří do oblasti mostecko - chomutovské hnědouhelné pánve. Obec se nachází cca 600 m od hranice pásma hygienické ochrany lomu Vršany, za níž nelze do roku 2030 provádět žádnou stavební činnost. V obci je provozovna - výroba firmy Denbacor s.r.o. - truhlářství. Do budoucna lze předpokládat nárůst počtu trvale bydlících obyvatel.

## B.2 Demografický vývoj

Bydlící obyvatelé	Počet bydlících obyvatel					
	2002	2005	2011	2018	2025	2030
trvale bydlící	116	121	107	114	165	202
přechodně bydlící	0	0	19	22	22	22
<b>celkem</b>	<b>116</b>	<b>121</b>	<b>126</b>	<b>136</b>	<b>187</b>	<b>224</b>

## C. VODOVODY

### C.1 Počet obyvatel připojených na vodovod

Počet připojených obyvatel					
2002	2005	2011	2018	2025	2030
116	121	130	136	187	224

### C.2 Vodovody – popis stávajícího stavu

Obec Okořín je zásobována pitnou vodou ze skupinového vodovodu OP-SK-CV.001 přes rozvodnou síť obce Pesvice potrubím De 200. Pitná voda je dodávána z VDJ Údlice - 1 x 1000 m<sup>3</sup> (369,95 / 365,50 m n. m.), do kterého voda přitéká přes ÚV Jirkov z vodárenské soustavy Přísečnice. Rozvody v obci jsou potrubím PE De 63. Na vodovod je napojena většina trvale bydlících obyvatel. Majitelem vodovodu je Severočeská vodárenská společnost a.s. a provozovatelem jsou Severočeské vodovody a kanalizace, a.s..

### C.3 Vodovody – popis návrhového stavu

Obec neuvažuje s výstavbou nového vodovodního řadu, pro plánovanou výstavbu nových rodinných domů bude využit stávající vodovodní řad.

S ohledem na vysoký podíl vody nefakturované a specifické úniky vody z potrubí se v obci Okořín předpokládá do roku 2030 provedení opatření, která povedou ke snížení podílu vody nefakturované na celkové spotřebě vody. Před rozhodnutím o přípravě rekonstrukce bude nutné posoudit příčiny vyšších hodnot vody nefakturované a prověřit technický a provozní stav rozvodné sítě a případně navrhnout rekonstrukci rozvodné sítě. Objem investičních nákladů, který je potřebný na realizaci těchto opatření je vyjádřen formou návrhu rekonstrukce rozvodné sítě v obci.


## C.4 Nouzové zásobování vodou za krizové situace

Pro zajištění krizového zásobování pitnou vodou je vytipována lokalita Holedeč - vrty 8,9,10,11 a Valov v okrese Louny.

Nouzové zásobování **pitnou vodou** bude zajišťováno dopravou pitné vody v množství maximálně 15 l/den×obyvatele cisternami v rámci závodu Severočeské vodovody a kanalizace, a.s. Zásobení pitnou vodou bude doplňováno balenou vodou.

Nouzové zásobování **užitkovou vodou** bude zajišťováno z vodovodu pro veřejnou potřebu. Při využívání zdrojů pro zásobení užitkovou vodou se bude postupovat podle pokynů územně příslušného hygienika.

### Mapa



### Bodové objekty

Ke kartě nejsou přiřazeny žádné bodové objekty typu vodovod

## D. KANALIZACE A ČOV

### D.1 Počet obyvatel připojených na ČOV

Počet připojených obyvatel					
2002	2005	2011	2018	2025	2030
0	0	0	0	0	0

## D.2 Kanalizace – popis stávajícího stavu


Obec Okořín má vybudovanou jednotnou kanalizaci, zaústěnou do místní vodoteče. Odpadní vody jsou likvidovány DMČOV s odtokem do jednotné kanalizace - 10% obyvatel, v DMČOV se zasakováním - 10% obyvatel, v septicích s odtokem do povrchových vod - 54% obyvatel a bezodtokových jímkách -26% obyvatel.

## D.3 Kanalizace – popis návrhového stavu

Obec nepředpokládá vybudování splaškové kanalizace ani centrální ČOV, odpadní vody ze stávající i nové zástavby budou likvidovány v DMČOV.

Dle územního plánu je navrhováno odkanalizování obce s odvedením splaškových vod na ČOV Strupčice – kanalizační síť v obci DN 300 v délce 872 m a sběrač DN 300 v délce 1 636 m, který bude napojen do stávající kanalizace ve Strupčicích. V případě realizace záměru je zapotřebí posoudit kapacitu ČOV Strupčice. Do roku 2030 se tato výstavba nepředpokládá.

## Mapa



## Bodové objekty


Ke kartě nejsou přiřazeny žádné bodové objekty typu kanalizace

## E. EKONOMICKÁ ČÁST

Předpokládané investiční náklady v letech 2018 - 2030 [tis. Kč]

Typ investice		
Vodovody	Kanalizace	Celkem
5 988,0	7 236,0	13 224,0

### Mapa



## F. VODOPRÁVNÍ ROZHODNUTÍ

Vodoprávní úřad	ČJ	Popis rozhodnutí	Výroky	Datum vydání	Soubory
-----------------	----	------------------	--------	--------------	---------