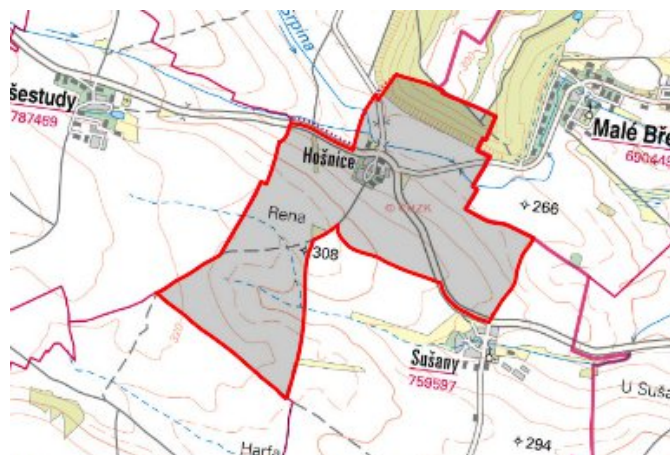


Strupčice - CZ042.3503.4203.0061.02

A. OBEC

Strupčice

Číslo obce PRVKUK	0061
Kód obce PRVKUK	CZ042.3503.4203.0061
Kód obce	563358
Číslo ORP (ČSÚ) Název ORP	752 (4203) Chomutov



Členění obce

Úplný kód části obce PRVKUK	Název části obce	Kód části obce PRVKUK	Kód části obce RÚIAN
CZ042.3503.4203.0061.02	Hošnice	15958	159581

B. CHARAKTERISTIKA OBCE

B.1 Základní informace o obci

Obec Hošnice leží východně od města Chomutov v nadmořské výšce 265 - 280 m n. m. v zemědělské oblasti. Jedná se o soustředěnou zástavbu. Severně od obce protéká potok Srpina náležící do povodí Ohře. V obci se nachází požární nádrž a rybník. Předpokládá se mírný nárůst počtu trvale bydlících obyvatel.

B.2 Demografický vývoj

Bydlící obyvatelé	Počet bydlících obyvatel					
	2002	2005	2011	2018	2025	2030
trvale bydlící	52	51	68	56	64	70
přechodně bydlící	0	0	21	24	24	24
celkem	52	51	89	80	88	94

C. VODOVODY

C.1 Počet obyvatel připojených na vodovod

Počet připojených obyvatel					
2002	2005	2011	2018	2025	2030
52	51	50	80	88	94

C.2 Vodovody – popis stávajícího stavu

Obec Hošnice je zásobována pitnou vodou ze skupinového vodovodu OP-SK-CV.001 přes rozvodné sítě obcí Strupčice, Okořín, Pesvice potrubím - materiál PE, De 110. Pitná voda je dodávána z VDJ Údlice - 1 x 1000 m³ (369,95 / 365,50 m n. m.), do kterého voda přitéká přes ÚV Jirkov z vodárenské soustavy Přísečnice. Na vodovod je napojena většina trvale bydlících obyvatel. Majitelem vodovodu je Severočeská vodárenská společnost a.s. a provozovatelem jsou Severočeské vodovody a kanalizace, a.s..

C.3 Vodovody – popis návrhového stavu

S ohledem na vysoký podíl vody nefakturované a specifické úniky vody z potrubí se v obci Hošnice předpokládá do roku 2030 provedení opatření, která povedou ke snížení podílu vody nefakturované na celkové spotřebě vody. Před rozhodnutím o přípravě rekonstrukce bude nutné posoudit příčiny vyšších hodnot vody nefakturované a prověřit technický a provozní stav rozvodné sítě a případně navrhnout rekonstrukci rozvodné sítě. Objem investičních nákladů, který je potřebný na realizaci těchto opatření je vyjádřen formou návrhu rekonstrukce rozvodné sítě v obci.

C.4 Nouzové zásobování vodou za krizové situace

Pro zajištění krizového zásobování pitnou vodou je vytipována lokalita Holedeč - vrty 8,9,10,11 a Valov v okrese Louny.

Nouzové zásobování **pitnou vodou** bude zajišťováno dopravou pitné vody v množství maximálně 15 l/den×obyvatele cisternami v rámci závodu Severočeské vodovody a kanalizace, a.s. Zásobení pitnou vodou bude doplňováno balenou vodou.

Nouzové zásobování **užitkovou vodou** bude zajišťováno z vodovodu pro veřejnou potřebu. Při využívání zdrojů pro zásobení užitkovou vodou se bude postupovat podle pokynů územně příslušného hygienika.

Mapa



Bodové objekty

Ke kartě nejsou přiřazeny žádné bodové objekty typu vodovod

D. KANALIZACE A ČOV

D.1 Počet obyvatel připojených na ČOV

Počet připojených obyvatel					
2002	2005	2011	2018	2025	2030
0	0	0	0	0	0

D.2 Kanalizace – popis stávajícího stavu

Obec Hošnice nemá vybudovanou veřejnou kanalizaci. Odpadní vody jsou likvidovány v domovních mikročistírnách se vsakováním - 25% obyvatel a v septicích s odtokem do povrchových vod - 75% obyvatel.

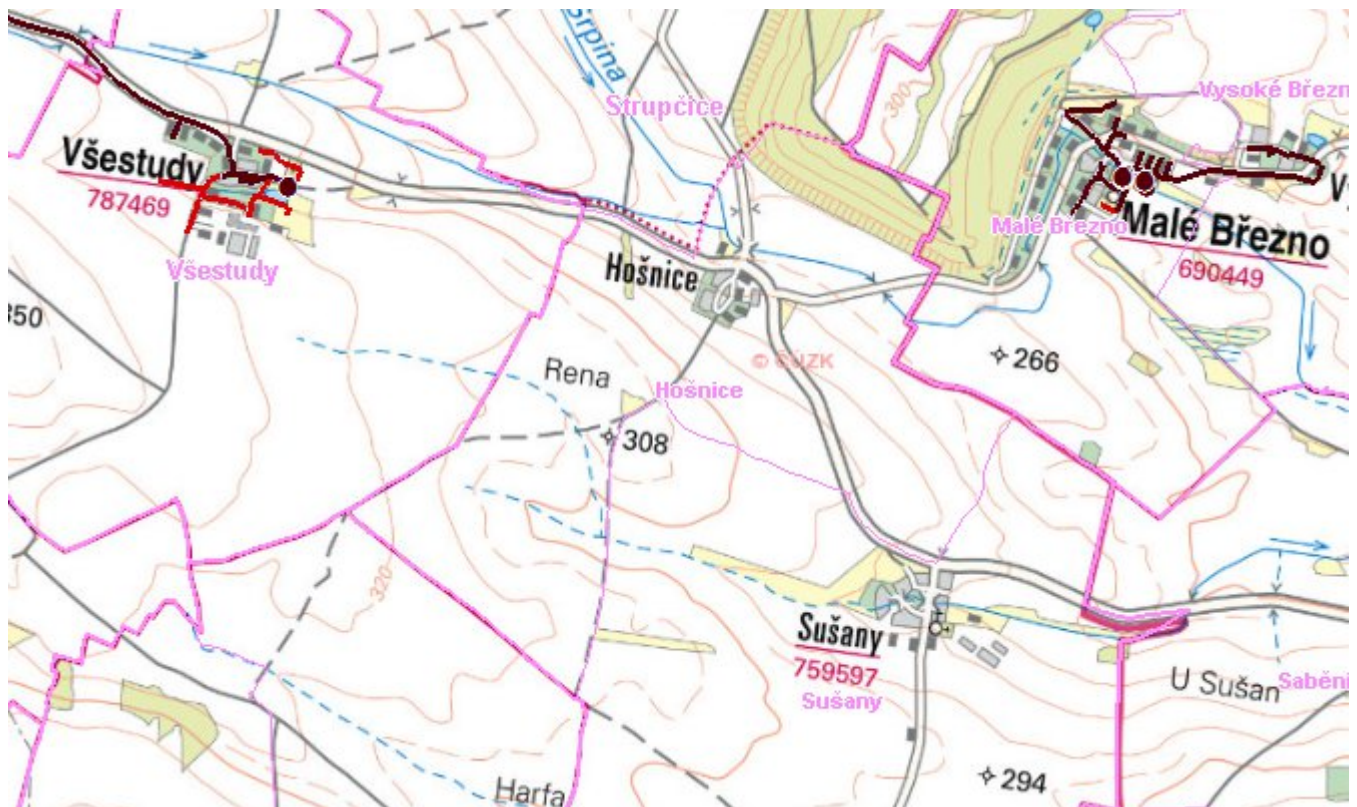
Provozovna O+R Montáže s.r.o. má vybudovanou vlastní ČOV.

Dešťové vody jsou odváděny příkopy a propustky přímo do vodotečí.

D.3 Kanalizace – popis návrhového stavu

Obec nepředpokládá vybudování splaškové kanalizace ani centrální ČOV, odpadní vody ze stávající i nové zástavby budou likvidovány v DMČOV.

Mapa



Bodové objekty

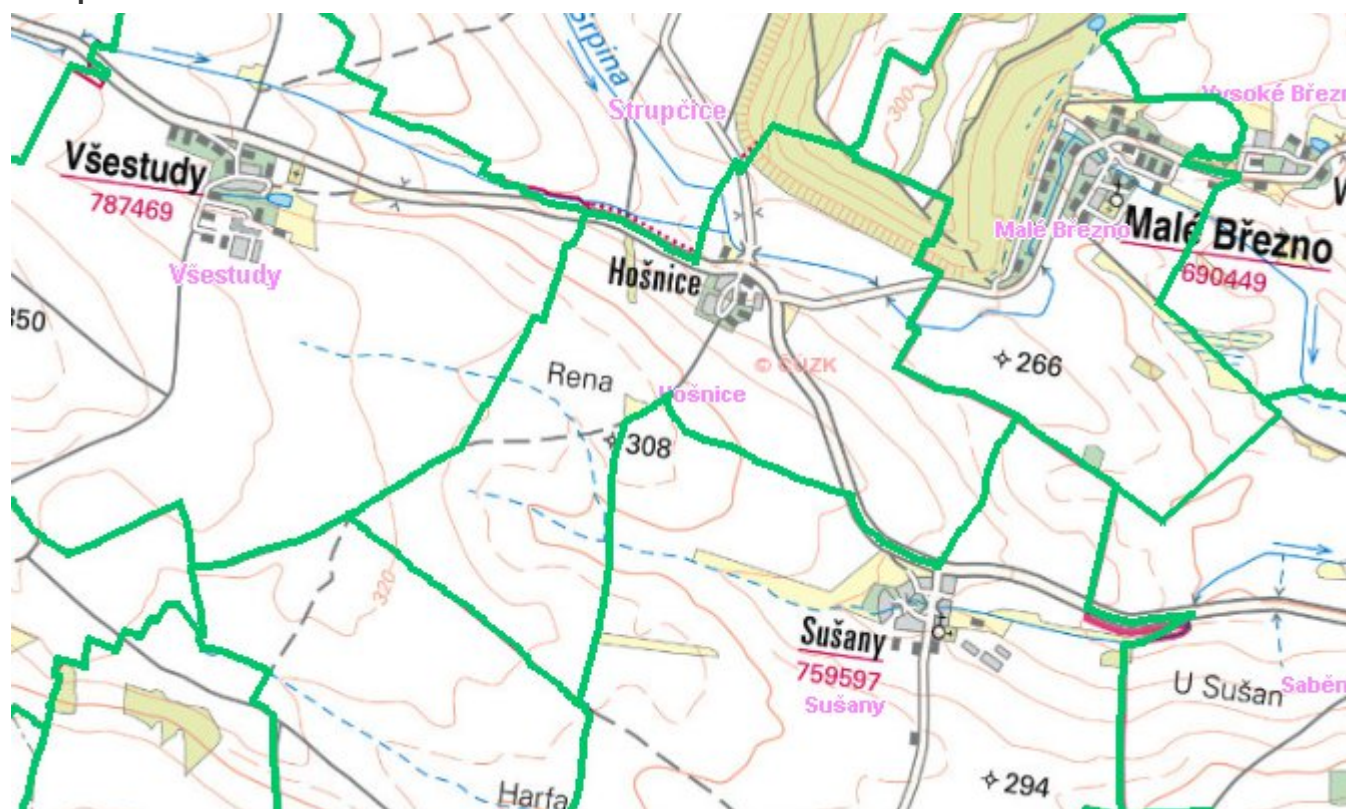
Ke kartě nejsou přiřazeny žádné bodové objekty typu kanalizace

E. EKONOMICKÁ ČÁST

Předpokládané investiční náklady v letech 2018 - 2030 [tis. Kč]

Typ investice		
Vodovody	Kanalizace	Celkem
1 948,0	3 024,0	4 972,0

Mapa



F. VODOPRÁVNÍ ROZHODNUTÍ

Vodoprávní úřad	ČJ	Popis rozhodnutí	Výroky	Datum vydání	Soubory
-----------------	----	------------------	--------	--------------	---------