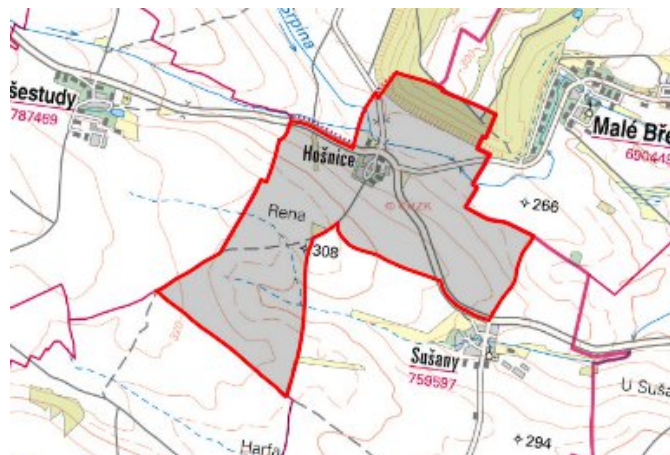


Strupčice - CZ042.3503.4203.0061.02

A. OBEC

Strupčice

Číslo obce PRVKUK	0061
Kód obce PRVKUK	CZ042.3503.4203.0061
Kód obce	563358
Číslo ORP (ČSÚ) Název ORP	752 (4203) Chomutov



Členění obce

Úplný kód části obce PRVKUK	Název části obce	Kód části obce PRVKUK	Kód části obce RÚIAN
CZ042.3503.4203.0061.02	Hošnice	15958	159581

B. CHARAKTERISTIKA OBCE

B.1 Základní informace o obci

Místní část obce Strupčice - Hošnice leží východně od města Chomutova v nadmořských výškách 265 - 280 m n.m. v zemědělské oblasti. Jedná se o obec do 60 trvale bydlících obyvatel. Nad soustředěnou zástavbou obce protéká Hošnický potok, který hydrologicky náleží do povodí Bíliny a je zde jeden rybník (požární nádrž, rozloha 0,016 ha). V obci je provozovna Kovaum s.r.o. - zámečnické a stavební práce (10 zaměstnanců).

Počet trvale žijících obyvatel bude stagnovat.

B.2 Demografický vývoj

Bydlící obyvatelé	Počet bydlících obyvatel					
	2002	2005	2011	2018	2025	2030
trvale bydlící	52	51	50	50	-	-
přechodně bydlící	0	0	0	0	-	-
celkem	52	51	50	50	-	-

C. VODOVODY

C.1 Počet obyvatel připojených na vodovod

Počet připojených obyvatel					
2002	2005	2011	2018	2025	2030
52	51	50	50	-	-

C.2 Vodovody – popis stávajícího stavu

Obec je zásobena ze skupinového vodovodu (OP-SK.CV.001.26) přes vodojem Údlický vrch 1000 m³ (369,95/365,50 m n.m). Z vodojemu vede voda přes redukční šachtu a obce Okořín a Strupčice do Hošnic potrubím DN 100. Na vodovod je napojeno 100% obyvatel. Majitelem vodovodu je SVS a.s. a provozovatelem jsou Severočeské vodovody a kanalizace, a.s.

C.3 Vodovody – popis návrhového stavu

Vodovod je realizován na celý rozsah zástavby a bude nutná jeho částečná rekonstrukce.

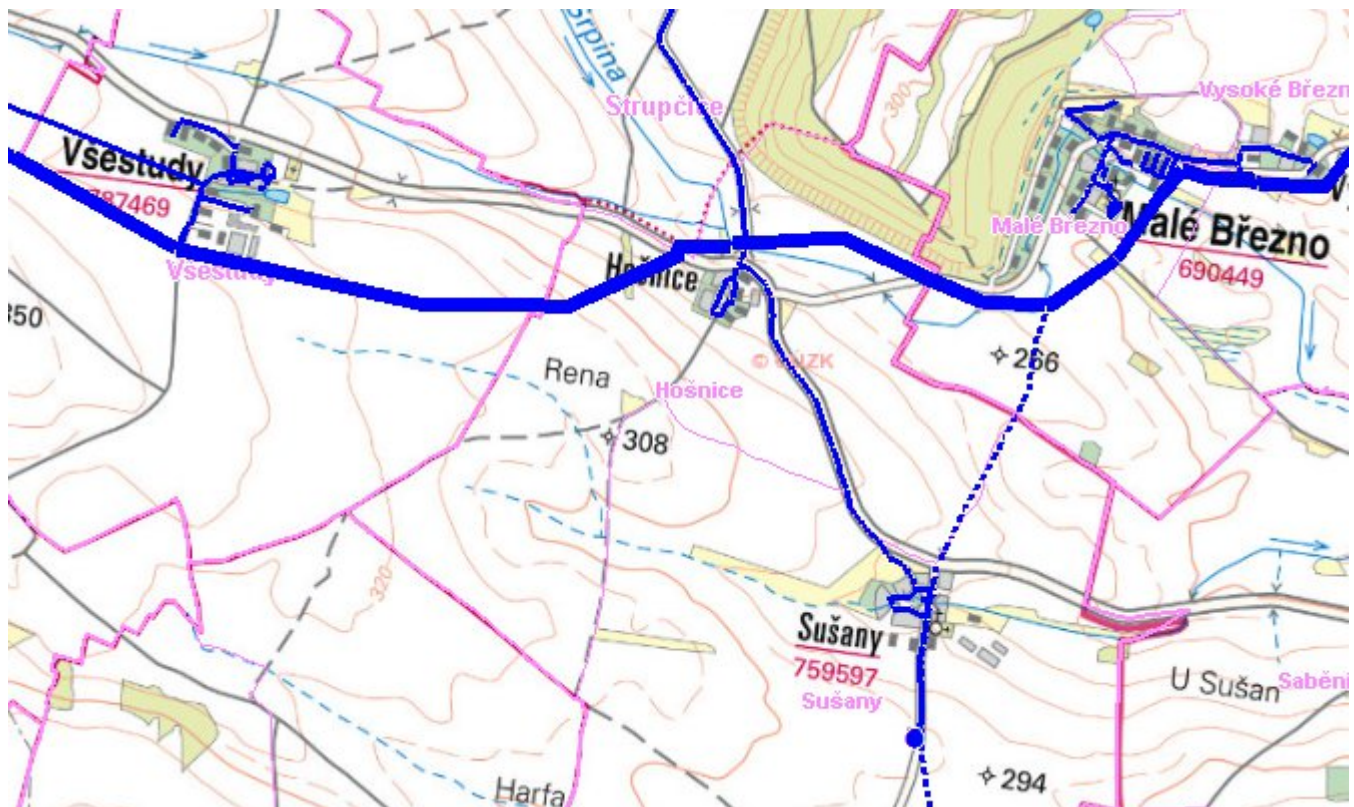
C.4 Nouzové zásobování vodou za krizové situace

Pro zajištění krizového zásobování pitnou vodou je vytipována lokalita Holedeč – vrty 8,9,10,11 a Valov v okrese Louny.

Nouzové zásobování **pitnou vodou** bude zajišťováno dopravou pitné vody v množství maximálně 15 l/den×obyvatele cisternami v rámci závodu Severočeské vodovody a kanalizace, a.s. Zásobení pitnou vodou bude doplňováno balenou vodou.

Nouzové zásobování **užitkovou vodou** bude zajišťováno z vodovodu pro veřejnou potřebu. Při využívání zdrojů pro zásobení užitkovou vodou se bude postupovat podle pokynů územně příslušného hygienika.

Mapa



Bodové objekty

Ke kartě nejsou přiřazeny žádné bodové objekty typu vodovod

D. KANALIZACE A ČOV

D.1 Počet obyvatel připojených na ČOV

Počet připojených obyvatel					
2002	2005	2011	2018	2025	2030
0	0	0	0	-	-

D.2 Kanalizace – popis stávajícího stavu

Obec Hošnice nemá vybudovanou veřejnou kanalizaci. Odpadní vody jsou likvidovány v septických s odtokem do povrchových vod – 100% obyvatel.

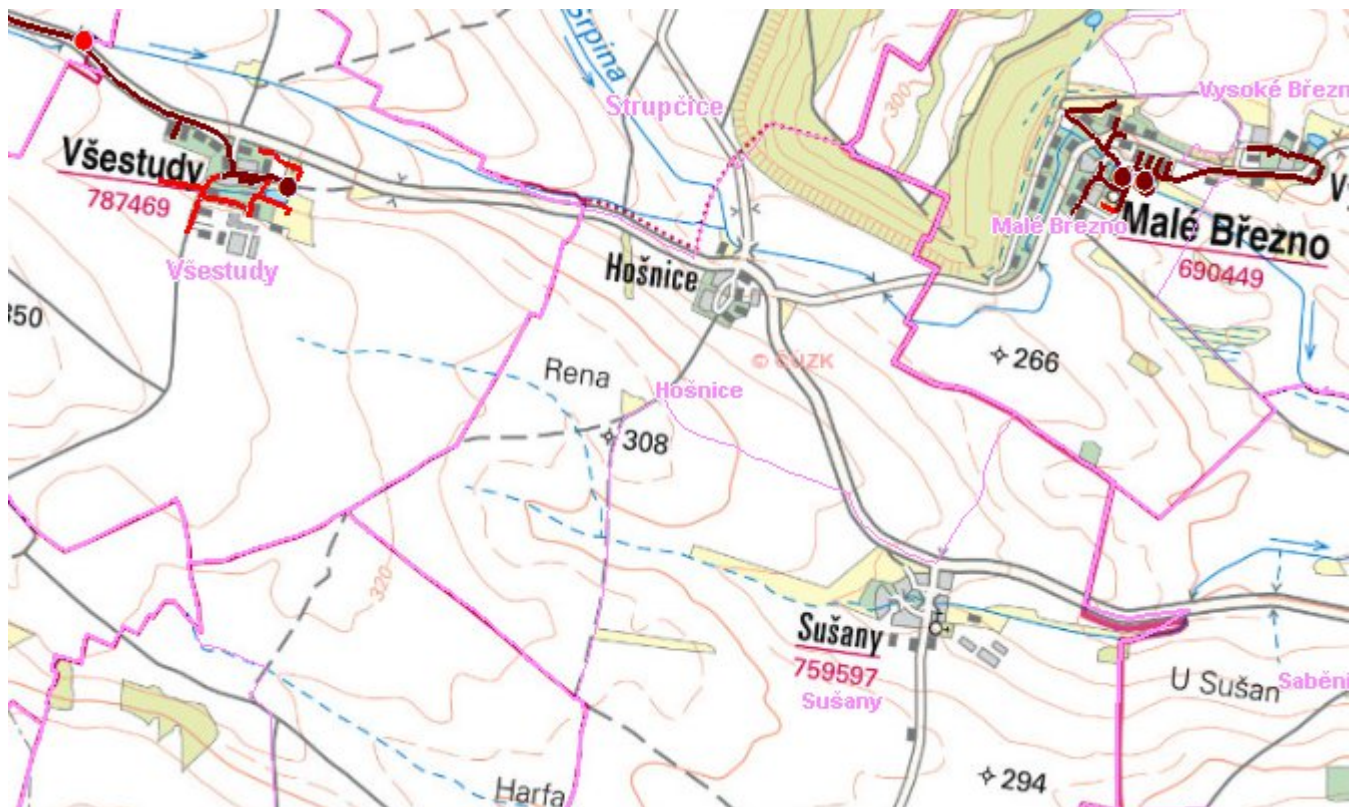
Provozovna Kovaum s.r.o. má vybudovanou vlastní ČOV.

Dešťové vody jsou odváděny příkopy a propustky přímo do vodotečí.

D.3 Kanalizace – popis návrhového stavu

Obec má záměr vybudovat v obci splaškovou kanalizaci a biologickou ČOV. Realizace po roce 2015.

Mapa



Bodové objekty

Ke kartě nejsou přiřazeny žádné bodové objekty typu kanalizace

E. EKONOMICKÁ ČÁST

Předpokládané investiční náklady v letech 2018 - 2030 [tis. Kč]

Typ investice		
Vodovody	Kanalizace	Celkem
0,0	2 884,0	2 884,0

Mapa

