

Křimov - CZ042.3503.4203.0054.06

A. OBEC

Křimov

Číslo obce PRVKUK	0054
Kód obce PRVKUK	CZ042.3503.4203.0054
Kód obce	563161
Číslo ORP (ČSÚ) Název ORP	752 (4203) Chomutov



Členění obce

Úplný kód části obce PRVKUK	Název části obce	Kód části obce PRVKUK	Kód části obce RÚIAN
CZ042.3503.4203.0054.06	Nebovazy	07626	76261

B. CHARAKTERISTIKA OBCE

B.1 Základní informace o obci

Obec Nebovazy leží západně od Chomutova v nadmořské výšce 673 - 676 m n.m.. Územím protéká potok Hutná, náležící do povodí Ohře. Území obce se nachází v CHOPAV Krušné hory. Obec nepočítá s výrazným rozvojem do budoucna. Nepředpokládá se ani zásadní změna ohledně počtu trvale bydlících obyvatel.

B.2 Demografický vývoj

Bydlící obyvatelé	Počet bydlících obyvatel					
	2002	2005	2011	2018	2025	2030
trvale bydlící	1	1	4	7	6	6
přechodně bydlící	5	5	0	0	1	2
celkem	6	6	4	7	7	8

C. VODOVODY

C.1 Počet obyvatel připojených na vodovod

Počet připojených obyvatel					
2002	2005	2011	2018	2025	2030
0	0	0	0	0	0

C.2 Vodovody – popis stávajícího stavu

Nebovazy nemají vybudovanou vodovodní síť. Zásobování pitnou vodou je individuální pouze studnami.

C.3 Vodovody – popis návrhového stavu

V Nebovazech se i nadále uvažuje s individuálním zásobením pitnou vodou.

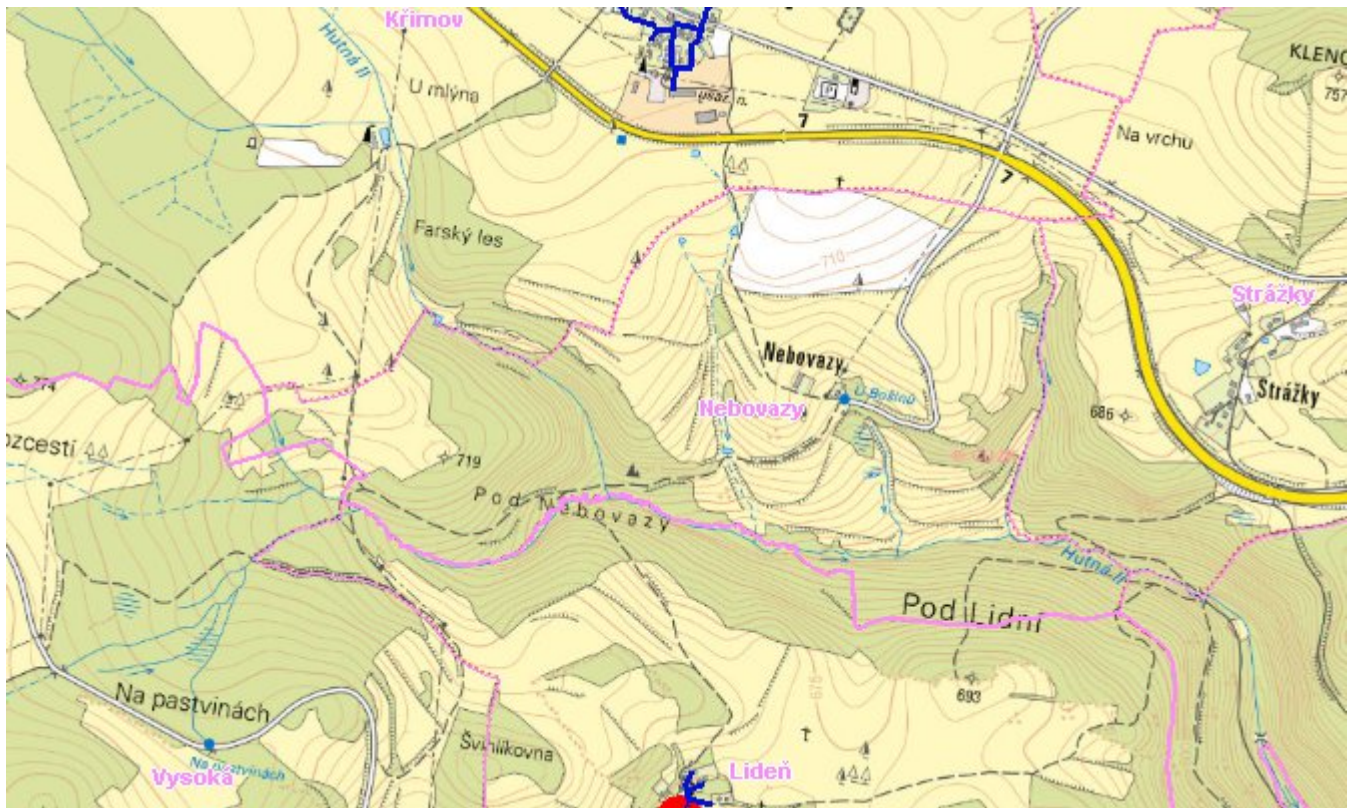
C.4 Nouzové zásobování vodou za krizové situace

Pro zajištění krizového zásobování pitnou vodou je vytipována lokalita Holedeč – vrty 8,9,10,11 a Valov v okrese Louny.

Nouzové zásobování **pitnou vodou** bude zajišťováno dopravou pitné vody v množství maximálně 15 l/den×obyvatele cisternami v rámci závodu Severočeské vodovody a kanalizace, a.s. Zásobení pitnou vodou bude doplňováno balenou vodou.

Nouzové zásobování **užitkovou vodou** bude zajišťováno z domovních studní. Při využívání zdrojů pro zásobení užitkovou vodou se bude postupovat podle pokynů územně příslušného hygienika.

Mapa



Bodové objekty

Ke kartě nejsou přiřazeny žádné bodové objekty typu vodovod

D. KANALIZACE A ČOV

D.1 Počet obyvatel připojených na ČOV

Počet připojených obyvatel					
2002	2005	2011	2018	2025	2030
0	0	0	0	0	0

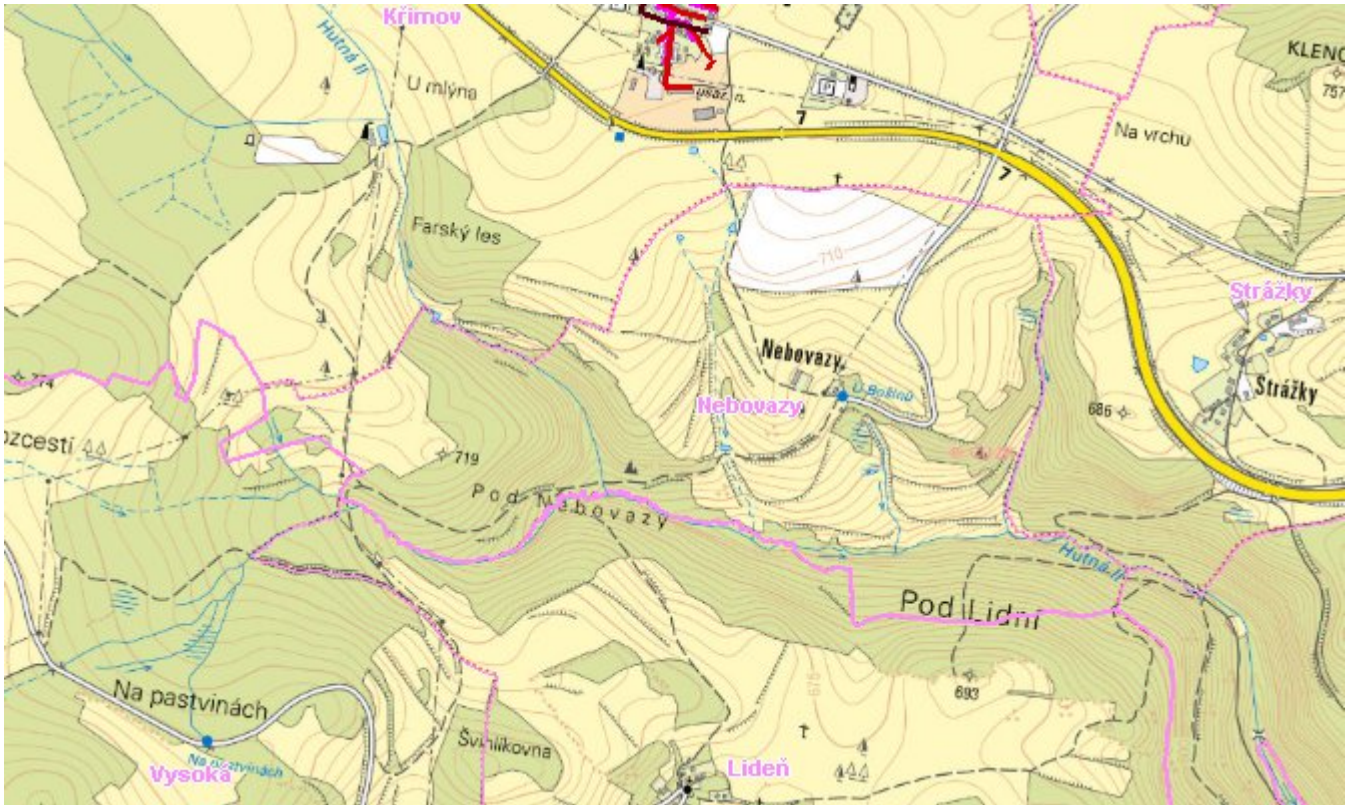
D.2 Kanalizace – popis stávajícího stavu

Není vybudovaná kanalizační síť.

D.3 Kanalizace – popis návrhového stavu

V Nebovazech se neuvažuje s kanalizací.

Mapa



Bodové objekty

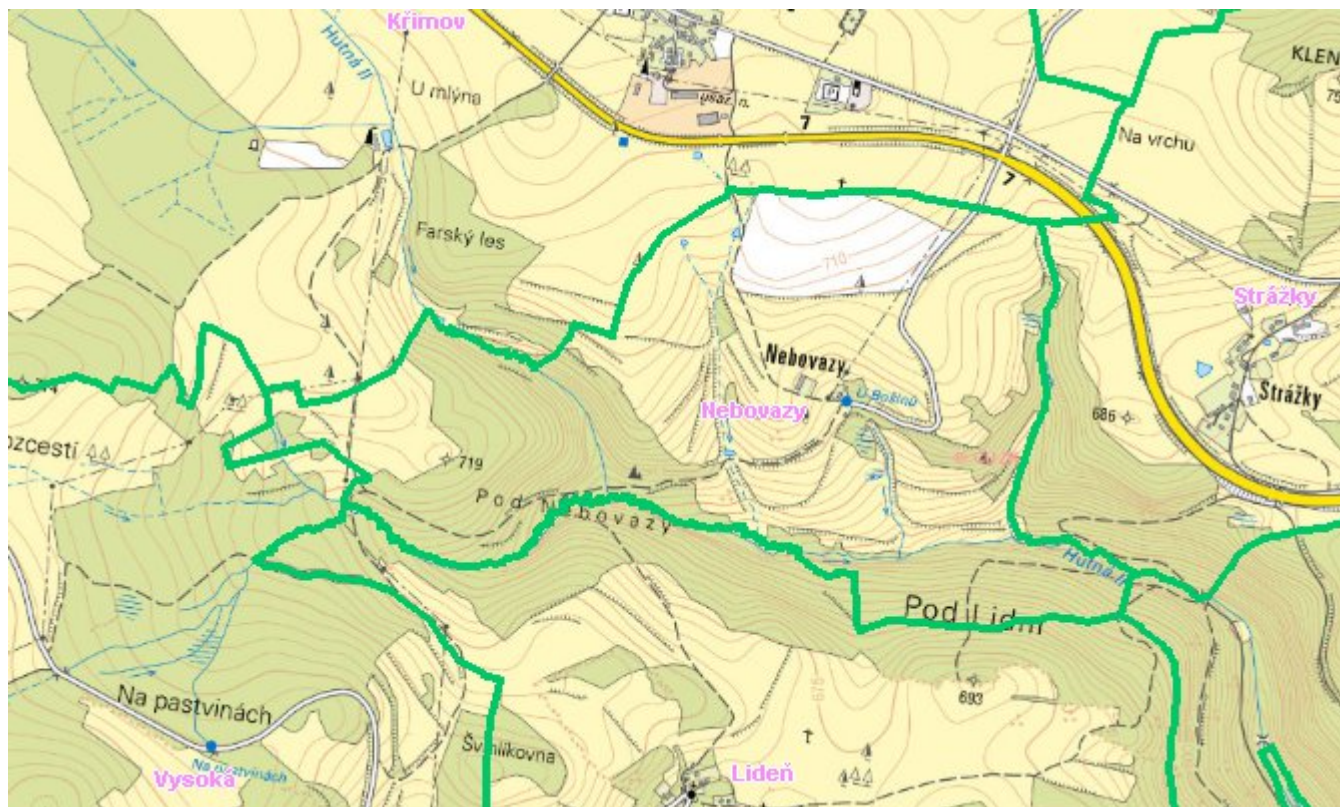
Ke kartě nejsou přiřazeny žádné bodové objekty typu kanalizace

E. EKONOMICKÁ ČÁST

Předpokládané investiční náklady v letech 2018 - 2030 [tis. Kč]

Typ investice		
Vodovody	Kanalizace	Celkem
0,0	0,0	0,0

Mapa



F. VODOPRÁVNÍ ROZHODNUTÍ

Vodoprávní úřad	ČJ	Popis rozhodnutí	Výroky	Datum vydání	Soubory
Chomutov	MMCH/11294/2014	vzdouvání povrchových vod	Nakládání s vodami	30. 1. 2014	PDF
Chomutov	MMCH/15625/2014	"Štěrková přehrážka na Menhartickém potoce v ř. km 0,855"	Nakládání s vodami	11. 2. 2014	PDF