

Křimov - CZ042.3503.4203.0054.03

A. OBEC

Křimov

Číslo obce PRVKUK	0054
Kód obce PRVKUK	CZ042.3503.4203.0054
Kód obce	563161
Číslo ORP (ČSÚ) Název ORP	752 (4203) Chomutov



Členění obce

Úplný kód části obce PRVKUK	Název části obce	Kód části obce PRVKUK	Kód části obce RÚIAN
CZ042.3503.4203.0054.03	Domina	07620	76201

B. CHARAKTERISTIKA OBCE

B.1 Základní informace o obci

Obec Domina leží severozápadně od Chomutova v blízkosti silnice I/7 Chomutov - Křimov v nadmořské výšce 630 - 666 m n.m. Zástavba je soustředěná podél silnice, po okraji rozptýlená. Obcí prochází hranice přírodního parku Bezručovo údolí. Hranice území je ze severu lemována tokem Chomutovka a územím protéká potok Hačka. Území obce náleží do povodí Ohře a nachází se v CHOPAV Krušné hory. Nepředpokládá se zásadní změna ohledně počtu trvale bydlících obyvatel.

B.2 Demografický vývoj

Bydlící obyvatelé	Počet bydlících obyvatel					
	2002	2005	2011	2018	2025	2030
trvale bydlící	32	31	51	39	43	47
přechodně bydlící	0	0	26	30	30	30
celkem	32	31	77	69	73	77

C. VODOVODY

C.1 Počet obyvatel připojených na vodovod

Počet připojených obyvatel					
2002	2005	2011	2018	2025	2030
0	0	0	0	0	0

C.2 Vodovody – popis stávajícího stavu

Domina nemá vybudovanou vodovodní síť. Zásobování vodou je z domovních studní.

C.3 Vodovody – popis návrhového stavu

V Domině se i nadále uvažuje s individuálním zásobením pitnou vodou.

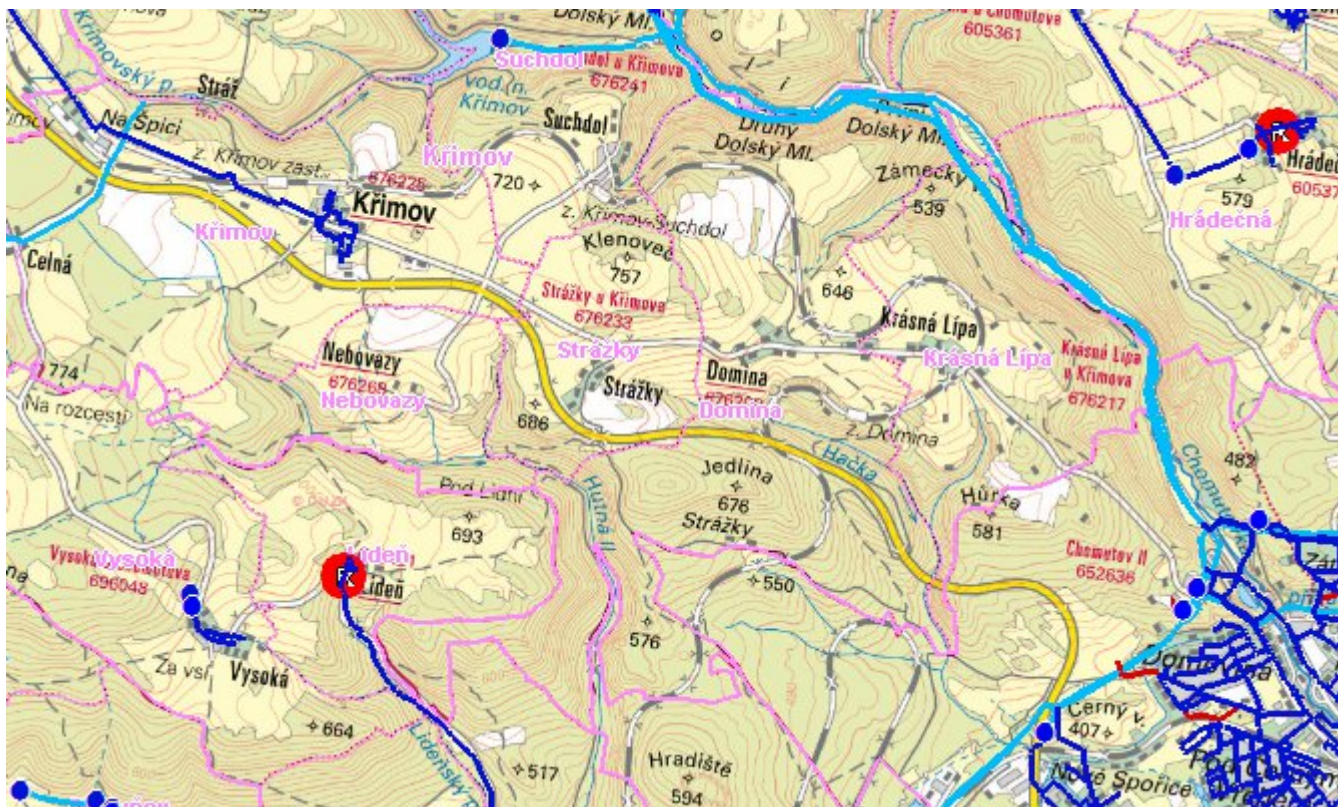
C.4 Nouzové zásobování vodou za krizové situace

Pro zajištění krizového zásobování pitnou vodou je vytipována lokalita Holedeč – vrty 8,9,10,11 a Valov v okrese Louny.

Nouzové zásobování **pitnou vodou** bude zajišťováno dopravou pitné vody v množství maximálně 15 l/den×obyvatele cisternami v rámci závodu Severočeské vodovody a kanalizace, a.s. Zásobení pitnou vodou bude doplňováno balenou vodou.

Nouzové zásobování **užitkovou vodou** bude zajišťováno z domovních studní. Při využívání zdrojů pro zásobení užitkovou vodou se bude postupovat podle pokynů územně příslušného hygienika.

Mapa



Bodové objekty

Ke kartě nejsou přiřazeny žádné bodové objekty typu vodovod

D. KANALIZACE A ČOV

D.1 Počet obyvatel připojených na ČOV

Počet připojených obyvatel					
2002	2005	2011	2018	2025	2030
0	0	0	0	0	0

D.2 Kanalizace – popis stávajícího stavu

Domina nemá v současnosti vybudovaný systém kanalizace. Odpadní vody jsou odváděny do bezodtokových jímek – 40% obyvatel a 60% odvádí splaškové vody do septiků se vsakováním. Dešťové vody jsou odváděny příkopy a propustky a vsakovány do terénu.

D.3 Kanalizace – popis návrhového stavu

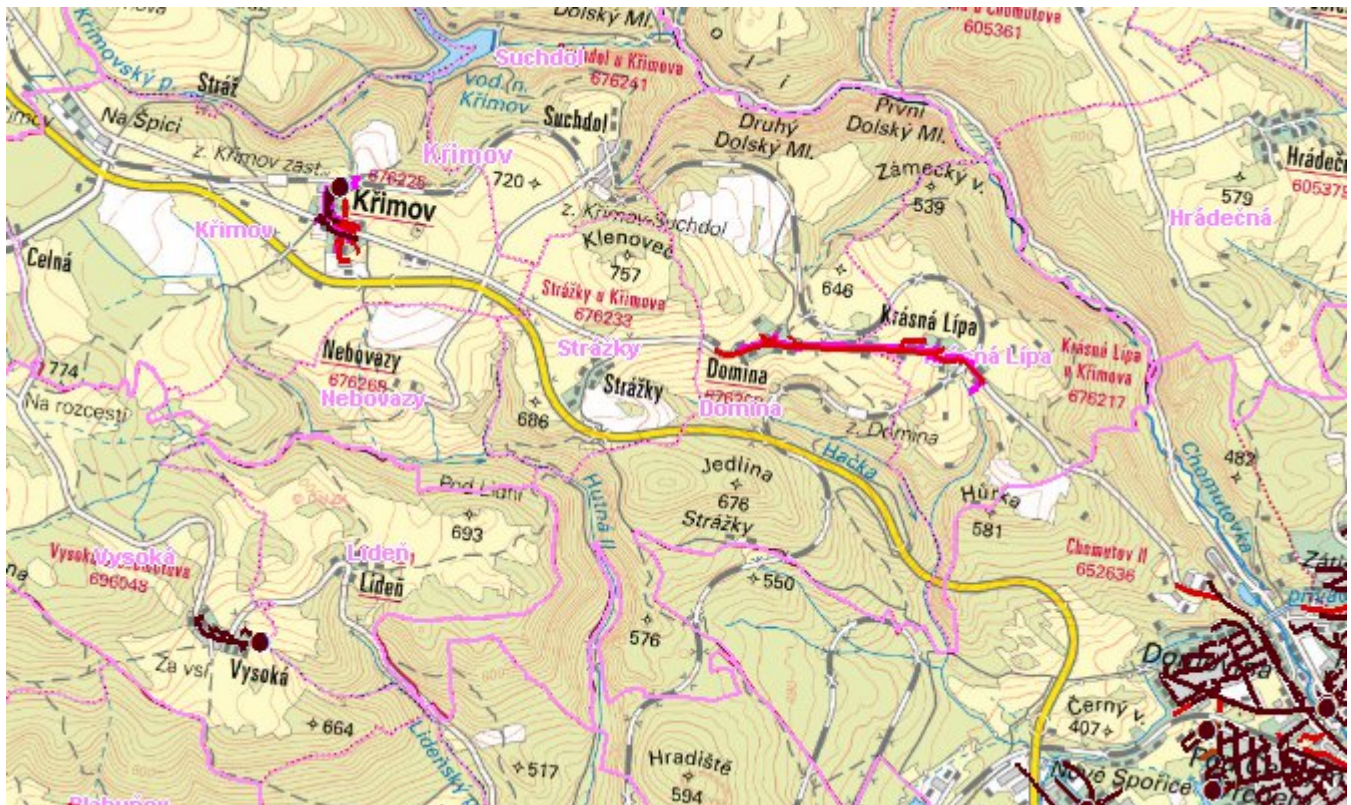
V Domině se uvažuje i nadále s individuálním likvidováním splaškových vod. Jedná se o území s nízkým počtem stálých obyvatel.

V cílovém roce 2030 budou veškeré odpadní vody akumulované v bezodtokových jímkách likvidovány na čistírně odpadních vod Údlice.

Dle územního plánu je v obci navržena gravitační kanalizace DN 250 v celkové délce 1233 m, napojená na kanalizační síť Krásné Lípy. Do roku 2030 se tato výstavba nepředpokládá.

Na základě Studie zpracované v r. 2015 pro Ústecký kraj byla obec zařazena do programu Čištění odpadních vod horských obcí v Ústeckém kraji. Podrobnější informace o studii, zabývající se touto tematikou, jsou zahrnuty do zprávy A.2. Popis nadobecních systémů vodovodů a kanalizací v kraji.

Mapa



Bodové objekty

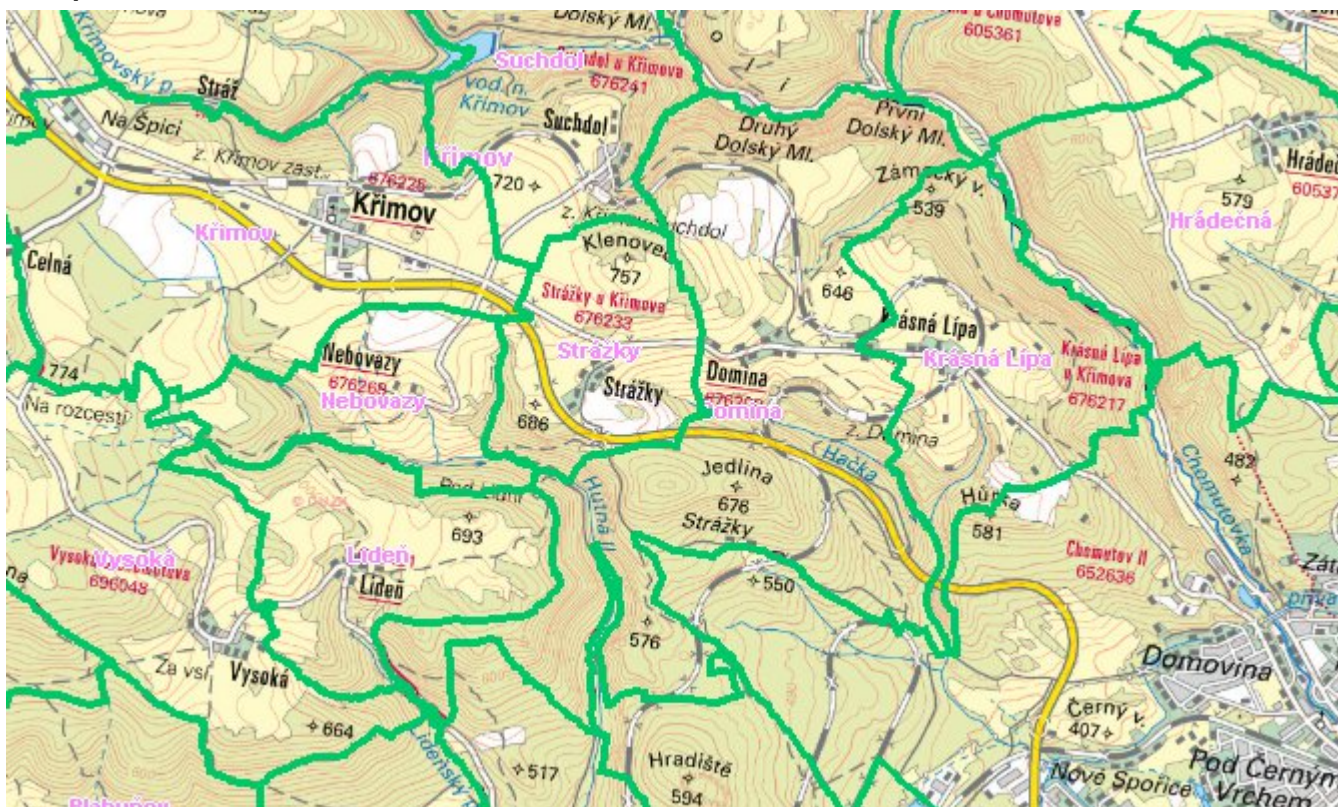
Ke kartě nejsou přiřazeny žádné bodové objekty typu kanalizace

E. EKONOMICKÁ ČÁST

Předpokládané investiční náklady v letech 2018 - 2030 [tis. Kč]

Typ investice		
Vodovody	Kanalizace	Celkem
0,0	0,0	0,0

Mapa



F. VODOPRÁVNÍ ROZHODNUTÍ

Vodoprávní úřad	ČJ	Popis rozhodnutí	Výroky	Datum vydání	Soubory
Chomutov	MMCH/11294/2014	vzdouvání povrchových vod	Nakládání s vodami	30. 1. 2014	PDF
Chomutov	MMCH/15625/2014	"Štěrková přehrádka na Menhartickém potoce v ř. km 0,855"	Nakládání s vodami	11. 2. 2014	PDF