


# Křimov - CZ042.3503.4203.0054.02

## A. OBEC

Křimov

<b>Číslo obce PRVKUK</b>	0054
<b>Kód obce PRVKUK</b>	CZ042.3503.4203.0054
<b>Kód obce</b>	563161
<b>Číslo ORP (ČSÚ)</b> <b>Název ORP</b>	752 (4203) Chomutov



## Členění obce

<b>Úplný kód části obce PRVKUK</b>	<b>Název části obce</b>	<b>Kód části obce PRVKUK</b>	<b>Kód části obce RÚIAN</b>
CZ042.3503.4203.0054.02	Celná	40799	407992

## B. CHARAKTERISTIKA OBCE

### B.1 Základní informace o obci

Místní část obce Křimov - Celná leží severozápadně od Chomutova. v nadmořské výšce 736 - 744 m n.m. Jedná se o obec do 10 trvale bydlících obyvatel se 40 rekreačními objekty a ubytovacími zařízeními (18 lůžek). Zástavba venkovskými rodinnými domky je soustředěná podél komunikace. Obec náleží do povodí Ohře (Pruněřovský potok) a zasahuje do CHOPAV Krušné hory a do Přírodního parku Údolí Pruněřovského potoka. K obci náleží i rybník o rozloze 0,04 ha. Do budoucna lze předpokládat pouze rekreační osadu s mírným rozvojem.

### B.2 Demografický vývoj

<b>Bydlící obyvatelé</b>	<b>Počet bydlících obyvatel</b>					
	<b>2002</b>	<b>2005</b>	<b>2011</b>	<b>2018</b>	<b>2025</b>	<b>2030</b>
trvale bydlící	8	8	9	10	-	-
přechodně bydlící	60	60	60	60	-	-
<b>celkem</b>	<b>68</b>	<b>68</b>	<b>69</b>	<b>70</b>	-	-

## C. VODOVODY

### C.1 Počet obyvatel připojených na vodovod

Počet připojených obyvatel					
2002	2005	2011	2018	2025	2030
0	0	0	0	-	-

### C.2 Vodovody – popis stávajícího stavu

Obec nemá vybudovanou vodovodní síť. Zásobování pouze vlastními studnami.

### C.3 Vodovody – popis návrhového stavu

Do budoucna se s novým vodovodním řadem nepočítá.


### C.4 Nouzové zásobování vodou za krizové situace

Pro zajištění krizového zásobování pitnou vodou je vytipována lokalita Holedeč – vrty 8,9,10,11 a Valov v okrese Louny.

Nouzové zásobování **pitnou vodou** bude zajišťováno dopravou pitné vody v množství maximálně 15 l/den×obyvatele cisternami v rámci závodu Severočeské vodovody a kanalizace, a.s. Zásobení pitnou vodou bude doplňováno balenou vodou.

Nouzové zásobování **užitkovou vodou** bude zajišťováno z domovních studní. Při využívání zdrojů pro zásobení užitkovou vodou se bude postupovat podle pokynů územně příslušného hygienika.

# Mapa



## Bodové objekty

Typ	Stav	Identifikátor	Popis	Objem	Objem - popis	Usnesení
Čerpací stanice	Stav		ČS Celná - CS.CV 001/32			PRVK/2020
Vodní zdroj	Stav	ZD.CV 001/4	ZD posílení VN Křimov (Celná) - ZD.CV 001/4			PRVK/2020
Čerpací stanice	Stav		ČS Celná - CS.CV 001/32			PRVK/2020

## D. KANALIZACE A ČOV

### D.1 Počet obyvatel připojených na ČOV

Počet připojených obyvatel					
2002	2005	2011	2018	2025	2030
0	0	0	0	-	-

## D.2 Kanalizace – popis stávajícího stavu

Celná nemá v současnosti vybudovaný systém kanalizace. Odpadní vody jsou odváděny do bezodtokových jímek - 100% obyvatel s odvozem na pole.


Dešťové vody jsou odváděny příkopy a propustky přímo do potoka.

## D.3 Kanalizace – popis návrhového stavu

V Celné se i nadále uvažuje s individuálním likvidováním odpadních vod. Jedná se o rozptýlenou zástavbu s malým počtem stálých obyvatel.

V cílovém roce 2015 budou veškeré odpadní vody akumulované v bezodtokových jímkách likvidovány na čistírně odpadních vod Údlice.

## Mapa



## Bodové objekty

Ke kartě nejsou přiřazeny žádné bodové objekty typu kanalizace

## E. EKONOMICKÁ ČÁST

Předpokládané investiční náklady v letech 2018 - 2030 [tis. Kč]

Typ investice		
Vodovody	Kanalizace	Celkem
0,0	367,0	367,0

## Mapa

