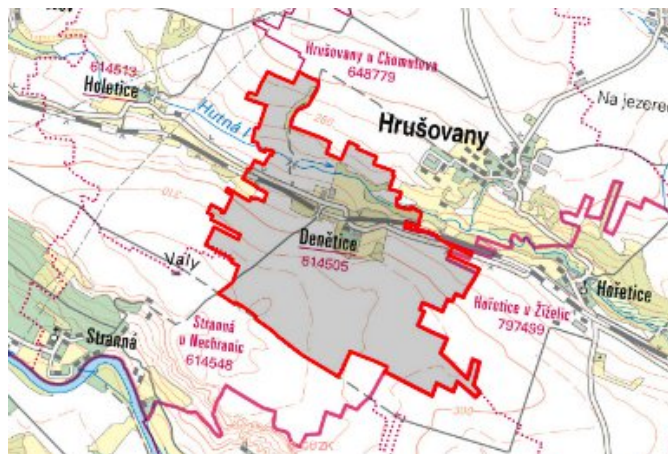


# Březno - CZ042.3503.4203.0046.02 - návrhový stav k připomínkám 2022

## A. OBEC

### Březno

Číslo obce PRVKUK	0046
Kód obce PRVKUK	CZ042.3503.4203.0046
Kód obce	563013
Číslo ORP (ČSÚ) Název ORP	752 (4203) Chomutov



### Členění obce

Úplný kód části obce PRVKUK	Název části obce	Kód části obce PRVKUK	Kód části obce RÚIAN
CZ042.3503.4203.0046.02	Denětice	01450	14508

## B. CHARAKTERISTIKA OBCE

### B.1 Základní informace o obci

Obec Denětice leží jihovýchodně od Chomutova a cca 5 km od Března v nadmořské výšce 263 - 269 m n.m.. Jedná se o osadu tvořenou jedním obydleným domem. Nad obcí protéká potok Hutná, který náleží do povodí Ohře. Nepředpokládá se zásadní změna ohledně počtu trvale bydlících obyvatel.

### B.2 Demografický vývoj

Bydlící obyvatelé	Počet bydlících obyvatel					
	2002	2005	2011	2018	2025	2030
trvale bydlící	3	3	5	2	3	5
přechodně bydlící	0	0	0	0	0	0
<b>celkem</b>	<b>3</b>	<b>3</b>	<b>5</b>	<b>2</b>	<b>3</b>	<b>5</b>

## C. VODOVODY

### C.1 Počet obyvatel připojených na vodovod

Počet připojených obyvatel					
2002	2005	2011	2018	2025	2030
0	0	0	0	0	0

### C.2 Vodovody – popis stávajícího stavu

V obci Denětice není vybudovaný vodovod. Obyvatelé jsou zásobeni individuálně (studny).

### C.3 Vodovody – popis návrhového stavu

V Deněticích se i nadále uvažuje s individuálním zásobením pitnou vodou. Jedná se o území s malým počtem obyvatel.

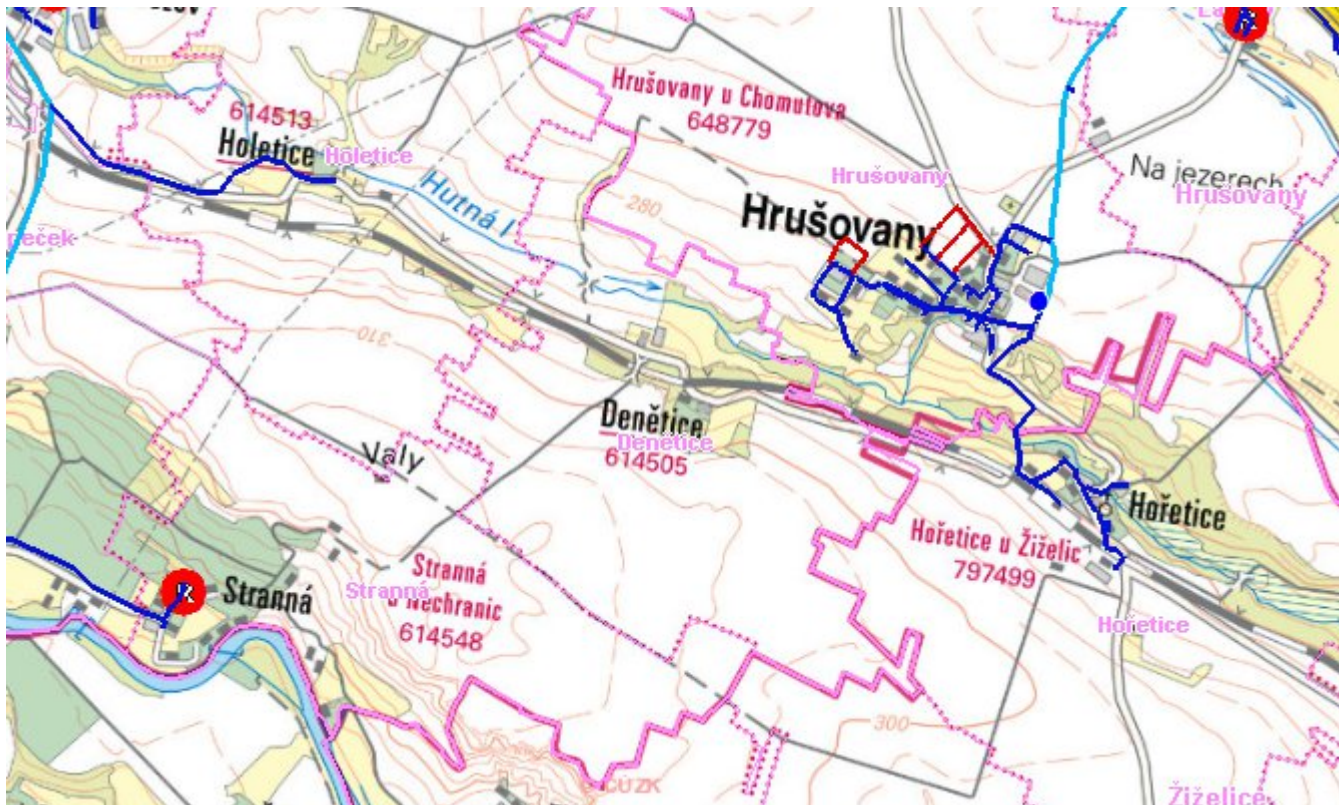
### C.4 Nouzové zásobování vodou za krizové situace

Pro zajištění krizového zásobování pitnou vodou je vytipována lokalita Holedeč – vrty 8,9,10,11 a Valov v okrese Louny.

Nouzové zásobování **pitnou vodou** bude zajišťováno dopravou pitné vody v množství maximálně 15 l/den×obyvatele cisternami v rámci závodu Severočeské vodovody a kanalizace, a.s. Zásobení pitnou vodou bude doplňováno balenou vodou.

Nouzové zásobování **užitkovou vodou** bude zajišťováno z domovních studní. Při využívání zdrojů pro zásobení užitkovou vodou se bude postupovat podle pokynů územně příslušného hygienika.

## Mapa



## Bodové objekty

Ke kartě nejsou přiřazeny žádné bodové objekty typu vodovod

## D. KANALIZACE A ČOV

### D.1 Počet obyvatel připojených na ČOV

Počet připojených obyvatel					
2002	2005	2011	2018	2025	2030
0	0	0	0	0	0

### D.2 Kanalizace – popis stávajícího stavu

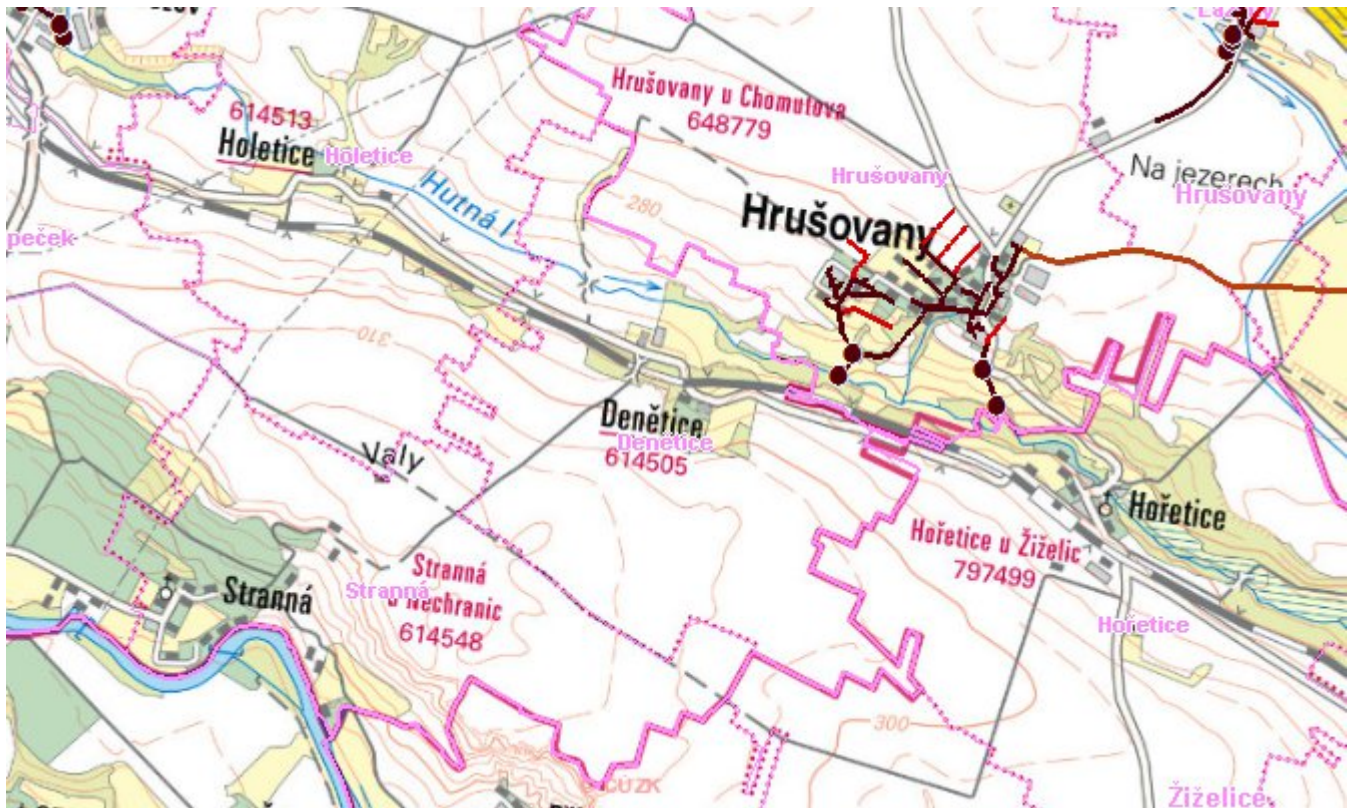
Denětice nemají vybudovanou kanalizaci. Odpadní vody jsou likvidovány individuálně v septických s odtokem do vodoteče - 100% obyvatel.

Dešťové vody jsou odváděny příkopy a propustky přímo do vodotečí.

### D.3 Kanalizace – popis návrhového stavu

V Deněticích se i nadále uvažuje s individuálním likvidováním splaškových vod. Jedná se o území s malým počtem obyvatel.

## Mapa



## Bodové objekty

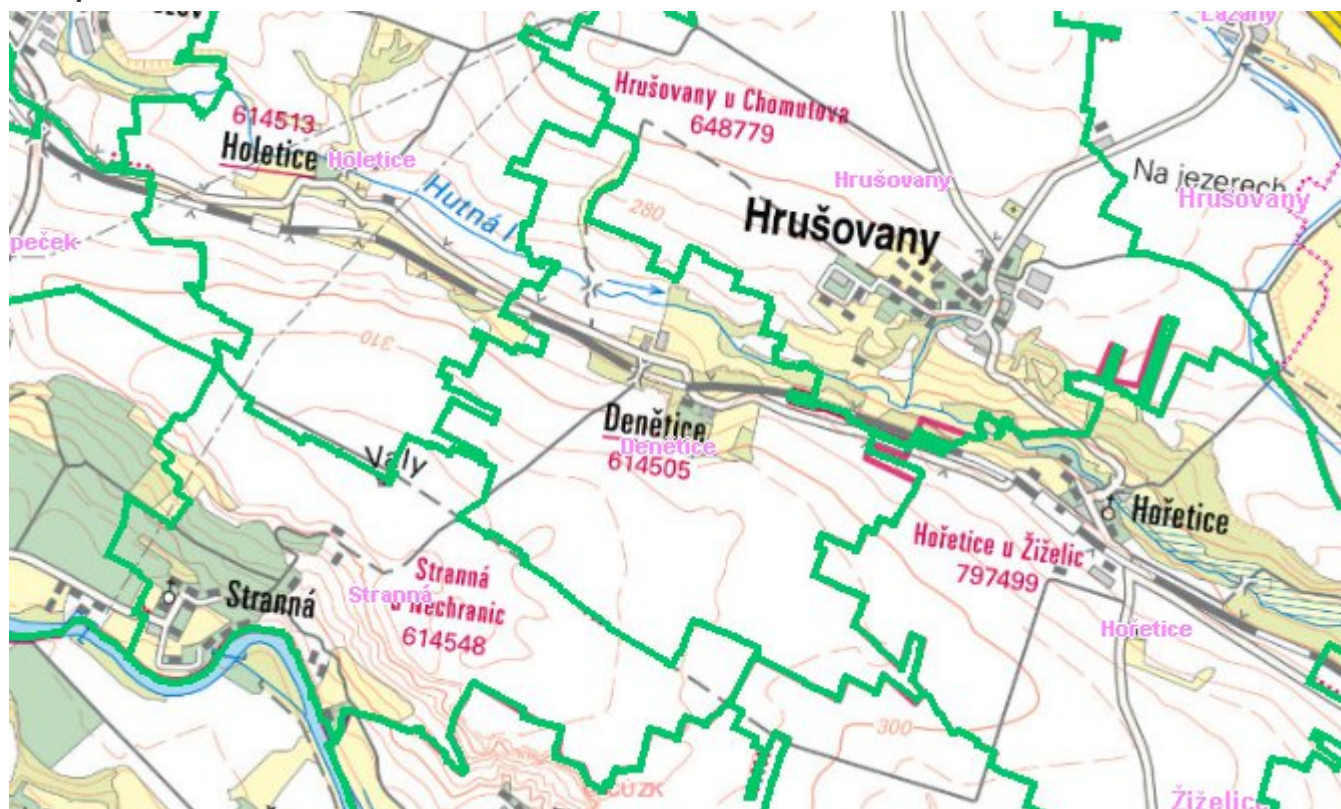
Ke kartě nejsou přiřazeny žádné bodové objekty typu kanalizace

## E. EKONOMICKÁ ČÁST

Předpokládané investiční náklady v letech 2018 - 2030 [tis. Kč]

Typ investice		
Vodovody	Kanalizace	Celkem
0,0	0,0	0,0

# Mapa



## F. VODOPRÁVNÍ ROZHODNUTÍ

Vodoprávní úřad	ČJ	Popis rozhodnutí	Výroky	Datum vydání	Soubory
Ústecký kraj	2754/ZPZ/16/A-103.1	VD Nechanice, komunikační chotba	Stavební povolení k vodním dílům	16. 8. 2016	<a href="#">PDF</a>
Ústecký kraj	2889/ZPZ/16/A-104.2	VD Nechanice - rekonstrukce krajních polí bezp. přelivu	Stavební povolení k vodním dílům	29. 9. 2016	<a href="#">PDF</a>
Chomutov	MMCH/145264/2012	Ochranný val Březno II - odvodnění	Stavební povolení k vodním dílům	17. 12. 2012	<a href="#">PDF</a>
Ústecký kraj	3941/ZPZ/16/ZL-042.2	Klecový chov ryb na VD Nechanice	Nakládání s vodami	19. 2. 2016	<a href="#">PDF</a>
Chomutov	MMCH/40287/2012	Ochranný val Březno II - odvodnění	Stavební povolení k vodním dílům	10. 4. 2012	<a href="#">PDF</a>
Chomutov	MMCH/40287/2012	Ochranný val Březno II - odvodnění	Stavební povolení k vodním dílům	10. 4. 2012	<a href="#">PDF</a>
Ústecký kraj	KUUK/097289/2020/ZPZ/Sv/A-121	VD Nechanice - HC Nechanice - spojovací kabely	Stavební povolení k vodním dílům	22. 6. 2020	<a href="#">PDF</a>
Chomutov	MMCH/145264/2012	Ochranný val Březno II - odvodnění	Stavební povolení k vodním dílům	17. 12. 2012	<a href="#">PDF</a>
Ústecký kraj	4508/ZPZ/13/A-080.2	VD Nechanice - rekonstrukce monitoringu TBD	Stavební povolení k vodním dílům	21. 1. 2014	<a href="#">PDF</a>
Ústecký kraj	3764/ZPZ/2018/A-104.I.1	VD Nechanice - rek. krajních polí bezp. přelivu - změna stavby př.dok.	Stavební povolení k vodním dílům	28. 11. 2018	<a href="#">PDF</a>
Chomutov	MMCH/145264/2012	Ochranný val Březno II - odvodnění	Stavební povolení k vodním dílům	17. 12. 2012	<a href="#">PDF</a>
Chomutov	MMCH/145264/2012	Ochranný val Březno II - odvodnění	Stavební povolení k vodním dílům	17. 12. 2012	<a href="#">PDF</a>
Chomutov	MMCH/40287/2012	Ochranný val Březno II - odvodnění	Stavební povolení k vodním dílům	10. 4. 2012	<a href="#">PDF</a>
Chomutov	MMCH/40287/2012	rámový propust na vodním toku	Stavební povolení k vodním dílům	10. 4. 2012	<a href="#">PDF</a>