

Podbořanský Rohozec - CZ042.3507.4210.0234.02

A. OBEC

Podbořanský Rohozec

Číslo obce PRVKUK	0234
Kód obce PRVKUK	CZ042.3507.4210.0234
Kód obce	566608
Číslo ORP (ČSÚ) Název ORP	868 (4210) Podbořany



Členění obce

Úplný kód části obce PRVKUK	Název části obce	Kód části obce PRVKUK	Kód části obce RÚIAN
CZ042.3507.4210.0234.02	Bukovina	33007	330078

B. CHARAKTERISTIKA OBCE

B.1 Základní informace o obci

Od 1. ledna 2016 byla osada Bukovina vyčleněna z vojenského újezdu Hradiště a připojena k Podbořanskému Rohozci.

B.2 Demografický vývoj

Bydlící obyvatelé	Počet bydlících obyvatel					
	2002	2005	2011	2018	2025	2030
trvale bydlící	-	-	0	0	0	0
přechodně bydlící	-	-	0	0	0	0
celkem	-	-	0	0	0	0

C. VODOVODY

C.1 Počet obyvatel připojených na vodovod

Počet připojených obyvatel					
2002	2005	2011	2018	2025	2030
-	-	-	0	0	0

C.2 Vodovody – popis stávajícího stavu

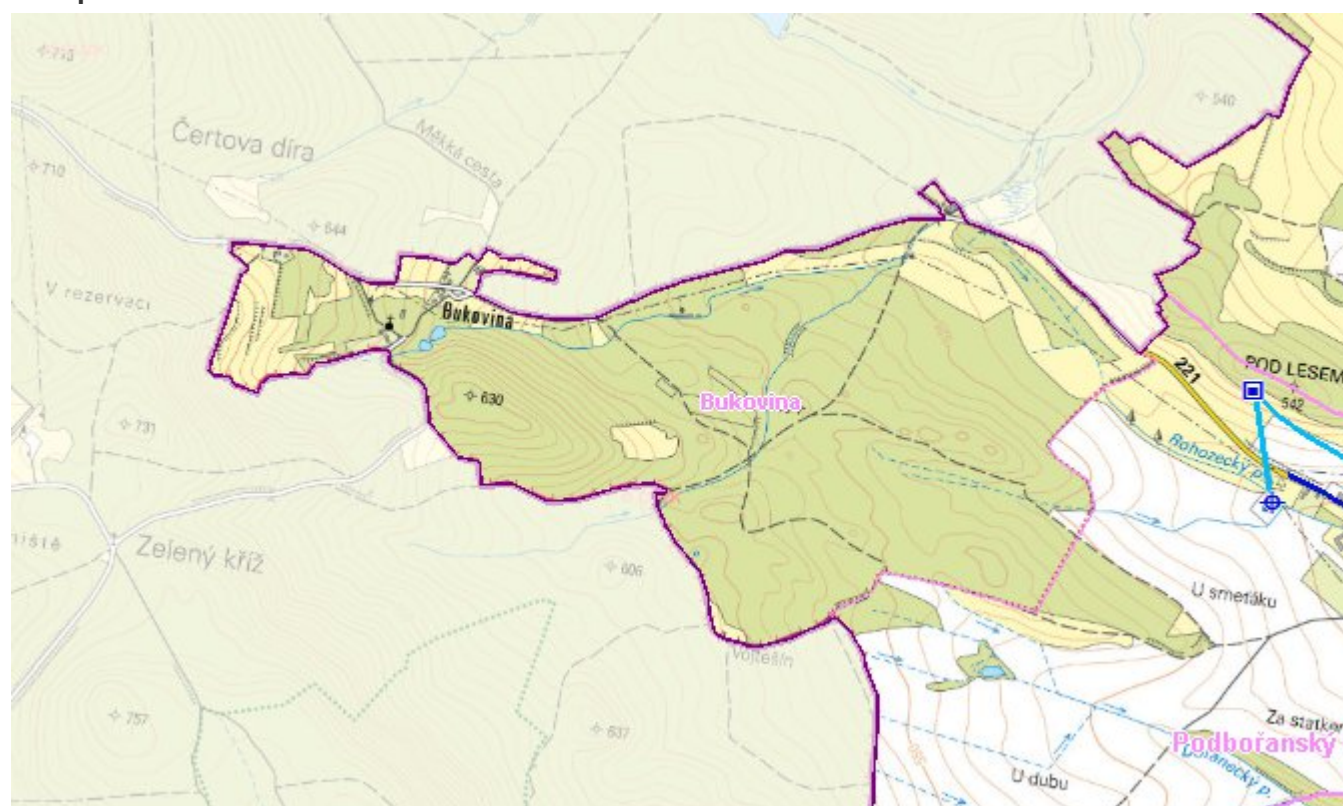
V obci není vodovod.

C.3 Vodovody – popis návrhového stavu

Není důvod řešit výstavbu vodovodu.

C.4 Nouzové zásobování vodou za krizové situace

Mapa



Bodové objekty

Ke kartě nejsou přiřazeny žádné bodové objekty typu vodovod

D. KANALIZACE A ČOV

D.1 Počet obyvatel připojených na ČOV

Počet připojených obyvatel					
2002	2005	2011	2018	2025	2030
-	-	-	0	0	0

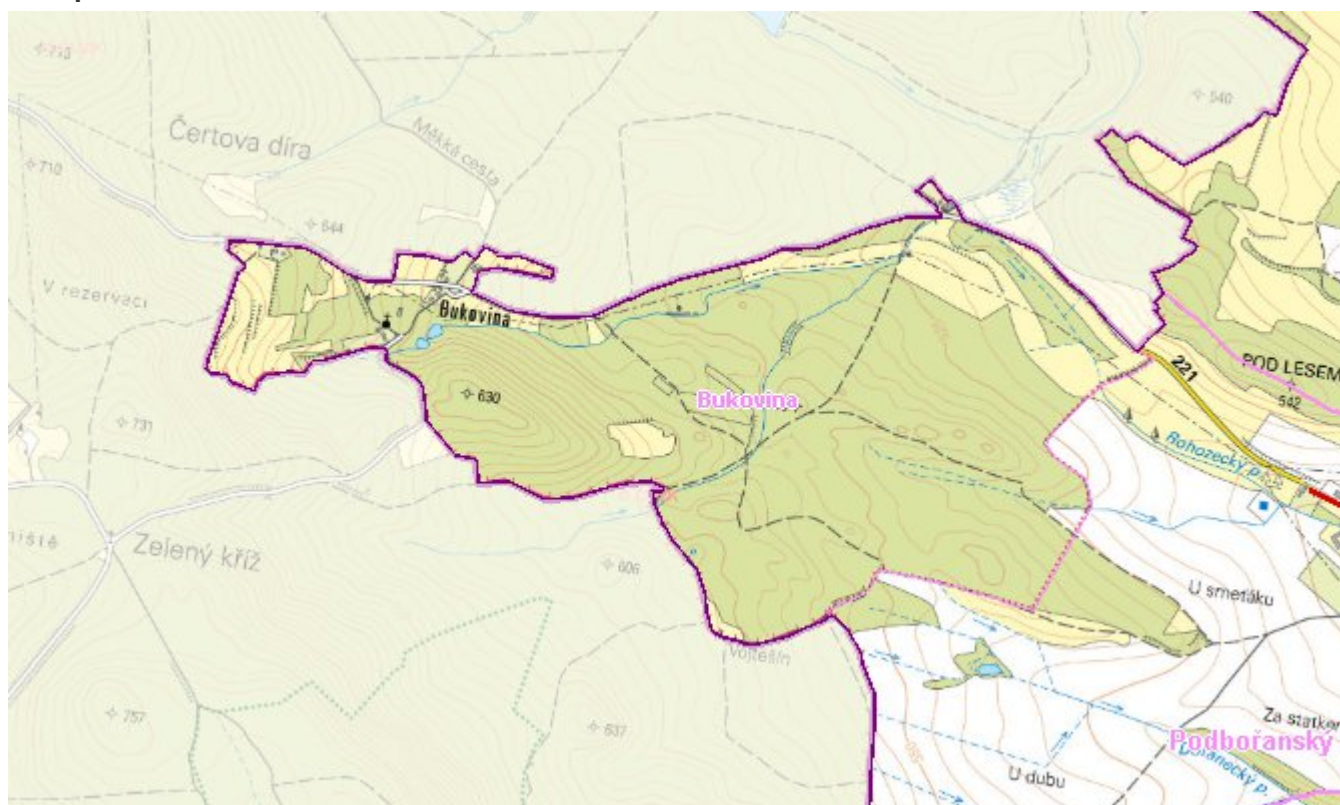
D.2 Kanalizace – popis stávajícího stavu

V obci není kanalizace.

D.3 Kanalizace – popis návrhového stavu

Není důvod řešit kanalizaci.

Mapa



Bodové objekty

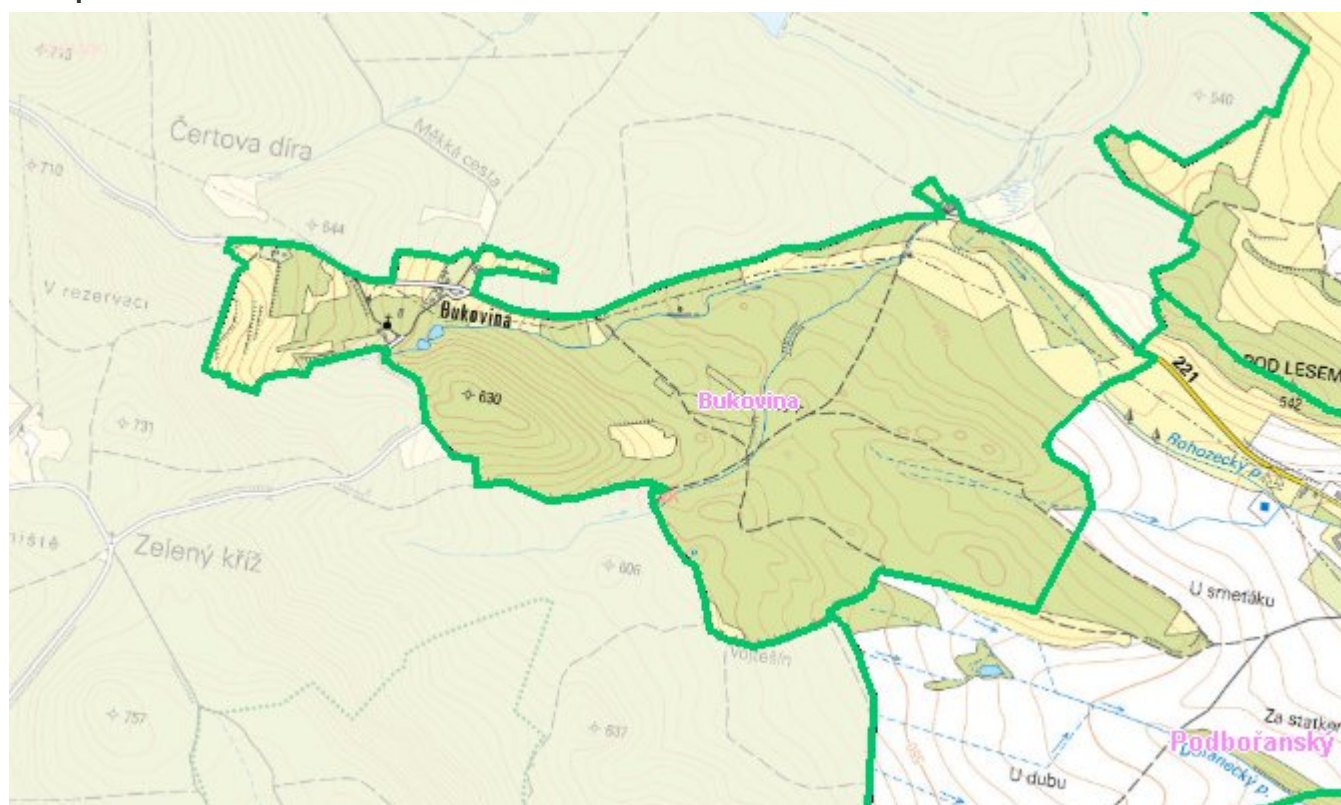
Ke kartě nejsou přiřazeny žádné bodové objekty typu kanalizace

E. EKONOMICKÁ ČÁST

Předpokládané investiční náklady v letech 2018 - 2030 [tis. Kč]

Typ investice		
Vodovody	Kanalizace	Celkem
0,0	0,0	0,0

Mapa



F. VODOPRÁVNÍ ROZHODNUTÍ

Vodoprávní úřad	ČJ	Popis rozhodnutí	Výroky	Datum vydání	Soubory
-----------------	----	------------------	--------	--------------	---------