

Chlumeč - CZ042.3510.4214.0312.06

A. OBEC

Chlumeč

Číslo obce PRVKUK	0312
Kód obce PRVKUK	CZ042.3510.4214.0312
Kód obce	568015
Číslo ORP (ČSÚ) Název ORP	922 (4214) Ústí nad Labem



Členění obce

Úplný kód části obce PRVKUK	Název části obce	Kód části obce PRVKUK	Kód části obce RÚIAN
CZ042.3510.4214.0312.06	Hrbovice	04798	47988

B. CHARAKTERISTIKA OBCE

B.1 Základní informace o obci

Obec byla zbytečně zlikvidována v letech 1988 - 89 kvůli přípravě území k povrchové těžbě. Měla vlastní školu, pekařskou učňovskou, kapli Nejsvětějšího srdce Ježíšova z 1. pol. 19. století, kapli Sv. Kříže z pol. 18. století a severně za obcí kostel sv. Vavřince ze 14. století. V době bourání měly Hrbovice 68 domů s 373 obyvateli.

B.2 Demografický vývoj

Bydlící obyvatelé	Počet bydlících obyvatel					
	2002	2005	2011	2018	2025	2030
trvale bydlící	-	-	0	0	0	0
přechodně bydlící	-	-	0	0	0	0
celkem	-	-	0	0	0	0

C. VODOVODY

C.1 Počet obyvatel připojených na vodovod

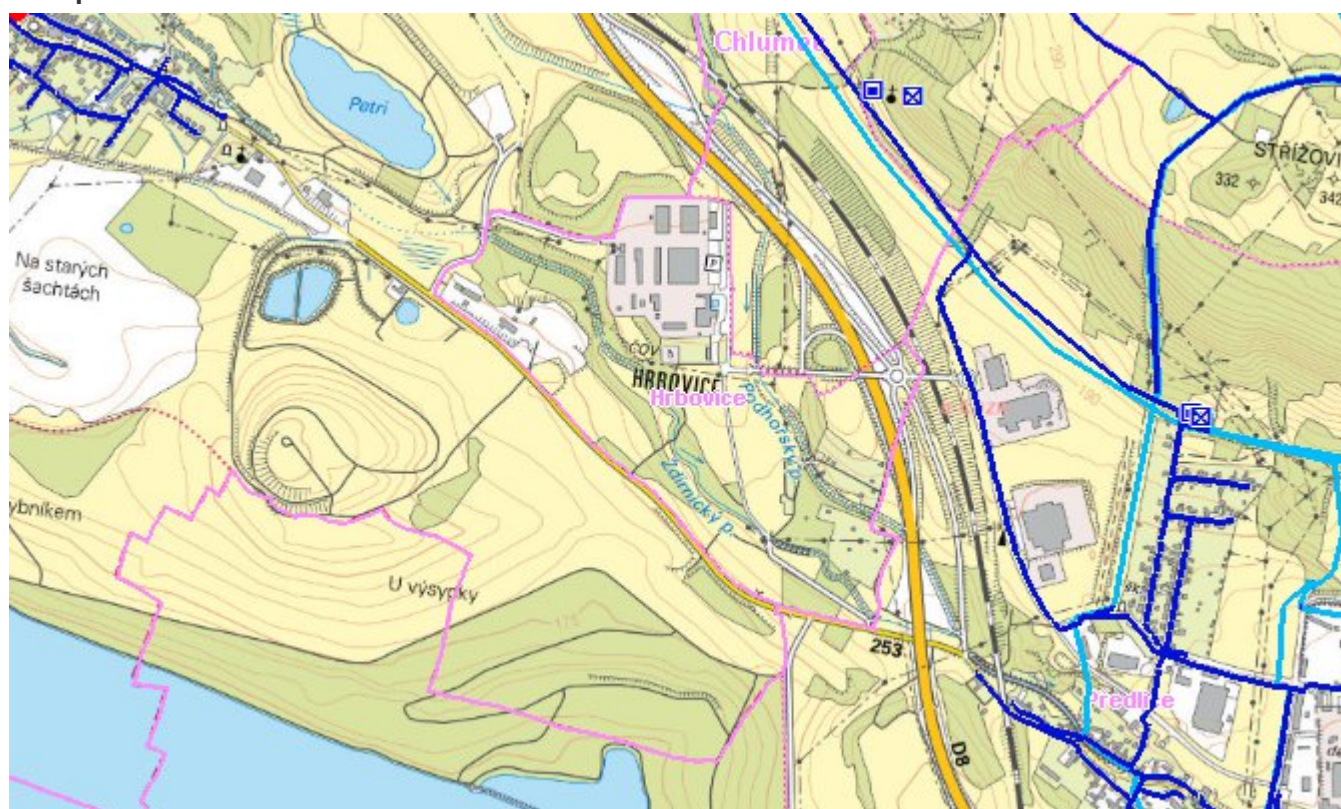
Počet připojených obyvatel					
2002	2005	2011	2018	2025	2030
-	-	-	0	0	0

C.2 Vodovody – popis stávajícího stavu

C.3 Vodovody – popis návrhového stavu

C.4 Nouzové zásobování vodou za krizové situace

Mapa



Bodové objekty

Ke kartě nejsou přiřazeny žádné bodové objekty typu vodovod

D. KANALIZACE A ČOV

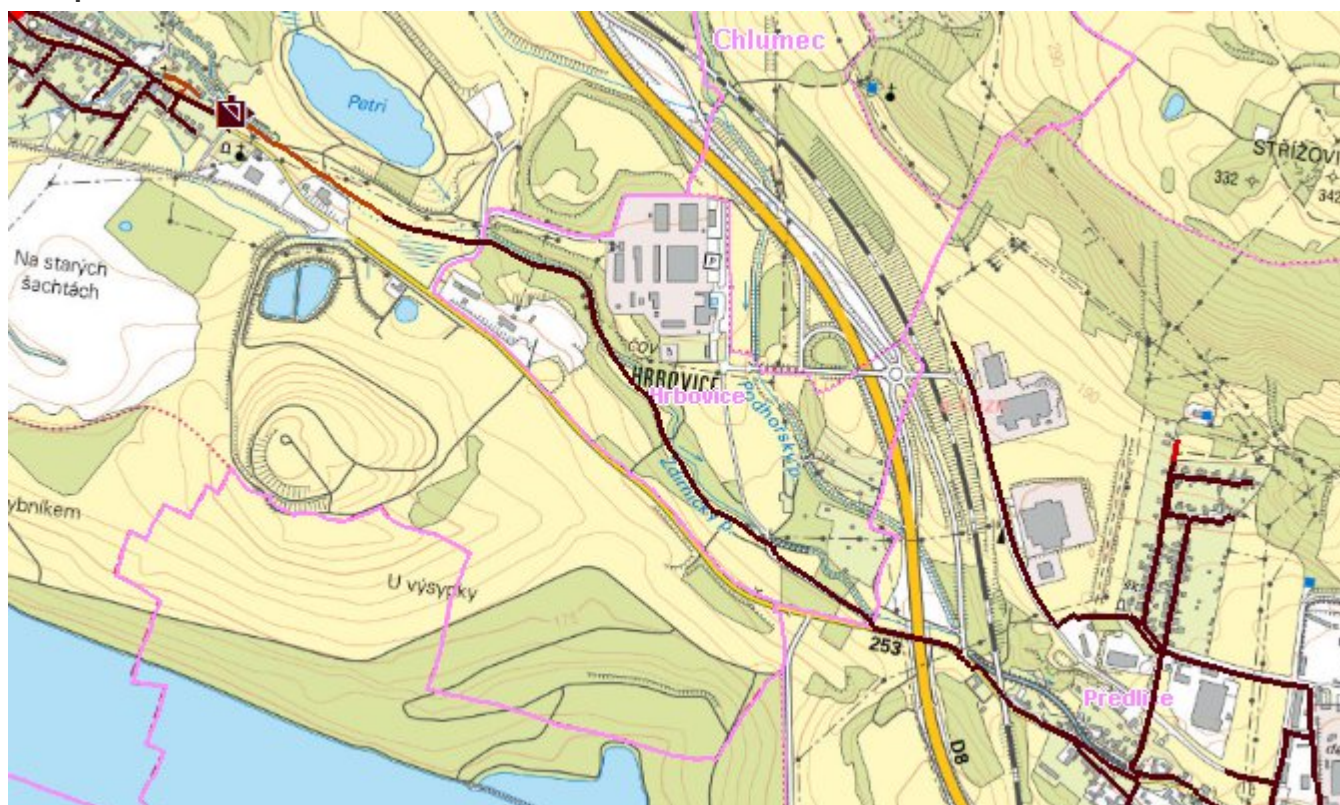
D.1 Počet obyvatel připojených na ČOV

Počet připojených obyvatel					
2002	2005	2011	2018	2025	2030
-	-	-	0	0	0

D.2 Kanalizace – popis stávajícího stavu

D.3 Kanalizace – popis návrhového stavu

Mapa



Bodové objekty

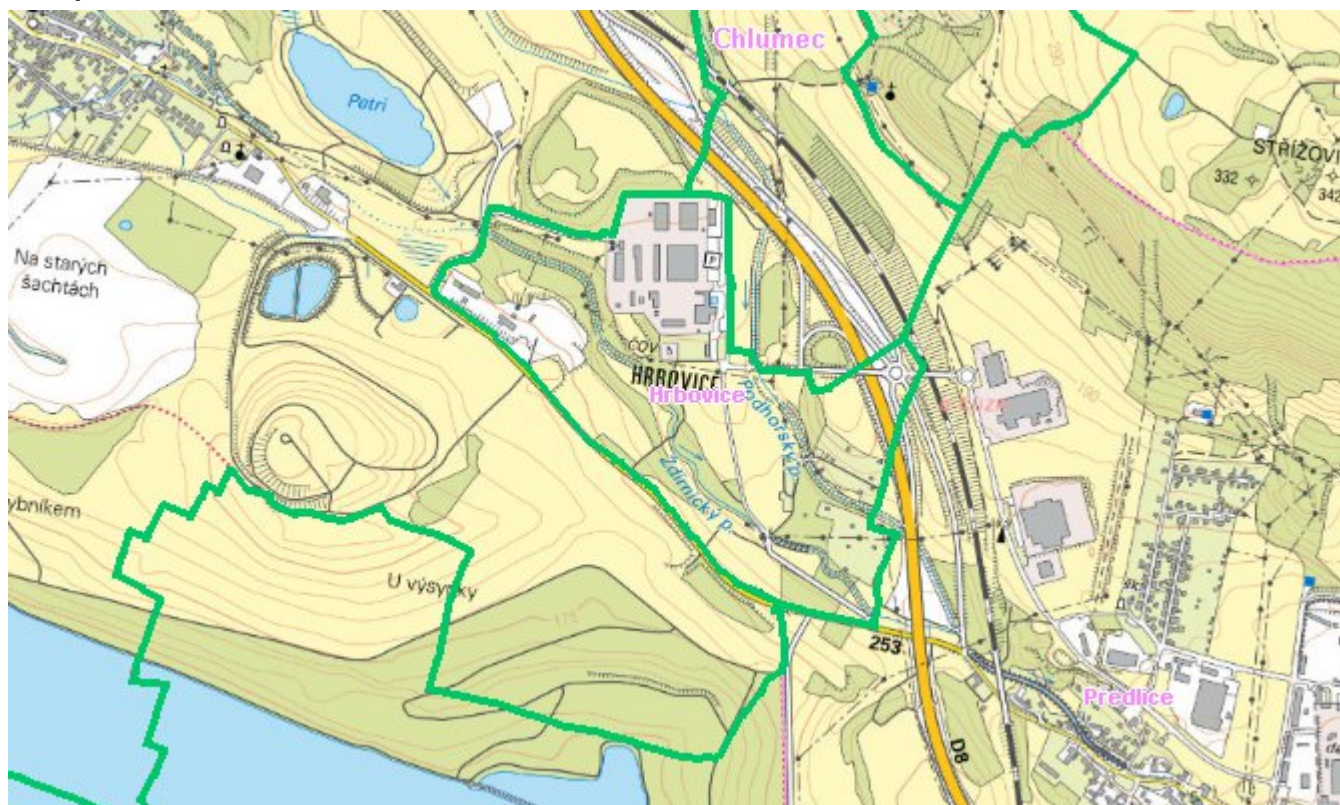
Ke kartě nejsou přiřazeny žádné bodové objekty typu kanalizace

E. EKONOMICKÁ ČÁST

Předpokládané investiční náklady v letech 2018 - 2030 [tis. Kč]

Typ investice		
Vodovody	Kanalizace	Celkem
0,0	0,0	0,0

Mapa



F. VODOPRÁVNÍ ROZHODNUTÍ

Vodoprávní úřad	ČJ	Popis rozhodnutí	Výroky	Datum vydání	Soubory
Ústí nad Labem	MMUL/OŽP/VHO/33260/2020/Lipj	Průzkumný vrt na p.p.č. 39/3, k.ú. Žandov u Chlumce	Povolení k některým činnostem	28. 1. 2020	PDE
Ústí nad Labem	MMUL/OŽP/VHO/178773/2020/jirj/A-137	Oprava vodní nádrže na p. p. č. 43 v k. ú. Stradov u Chabařovic	Nakládání s vodami , Stavební povolení k vodním dílům , Další opatření vodoprávního úřadu	20. 8. 2020	PDE