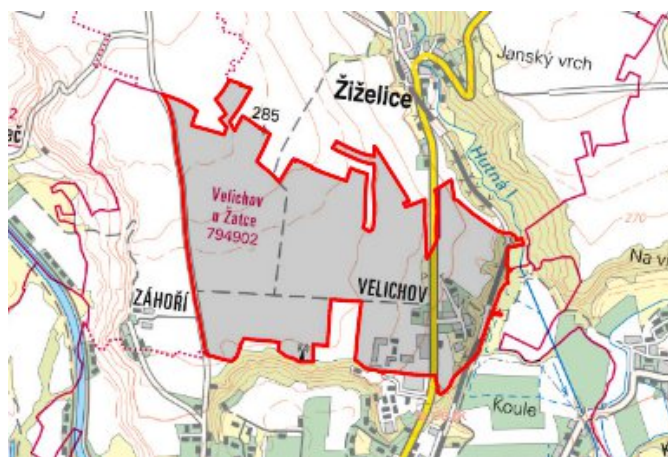


Žatec - CZ042.3507.4216.0353.06 - návrhový stav k připomínkám 2022

A. OBEC

Žatec

Číslo obce PRVKUK	0353
Kód obce PRVKUK	CZ042.3507.4216.0353
Kód obce	566985
Číslo ORP (ČSÚ) Název ORP	876 (4216) Žatec



Členění obce

Úplný kód části obce PRVKUK	Název části obce	Kód části obce PRVKUK	Kód části obce RÚIAN
CZ042.3507.4216.0353.06	Velichov	19490	194905

B. CHARAKTERISTIKA OBCE

B.1 Základní informace o obci

Obec Velichov leží v hnědouhelné pánvi. Zástavba je tvořena rodinnými domy podél komunikací. Obec se rozkládá v nadmořské výšce 240 – 255 m n. m. Obec náleží do povodí řeky Ohře. Předpokládá se mírný nárůst počtu trvale bydlících obyvatel. V obci je průmyslová výroba IZOS s.r.o. Žatec - výroba izolačních skel.

B.2 Demografický vývoj

Bydlící obyvatelé	Počet bydlících obyvatel					
	2002	2005	2011	2018	2025	2030
trvale bydlící	85	86	82	80	88	94
přechodně bydlící	13	13	9	9	9	9
celkem	98	99	91	89	97	103

C. VODOVODY

C.1 Počet obyvatel připojených na vodovod

Počet připojených obyvatel					
2002	2005	2011	2018	2025	2030
70	71	73	89	97	103

C.2 Vodovody – popis stávajícího stavu

Obec Velichov je zásobována pitnou vodou ze skupinového vodovodu Žatec OK-SK-LN.026 vodovodem OK-SK-LN.026.8. Zdrojem vody je rozvodná síť DTP Žatec s VDJ Žatec Ořešák – 2 x 2000 m³ (260,00 / 265,00 m n. m.), ze které se čerpá do obce Velichov. Majitelem vodárenského zařízení je Severočeská vodárenská společnost a.s. a majetek provozují Severočeské vodovody a kanalizace, a.s.

C.3 Vodovody – popis návrhového stavu

V platném územním plánu je navržen vodovod v místech nové výstavby rodinných domků, případná realizace návrhů se předpokládá v letech 2021 až 2022 (dle dotazníku obce).

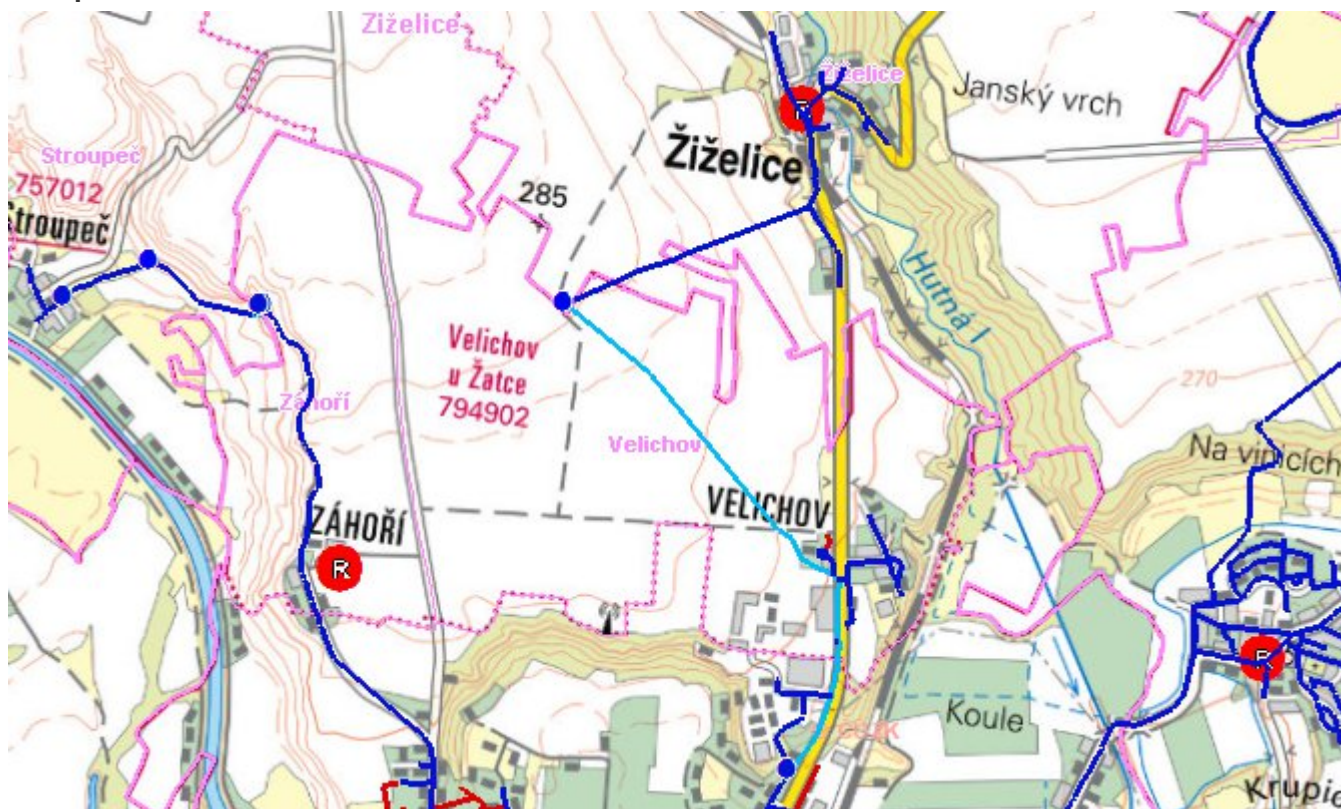
C.4 Nouzové zásobování vodou za krizové situace

Pro zajištění krizového zásobování vodou byly vytipovány podzemní zdroje – Valov a vrty Holedeč 8, 9, 10, 11.

Nouzové zásobování **pitnou vodou** bude zajišťováno dopravou pitné vody v množství maximálně 15 l/den×obyvatele cisternami v rámci závodu Severočeské vodovody a kanalizace, a.s. Zásobení pitnou vodou bude doplňováno balenou vodou.

Nouzové zásobování **užitkovou vodou** bude zajišťováno z veřejného vodovodu. Při využívání zdrojů pro zásobení užitkovou vodou se bude postupovat podle pokynů územně příslušného hygienika.

Mapa



Bodové objekty

Ke kartě nejsou přiřazeny žádné bodové objekty typu vodovod

D. KANALIZACE A ČOV

D.1 Počet obyvatel připojených na ČOV

Počet připojených obyvatel					
2002	2005	2011	2018	2025	2030
26	27	29	24	27	28

D.2 Kanalizace – popis stávajícího stavu

Obec Velichov má splaškovou kanalizaci K-LN.047-S.C napojenou na kanalizační síť města Žatec s následným čištěním OV na ČOV Žatec.

Odpadní vody od 30 % trvale bydlících obyvatel jsou likvidovány na ČOV, odpadní vody od 20 % trvale bydlících obyvatel jsou čištěny v domovních mikročistiřnách a odpadní vody od 50 % trvale bydlících obyvatel jsou akumulovány v bezodtokových jímkách s vyvážením na ČOV Žatec.

Majitelem kanalizace je Severočeská vodárenská společnost a.s. a provozovatelem kanalizace jsou Severočeské vodovody a kanalizace, a.s.

D.3 Kanalizace – popis návrhového stavu

V platném územním plánu je navrženo dobudování kanalizace a rozšíření do míst nové zástavby, případná realizace návrhu se nepředpokládá do roku 2030.

V cílovém roce 2030 zůstane zachován stávající způsob likvidace odpadních vod.

Mapa



Bodové objekty

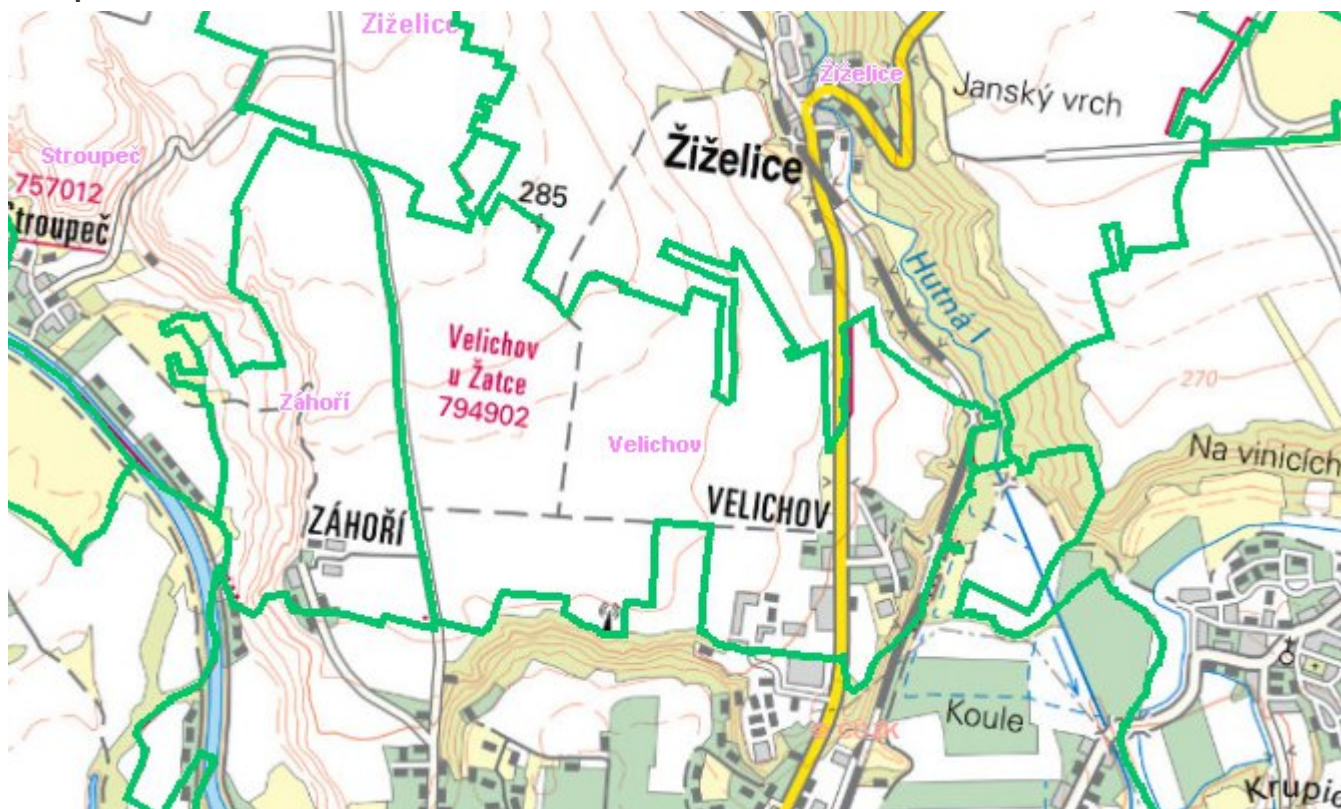
Ke kartě nejsou přiřazeny žádné bodové objekty typu kanalizace

E. EKONOMICKÁ ČÁST

Předpokládané investiční náklady v letech 2018 - 2030 [tis. Kč]

Typ investice		
Vodovody	Kanalizace	Celkem
312,0	216,0	528,0

Mapa



F. VODOPRÁVNÍ ROZHODNUTÍ

Vodoprávní úřad	Čj	Popis rozhodnutí	Výroky	Datum vydání	Soubory
Žatec	MUZA 22511/2012	Žatec p.č.818/3 - Domovní ČOV	Další opatření vodoprávního úřadu	23. 8. 2012	PDF
Žatec	MUZA 2489/2013	Kopaná studna na poz.parc.č.526 v ulici Stroupečská Žatec	Další opatření vodoprávního úřadu	24. 1. 2013	PDF
Žatec	MUZA 2489/2013	Kopaná studna na poz.parc.č.526 v ulici Stroupečská Žatec	Další opatření vodoprávního úřadu	24. 1. 2013	PDF
Žatec	MUZA 2489/2013	Kopaná studna na poz.parc.č.526 v ulici Stroupečská Žatec	Další opatření vodoprávního úřadu	24. 1. 2013	PDF
Ústecký kraj	3928/ZPZ/15/A-099	Jez Žatec - změna povolení k nakl. s vodami	Nakládání s vodami	31. 12. 2015	PDF
Žatec	MUZA 41412/2010-231/63/10/Pf	Žatec, ul.U Flory - Rozšíření inženýrských sítí pro 28 RD - Odvodnění komunikace - dren	Stavební povolení k vodním dílům	1. 11. 2010	PDF
Žatec	MUZA 13479/2012	Žatec, Staňkovičká ulice čp.467 - Kanalizace a ČOV EQ 4-6	Další opatření vodoprávního úřadu	15. 5. 2012	PDF

Žatec	MUZA 5059/2013	ČOV EKO-NATUR EN 4-6 na poz.parc.č.431/2 k.ú.Bezděkov u Žatce	Další opatření vodoprávního úřadu	19. 2. 2013	PDF
Žatec	MUZA 2489/2013	Kopaná studna na poz.parc.č.526 v ulici Stroupečská Žatec	Další opatření vodoprávního úřadu	24. 1. 2013	PDF
Žatec	MUZA 6661/2019	Žatec p.p.č. 1702/50 - Šachtová studna	Nakládání s vodami , Stavební povolení k vodním dílům	13. 2. 2019	PDF
Žatec	MUZA 22983/2012	Novostavba rodinného domu na poz.parc.č.6602/5 a 6586/6 v k.ú.Žatec - vrt pro tepelné čerpadlo	Další opatření vodoprávního úřadu	29. 8. 2012	PDF
Žatec	MUZA 31128/2012	ČOV EKO-NATUR EN 4-6 na poz.parc.č.853/3 k.ú.Žatec pro nový rodinný domek na st.parc.č.6316	Další opatření vodoprávního úřadu	19. 11. 2012	PDF
Žatec	MUZA 2489/2013	Kopaná studna na poz.parc.č.526 v ulici Stroupečská Žatec	Další opatření vodoprávního úřadu	24. 1. 2013	PDF