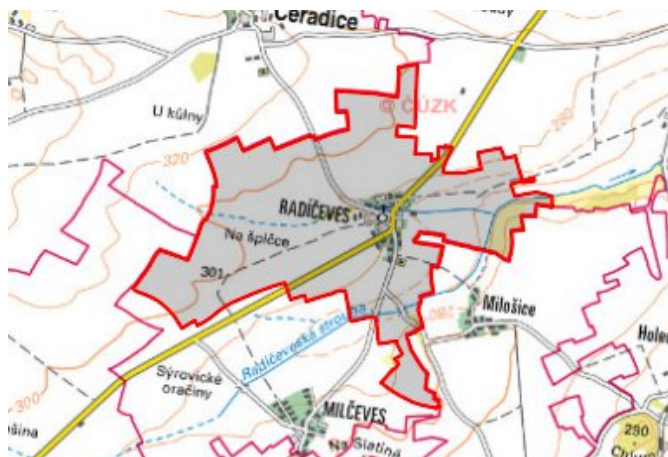


Žatec - CZ042.3507.4216.0353.04

A. OBEC

Žatec

Číslo obce PRVKUK	0353
Kód obce PRVKUK	CZ042.3507.4216.0353
Kód obce	566985
Číslo ORP (ČSÚ) Název ORP	876 (4216) Žatec



Členění obce

Úplný kód části obce PRVKUK	Název části obce	Kód části obce PRVKUK	Kód části obce RÚIAN
CZ042.3507.4216.0353.04	Radíčeves	13770	137707

B. CHARAKTERISTIKA OBCE

B.1 Základní informace o obci

Obec Radíčeves leží na úpatí pahorkatiny Džbán. Zástavba je tvořena rodinnými domy podél komunikací. Obec se rozkládá v nadmořské výšce 270 – 280 m n. m. Obec náleží do povodí řeky Ohře. Do roku 2015 se předpokládá mírný úbytek počtu trvale bydlících obyvatel. V obci je zemědělská výroba - Leoš Šťastný-zemědělec, Krásný Dvůr s.r.o., STAMIL spol. s r.o.

B.2 Demografický vývoj

Bydlící obyvatelé	Počet bydlících obyvatel					
	2002	2005	2011	2018	2025	2030
trvale bydlící	133	130	129	142	168	188
přechodně bydlící	0	0	10	10	10	10
celkem	133	130	139	152	178	198

C. VODOVODY

C.1 Počet obyvatel připojených na vodovod

Počet připojených obyvatel					
2002	2005	2011	2018	2025	2030
131	130	126	152	178	198

C.2 Vodovody – popis stávajícího stavu

Obec Radíčeves je zásobována pitnou vodou ze skupinového vodovodu Radíčeves OK-SK-LN.018 vodovodem OK-SK-LN.018.1 z VDJ Čeradice velký - 1 x 4000 m³ (328,00 / 333,50 m n. m), který je zásobován vodou z vodárenské soustavy Karlovy Vary z ÚV Žlutice. Majitelem vodárenského zařízení je Severočeská vodárenská společnost a.s. a majetek provozují Severočeské vodovody a kanalizace, a.s.

C.3 Vodovody – popis návrhového stavu

Dle územního plánu je navržena nová část vodovodního řadu délky 100 metrů, DN 110 z materiálu PVC.

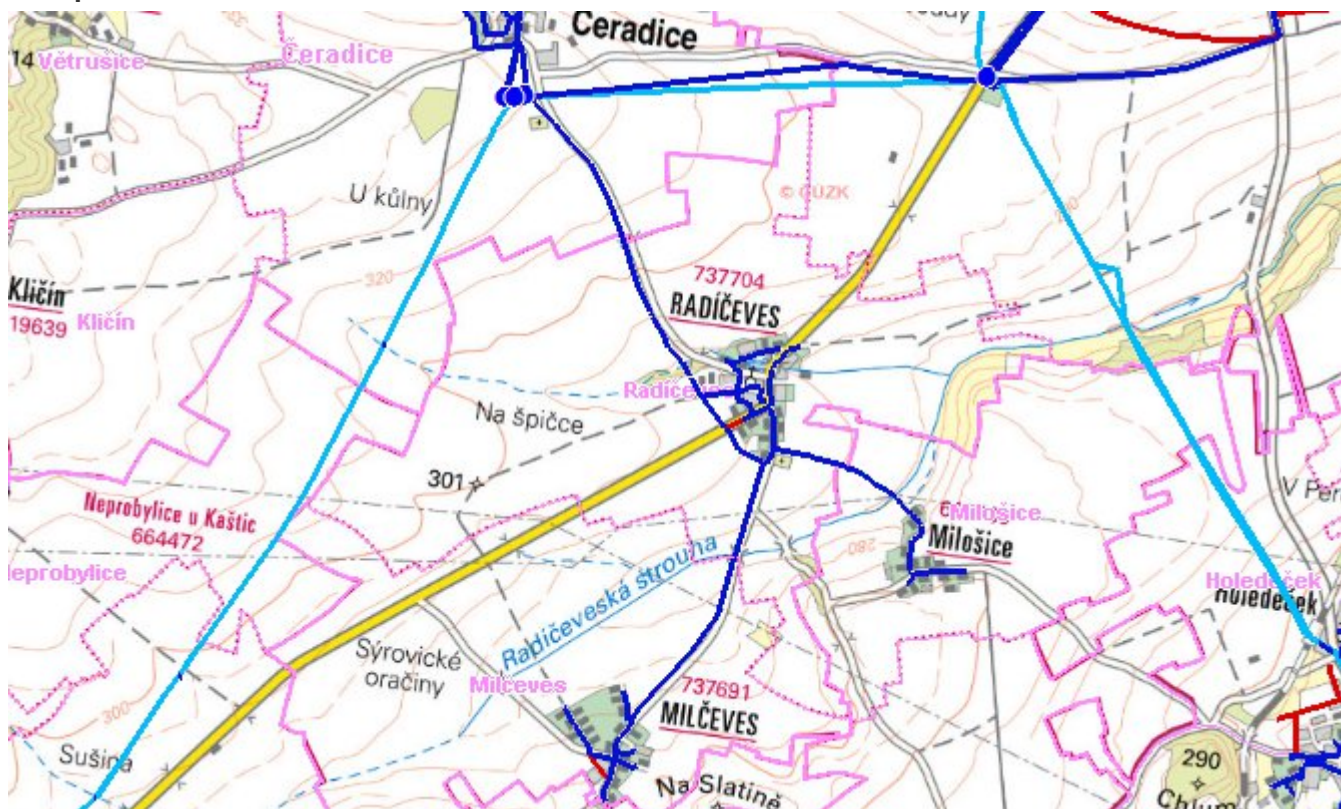
C.4 Nouzové zásobování vodou za krizové situace

Pro zajištění krizového zásobování vodou byly vytipovány podzemní zdroje – Valov a vrty Holedeč 8, 9, 10, 11.

Nouzové zásobování **pitnou vodou** bude zajišťováno dopravou pitné vody v množství maximálně 15 l/den×obyvatele cisternami v rámci závodu Severočeské vodovody a kanalizace, a.s. Zásobení pitnou vodou bude doplňováno balenou vodou.

Nouzové zásobování **užitkovou vodou** bude zajišťováno z veřejného vodovodu. Při využívání zdrojů pro zásobení užitkovou vodou se bude postupovat podle pokynů územně příslušného hygienika.

Mapa



Bodové objekty

Ke kartě nejsou přiřazeny žádné bodové objekty typu vodovod

D. KANALIZACE A ČOV

D.1 Počet obyvatel připojených na ČOV

Počet připojených obyvatel					
2002	2005	2011	2018	2025	2030
0	0	0	0	0	0

D.2 Kanalizace – popis stávajícího stavu

Obec Radíčeves nemá kanalizační síť, odpadní vody od 50 % trvale bydlících obyvatel jsou akumulovány v bezodtokových jímkách s vyvážením na ČOV Žatec a od 50 % trvale bydlících obyvatel jsou zachycovány v septicích s odtokem do vodoteče.

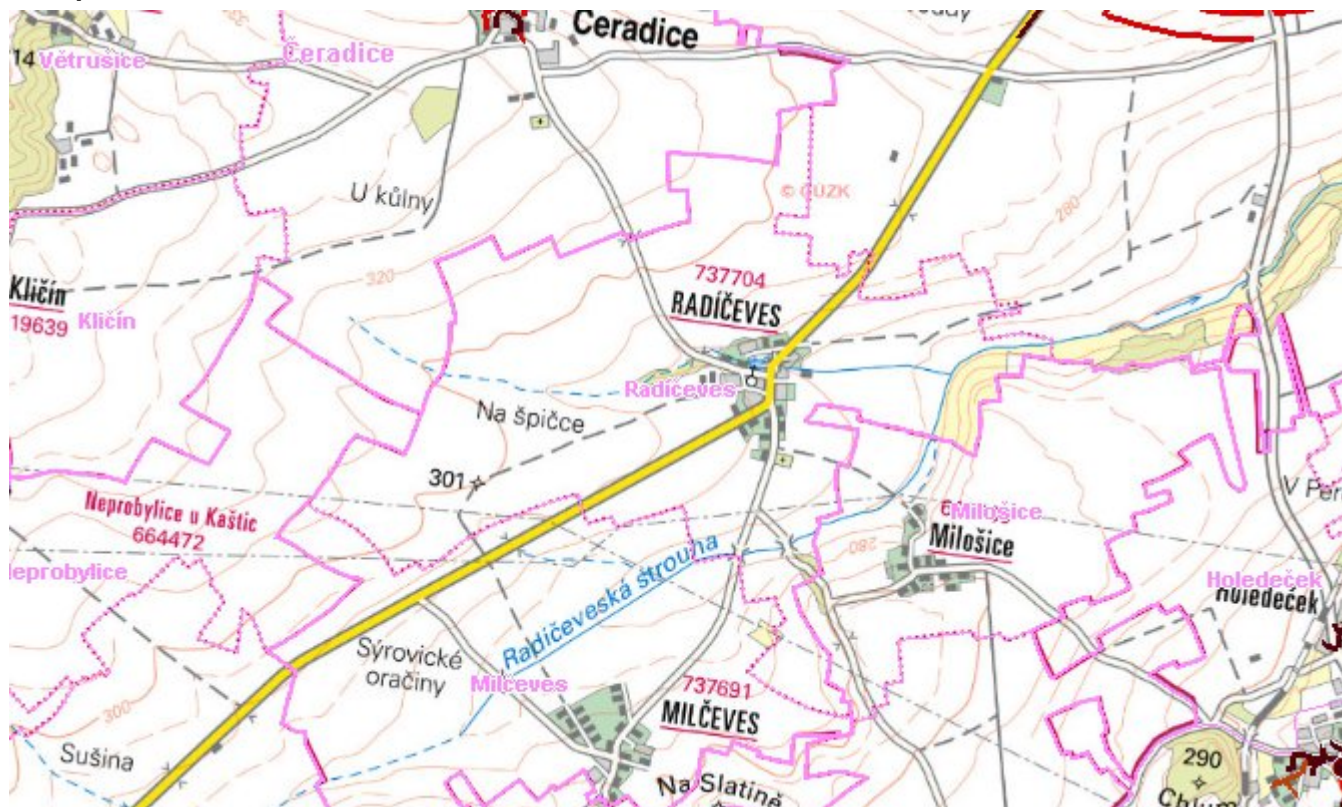
D.3 Kanalizace – popis návrhového stavu

S ohledem na velikost obce Radíčeves není investičně a provozně výhodné budovat kanalizační systém a ČOV.

V cílovém roce 2030 zůstane zachován stávající způsob likvidace odpadních vod.

Je nutné upřednostňovat hromadné napojení skupin nemovitostí na společné zařízení pro více objektů.

Mapa



Bodové objekty

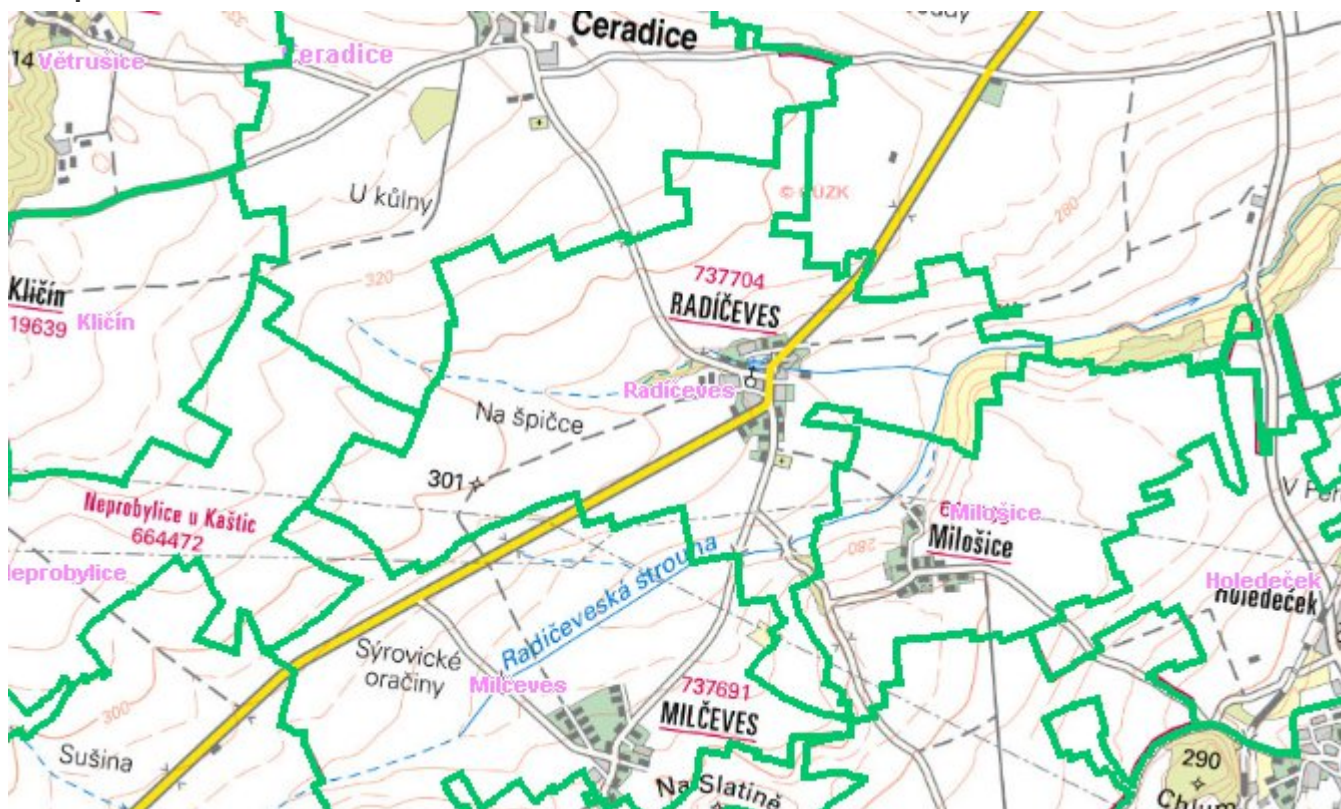
Ke kartě nejsou přiřazeny žádné bodové objekty typu kanalizace

E. EKONOMICKÁ ČÁST

Předpokládané investiční náklady v letech 2018 - 2030 [tis. Kč]

Typ investice		
Vodovody	Kanalizace	Celkem
0,0	0,0	0,0

Mapa



F. VODOPRÁVNÍ ROZHODNUTÍ

Vodoprávní úřad	Čj	Popis rozhodnutí	Výroky	Datum vydání	Soubory
Žatec	MUZA 22511/2012	Žatec p.č.818/3 - Domovní ČOV	Další opatření vodoprávního úřadu	23. 8. 2012	PDF
Žatec	MUZA 2489/2013	Kopaná studna na poz.parc.č.526 v ulici Stroupečská Žatec	Další opatření vodoprávního úřadu	24. 1. 2013	PDF
Žatec	MUZA 2489/2013	Kopaná studna na poz.parc.č.526 v ulici Stroupečská Žatec	Další opatření vodoprávního úřadu	24. 1. 2013	PDF
Žatec	MUZA 2489/2013	Kopaná studna na poz.parc.č.526 v ulici Stroupečská Žatec	Další opatření vodoprávního úřadu	24. 1. 2013	PDF
Ústecký kraj	3928/ZPZ/15/A-099	Jez Žatec - změna povolení k nakl. s vodami	Nakládání s vodami	31. 12. 2015	PDF
Žatec	MUZA 41412/2010-231/63/10/Pf	Žatec, ul.U Flory - Rozšíření inženýrských sítí pro 28 RD - Odvodnění komunikace - dren	Stavební povolení k vodním dílům	1. 11. 2010	PDF
Žatec	MUZA 13479/2012	Žatec, Staňkovičká ulice čp.467 - Kanalizace a ČOV EQ 4-6	Další opatření vodoprávního úřadu	15. 5. 2012	PDF

Žatec	MUZA 5059/2013	ČOV EKO-NATUR EN 4-6 na poz.parc.č.431/2 k.ú.Bezděkov u Žatce	Další opatření vodoprávního úřadu	19. 2. 2013	PDF
Žatec	MUZA 2489/2013	Kopaná studna na poz.parc.č.526 v ulici Stroupečská Žatec	Další opatření vodoprávního úřadu	24. 1. 2013	PDF
Žatec	MUZA 6661/2019	Žatec p.p.č. 1702/50 - Šachtová studna	Nakládání s vodami , Stavební povolení k vodním dílům	13. 2. 2019	PDF
Žatec	MUZA 22983/2012	Novostavba rodinného domu na poz.parc.č.6602/5 a 6586/6 v k.ú.Žatec - vrt pro tepelné čerpadlo	Další opatření vodoprávního úřadu	29. 8. 2012	PDF
Žatec	MUZA 31128/2012	ČOV EKO-NATUR EN 4-6 na poz.parc.č.853/3 k.ú.Žatec pro nový rodinný domek na st.parc.č.6316	Další opatření vodoprávního úřadu	19. 11. 2012	PDF
Žatec	MUZA 2489/2013	Kopaná studna na poz.parc.č.526 v ulici Stroupečská Žatec	Další opatření vodoprávního úřadu	24. 1. 2013	PDF