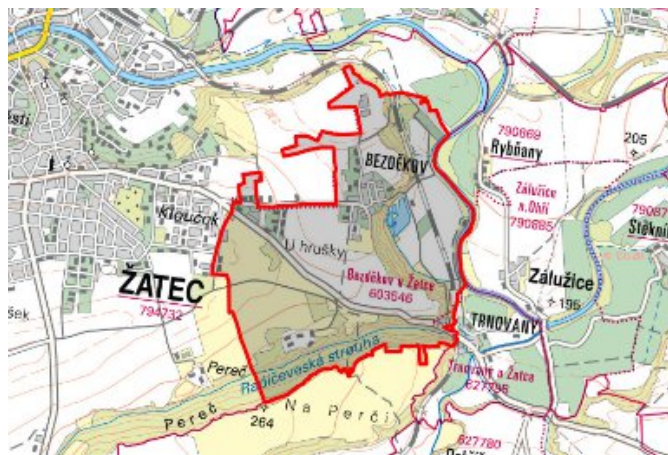


Žatec - CZ042.3507.4216.0353.02

A. OBEC

Žatec

Číslo obce PRVKUK	0353
Kód obce PRVKUK	CZ042.3507.4216.0353
Kód obce	566985
Číslo ORP (ČSÚ) Název ORP	876 (4216) Žatec



Členění obce

Úplný kód části obce PRVKUK	Název části obce	Kód části obce PRVKUK	Kód části obce RÚIAN
CZ042.3507.4216.0353.02	Bezděkov	00354	3549

B. CHARAKTERISTIKA OBCE

B.1 Základní informace o obci

Obec Bezděkov leží na úpatí pahorkatiny Džbán. Zástavba je tvořena rodinnými domy podél komunikací. Obec se rozkládá v nadmořské výšce 230 – 240 m n. m. Obcí protéká bezejmenný potok. Obec náleží do povodí řeky Ohře. Vzniká zde nová výstavba RD poměrně vysokým tempem. Průmyslová výroba - Areál Offroad Bezděkov.

B.2 Demografický vývoj

Bydlící obyvatelé	Počet bydlících obyvatel					
	2002	2005	2011	2018	2025	2030
trvale bydlící	255	259	246	302	454	563
přechodně bydlící	23	23	0	0	0	0
celkem	278	282	246	302	454	563

C. VODOVODY

C.1 Počet obyvatel připojených na vodovod

Počet připojených obyvatel					
2002	2005	2011	2018	2025	2030
239	243	251	262	421	551

C.2 Vodovody – popis stávajícího stavu

Obec Bezděkov je zásobována pitnou vodou ze skupinového vodovodu Žatec OK-SK-LN.026 vodovodem OK-SK-LN.026.2 z rozvodné sítě HTP Žatec s VDJ Čeradice střední - 2 x 1500 m³ (328,00 / 333,50 m n. m), VDJ Čeradice velký - 1 x 4000 m³ (328,00 / 333,50 m n. m) a VDJ Čeradice malý - 1 x 250 m³ (327,50 / 333,00 m n. m), které jsou zásobované z vodárenské soustavy Karlovy Vary. Před obcí Bezděkov je osazen společný regulátor tlaku. Majitelem vodárenského zařízení je Severočeská vodárenská společnost a.s. a majetek provozují Severočeské vodovody a kanalizace, a.s.

C.3 Vodovody – popis návrhového stavu

V platném územním plánu je navržen vodovod v místech nové výstavby rodinných domků potrubím o celkové délce cca 3,5 km. Předpokládaná realizace do roku 2030.

Napojení nových lokalit v části Žatce směrem na obec Bezděkov a v obcích Bezděkov, Trnovany, Zálužice a Rybňany je podmíněno zkapacitněním stávajících vodovodních řadů v ulicích Dukelská a Pražská v Žatci v celkové délce cca 830 m - podmínka vychází z Generelu vodovodu Žatec.

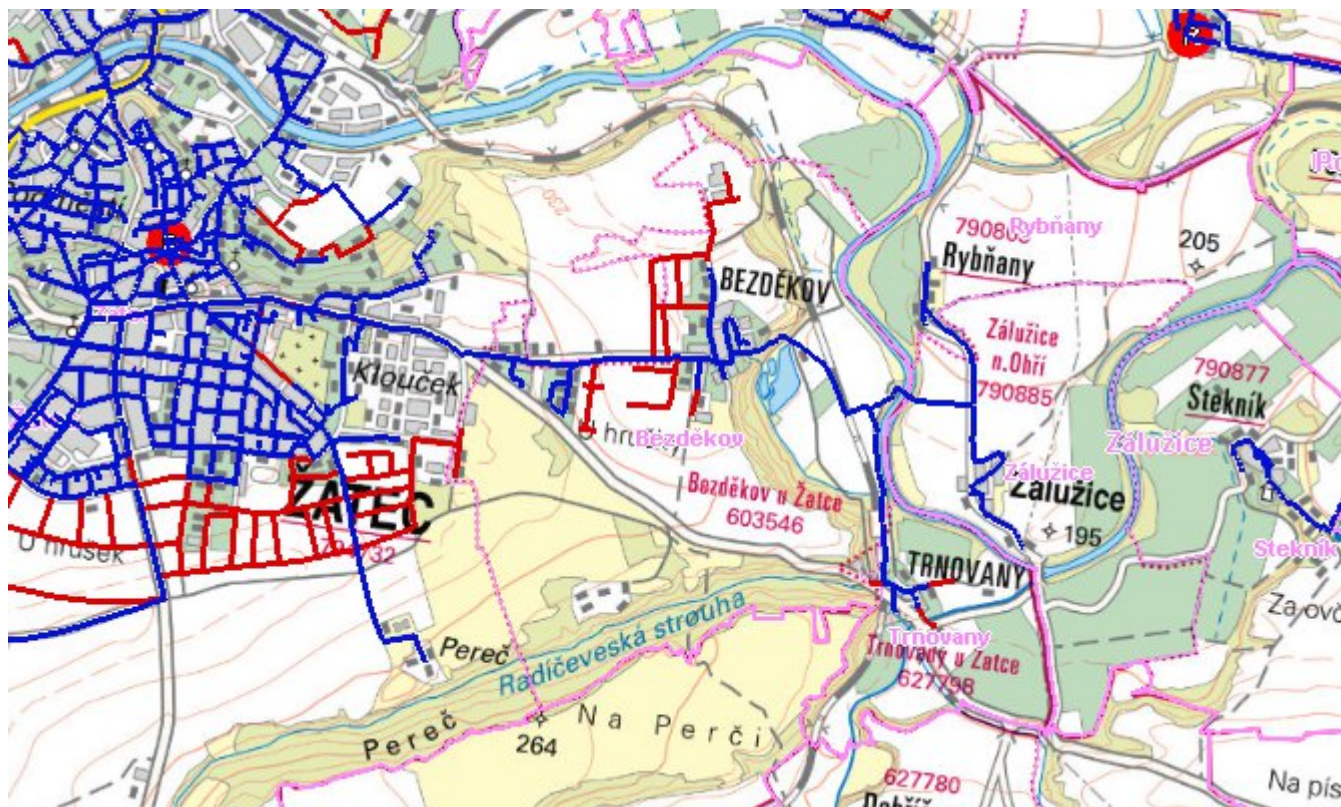
C.4 Nouzové zásobování vodou za krizové situace

Pro zajištění krizového zásobování vodou byly vytipovány podzemní zdroje - Valov a vrty Holedeč 8, 9, 10, 11.

Nouzové zásobování **pitnou vodou** bude zajišťováno dopravou pitné vody v množství maximálně 15 l/den×obyvatele cisternami v rámci závodu Severočeské vodovody a kanalizace, a.s. Zásobení pitnou vodou bude doplňováno balenou vodou.

Nouzové zásobování **užitkovou vodou** bude zajišťováno z veřejného vodovodu. Při využívání zdrojů pro zásobení užitkovou vodou se bude postupovat podle pokynů územně příslušného hygienika.

Mapa



Bodové objekty

Ke kartě nejsou přiřazeny žádné bodové objekty typu vodovod

D. KANALIZACE A ČOV

D.1 Počet obyvatel připojených na ČOV

Počet připojených obyvatel					
2002	2005	2011	2018	2025	2030
0	0	0	0	0	563

D.2 Kanalizace – popis stávajícího stavu

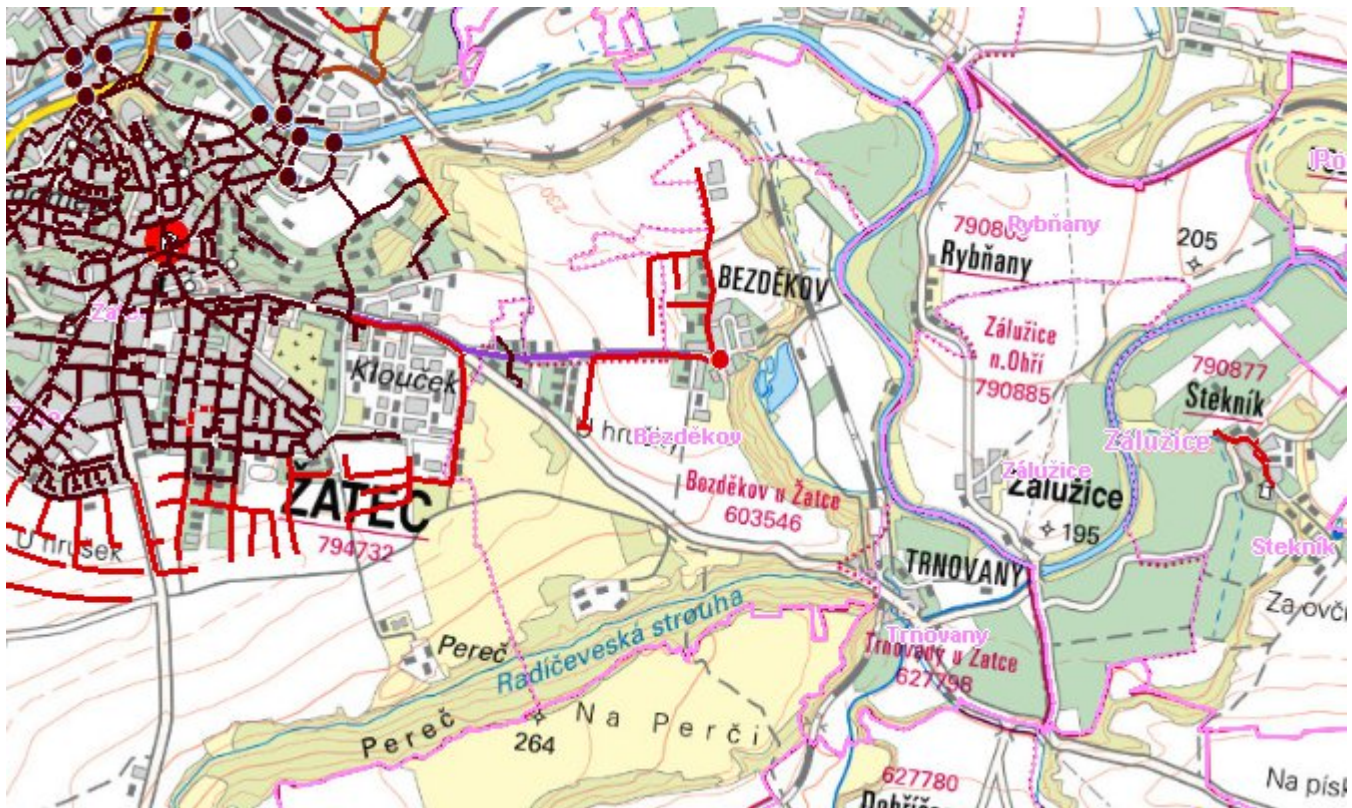
Obec Bezděkov nemá kanalizační síť, odpadní vody od 50 % trvale bydlících obyvatel jsou akumulovány v bezodtokových jímkách s vyvážením na ČOV Žatec a od 50 % trvale bydlících obyvatel jsou zachycovány v septicích s odtokem do vodoteče.

D.3 Kanalizace – popis návrhového stavu

Projektová dokumentace řeší odkanalizování obce systémem gravitační kanalizační sítě včetně přečerpávací stanice odpadních vod, která zajistí odvádění splaškových vod až do místa napojení na stávající kanalizační síť města Žatec.

Výstavba se předpokládá do roku 2030.

Mapa



Bodové objekty

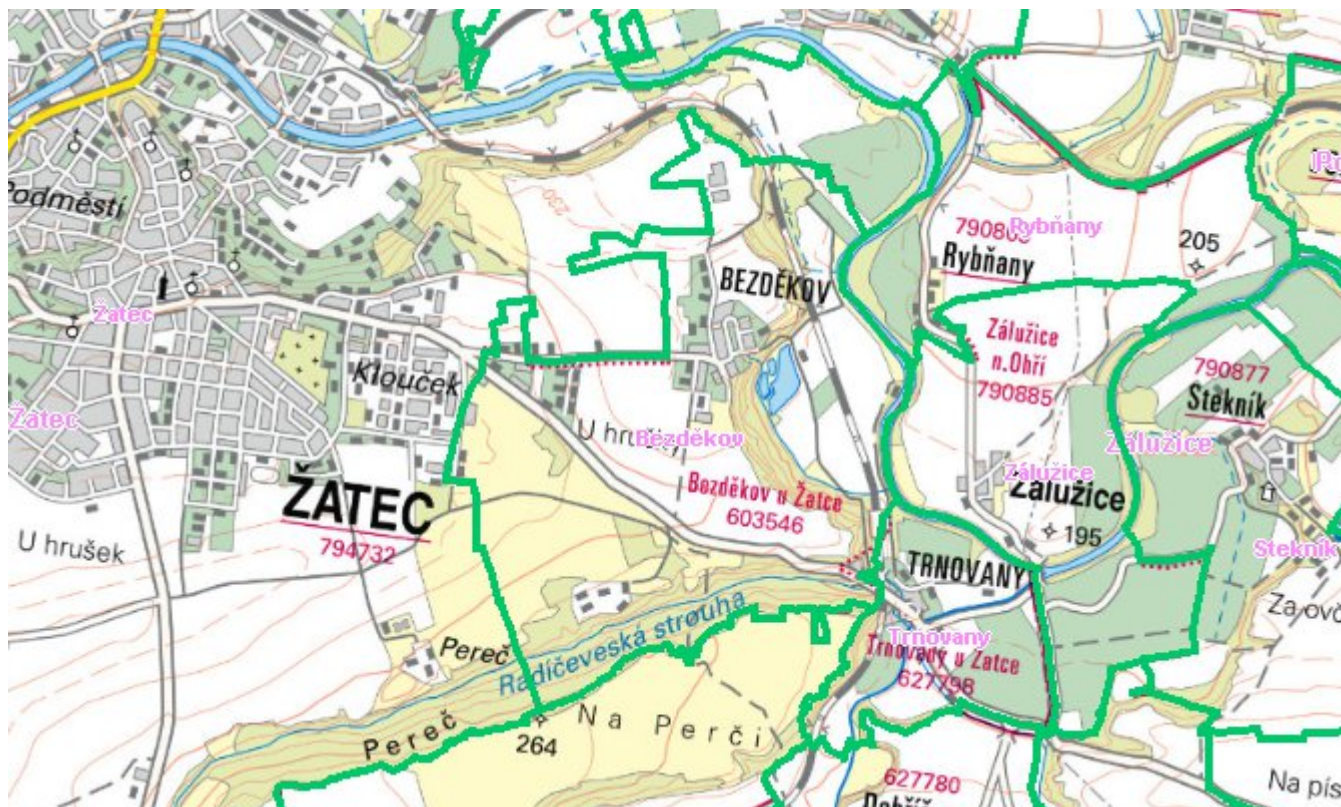
Typ	Stav	Identifikátor	Popis	Kapacita	Kapacita - popis	Usnesení
Čerpací stanice	Návrh		ČS Bezděkov			PRVK\2021

E. EKONOMICKÁ ČÁST

Předpokládané investiční náklady v letech 2018 - 2030 [tis. Kč]

Typ investice		
Vodovody	Kanalizace	Celkem
11 796,0	38 968,0	50 764,0

Mapa



F. VODOPRÁVNÍ ROZHODNUTÍ

Vodoprávní úřad	Čj	Popis rozhodnutí	Výroky	Datum vydání	Soubory
Žatec	MUZA 22511/2012	Žatec p.č.818/3 - Domovní ČOV	Další opatření vodoprávního úřadu	23. 8. 2012	PDF
Žatec	MUZA 2489/2013	Kopaná studna na poz.parc.č.526 v ulici Stroupečská Žatec	Další opatření vodoprávního úřadu	24. 1. 2013	PDF
Žatec	MUZA 2489/2013	Kopaná studna na poz.parc.č.526 v ulici Stroupečská Žatec	Další opatření vodoprávního úřadu	24. 1. 2013	PDF
Žatec	MUZA 2489/2013	Kopaná studna na poz.parc.č.526 v ulici Stroupečská Žatec	Další opatření vodoprávního úřadu	24. 1. 2013	PDF
Ústecký kraj	3928/ZPZ/15/A-099	Jez Žatec - změna povolení k nakl. s vodami	Nakládání s vodami	31. 12. 2015	PDF
Žatec	MUZA 41412/2010-231/63/10/Pf	Žatec, ul.U Flory - Rozšíření inženýrských sítí pro 28 RD - Odvodnění komunikace - dren	Stavební povolení k vodním dílům	1. 11. 2010	PDF
Žatec	MUZA 13479/2012	Žatec, Staňkovičká ulice čp.467 - Kanalizace a ČOV EQ 4-6	Další opatření vodoprávního úřadu	15. 5. 2012	PDF

Žatec	MUZA 5059/2013	ČOV EKO-NATUR EN 4-6 na poz.parc.č.431/2 k.ú.Bezděkov u Žatce	Další opatření vodoprávního úřadu	19. 2. 2013	PDF
Žatec	MUZA 2489/2013	Kopaná studna na poz.parc.č.526 v ulici Stroupečská Žatec	Další opatření vodoprávního úřadu	24. 1. 2013	PDF
Žatec	MUZA 6661/2019	Žatec p.p.č. 1702/50 - Šachtová studna	Nakládání s vodami , Stavební povolení k vodním dílům	13. 2. 2019	PDF
Žatec	MUZA 22983/2012	Novostavba rodinného domu na poz.parc.č.6602/5 a 6586/6 v k.ú.Žatec - vrt pro tepelné čerpadlo	Další opatření vodoprávního úřadu	29. 8. 2012	PDF
Žatec	MUZA 31128/2012	ČOV EKO-NATUR EN 4-6 na poz.parc.č.853/3 k.ú.Žatec pro nový rodinný domek na st.parc.č.6316	Další opatření vodoprávního úřadu	19. 11. 2012	PDF
Žatec	MUZA 2489/2013	Kopaná studna na poz.parc.č.526 v ulici Stroupečská Žatec	Další opatření vodoprávního úřadu	24. 1. 2013	PDF