

Staňkovice - CZ042.3507.4216.0349.01 - návrhový stav k připomínkám 2022

A. OBEC

Staňkovice

Číslo obce PRVKUK	0349
Kód obce PRVKUK	CZ042.3507.4216.0349
Kód obce	543128
Číslo ORP (ČSÚ) Název ORP	876 (4216) Žatec



Členění obce

Úplný kód části obce PRVKUK	Název části obce	Kód části obce PRVKUK	Kód části obce RÚIAN
CZ042.3507.4216.0349.01	Staňkovice	15362	153621

B. CHARAKTERISTIKA OBCE

B.1 Základní informace o obci

Obec Staňkovice leží v hnědouhelné pánvi. Zástavba je tvořena rodinnými domy podél komunikací. Obec se rozkládá v nadmořské výšce 200 – 210 m n. m. Obec náleží do povodí Ohře, svým územím zasahuje do CHKO České středohoří. V obci nejsou pracovní příležitosti.

B.2 Demografický vývoj

Bydlící obyvatelé	Počet bydlících obyvatel					
	2002	2005	2011	2018	2025	2030
trvale bydlící	650	730	685	658	634	617
přechodně bydlící	0	0	53	62	62	62
celkem	650	730	738	720	696	679

C. VODOVODY

C.1 Počet obyvatel připojených na vodovod

Počet připojených obyvatel					
2002	2005	2011	2018	2025	2030
650	730	865	720	696	679

C.2 Vodovody – popis stávajícího stavu

Obec Staňkovice je zásobována pitnou vodou ze skupinového vodovodu Staňkovice OP-SK-LN.030 vodovodem OP-SK-LN.030.7 zásobované z ÚV Hradiště. Na vodovodní síť je napojena většina obyvatel. Majitelem vodárenského zařízení je Severočeská vodárenská společnost a.s. a majetek provozují Severočeské vodovody a kanalizace, a.s.

C.3 Vodovody – popis návrhového stavu

S ohledem na vysoký podíl vody nefakturované a specifické úniky vody z potrubí se v obci Staňkovice předpokládá do roku 2030 provedení opatření, která povedou ke snížení podílu vody nefakturované na celkové spotřebě vody. Před rozhodnutím o přípravě rekonstrukce bude nutné posoudit příčiny vyšších hodnot vody nefakturované a prověřit technický a provozní stav rozvodné sítě a případně navrhnout rekonstrukci rozvodné sítě. Objem investičních nákladů, který je potřebný na realizaci těchto opatření je vyjádřen formou návrhu rekonstrukce rozvodné sítě v obci.

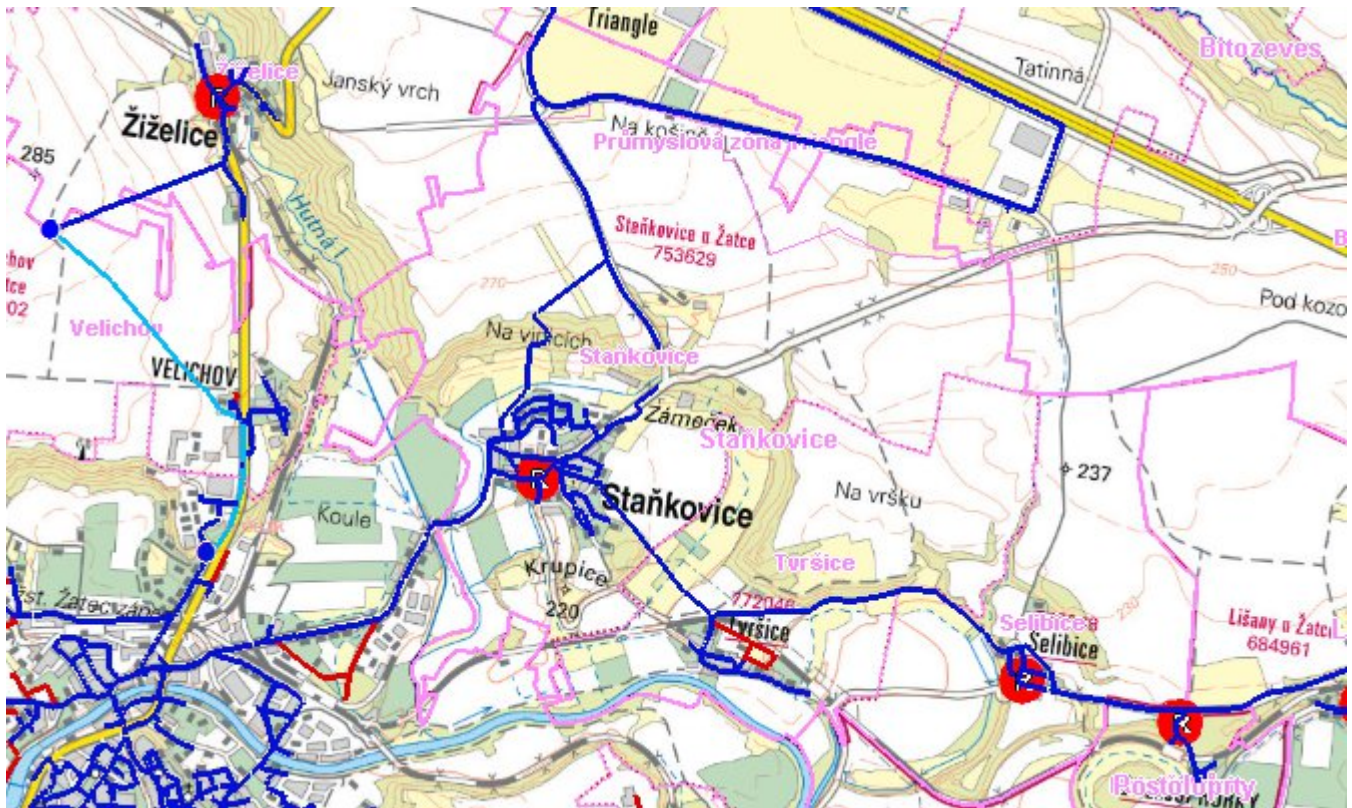
C.4 Nouzové zásobování vodou za krizové situace

Pro zajištění krizového zásobování vodou byly vytipovány podzemní zdroje – Valov a vrty Holedeč 8, 9, 10, 11.

Nouzové zásobování **pitnou vodou** bude zajišťováno dopravou pitné vody v množství maximálně 15 l/den×obyvatele cisternami v rámci závodu Severočeské vodovody a kanalizace, a.s. Zásobení pitnou vodou bude doplňováno balenou vodou.

Nouzové zásobování **užitkovou vodou** bude zajišťováno z veřejného vodovodu. Při využívání zdrojů pro zásobení užitkovou vodou se bude postupovat podle pokynů územně příslušného hygienika.

Mapa



Bodové objekty

Ke kartě nejsou přiřazeny žádné bodové objekty typu vodovod

D. KANALIZACE A ČOV

D.1 Počet obyvatel připojených na ČOV

Počet připojených obyvatel					
2002	2005	2011	2018	2025	2030
519	584	691	386	374	364

D.2 Kanalizace – popis stávajícího stavu

Obec Staňkovice má splaškovou kanalizaci napojenou na kanalizační síť města Žatec a dále na ČOV Žatec. K odvádění splaškových vod jsou v obci Staňkovice vybudovány dva systémy kanalizace gravitační a podtlakové. Gravitační systém tvoří stoka D a F z PVC DN250 a kameniny DN400 zakončený čerpacími stanicemi ČSOV Staňkovice a ČSOV Staňkovice - Zelená (bude zrušena). Podtlakový systém je z PVC DN80 až DN140 zakončený podtlakovou ČSOV Staňkovice - podtlaková. Délka gravitační kanalizace je 1,5 km, délka tlakové kanalizace je 1,6 km a délka podtlakové kanalizace je 4,9 km.

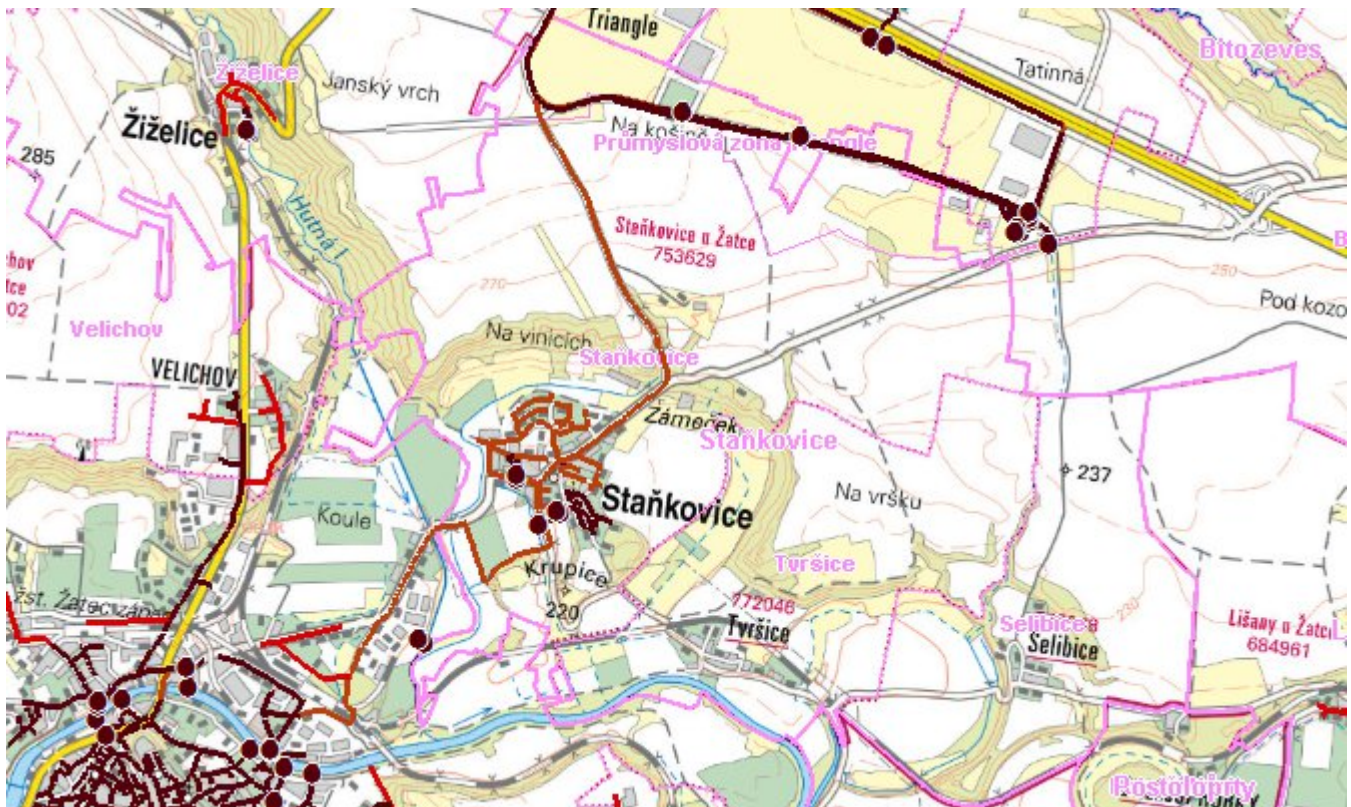
Na kanalizaci je napojeno 54 % trvale bydlících obyvatel. Odpadní vody od 1 % trvale bydlících obyvatel jsou čištěny v domovních mikročištěnách s odtokem do povrchových vod a od 45 % trvale bydlících obyvatel jsou odpadní vody zachycovány v septicích se vsakováním.

Kanalizace je majetkem částečně obce Staňkovice a firmy M2 Sors s.r.o. Louny a provozovatelem jsou Severočeské vodovody a kanalizace, a.s.

D.3 Kanalizace – popis návrhového stavu

V cílovém roce 2030 zůstane zachován stávající způsob likvidace odpadních vod.

Mapa



Bodové objekty

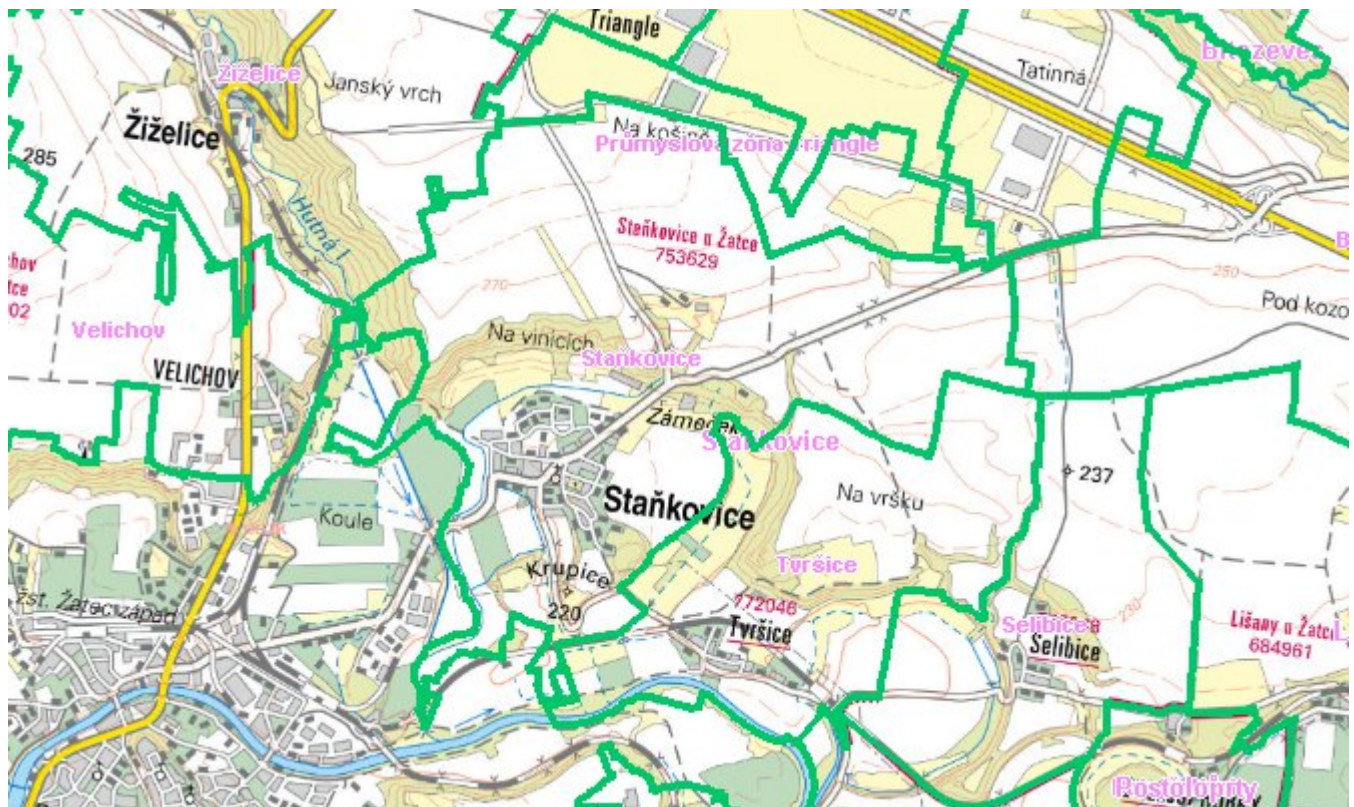
Typ	Stav	Identifikátor	Popis	Kapacita	Kapacita - popis	Usnesení
Čerpací stanice	Stav	CSOV.LN 017/1	Staňkovice - Zelená - bude zrušena			PRVK\2021
Čerpací stanice	Stav	CSOV.LN 017/2	Staňkovice			PRVK\2021
Čerpací stanice	Stav	CSOV.LN 017/3	Staňkovice - podtlaková			PRVK\2021
Výústní objekt	Stav		vyust Staňkovice			PRVK\2021
Výústní objekt	Stav		vyust Staňkovice			PRVK\2021

E. EKONOMICKÁ ČÁST

Předpokládané investiční náklady v letech 2018 - 2030 [tis. Kč]

Typ investice		
Vodovody	Kanalizace	Celkem
22 178,0	0,0	22 178,0

Mapa



F. VODOPRÁVNÍ ROZHODNUTÍ

Vodoprávní úřad	Čj	Popis rozhodnutí	Výroky	Datum vydání	Soubory
Žatec	MUZA 26756/2011-231/11/Pf	Kolaudační souhlas s užíváním stavby	Stavební povolení k vodním dílům	18. 7. 2011	PDF
Žatec	MUZA 28455/2010-231/46/10/Pf	Rozhodnutí - vodoprávní povolení stavby	Stavební povolení k vodním dílům	23. 7. 2010	PDF
Žatec	MUZA 4673/2018-231/3/18/Hr	CTPark Žatec, novostavba hal ZA2, ZA3-vodohospodářská část	Nakládání s vodami , Nakládání s vodami , Stavební povolení k vodním dílům , Stavební povolení k vodním dílům	20. 2. 2018	PDF
Žatec	MUZA 13827/2009 - 231/23/09/Pf	Staňkovice, U Zámečku - malá vodní nádrž	Nakládání s vodami	15. 3. 2009	PDF
Žatec	MUZA 19089/2012	Čistírna odpadních vod EKOCIS EK - S4 k rodinnému domu na st.parc.č.35/3 v k.ú.Tvršice	Další opatření vodoprávního úřadu	13. 7. 2012	PDF