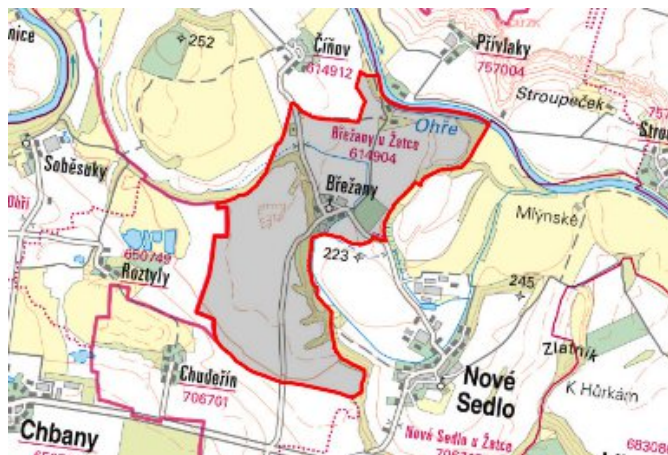


Nové Sedlo - CZ042.3507.4216.0348.02

A. OBEC

Nové Sedlo

Číslo obce PRVKUK	0348
Kód obce PRVKUK	CZ042.3507.4216.0348
Kód obce	566519
Číslo ORP (ČSÚ) Název ORP	876 (4216) Žatec



Členění obce

Úplný kód části obce PRVKUK	Název části obce	Kód části obce PRVKUK	Kód části obce RÚIAN
CZ042.3507.4216.0348.02	Břežany	01490	14907

B. CHARAKTERISTIKA OBCE

B.1 Základní informace o obci

Obec Břežany leží v poddolovaném území hnědouhelné pánve. Zástavba je tvořena rodinnými domy podél komunikací. Obec se rozkládá v nadmořské výšce 220 – 230 m n. m. Jedná se o obec do 50 trvale bydlících obyvatel a jsou zde 3 rekreační objekty. Obec náleží do povodí řeky Ohře. Předpokládá se mírný nárůst počtu trvale bydlících obyvatel. V obci nejsou pracovní příležitosti.

B.2 Demografický vývoj

Bydlící obyvatelé	Počet bydlících obyvatel					
	2002	2005	2011	2018	2025	2030
trvale bydlící	38	38	40	42	-	-
přechodně bydlící	0	0	0	0	-	-
celkem	38	38	40	42	-	-

C. VODOVODY

C.1 Počet obyvatel připojených na vodovod

Počet připojených obyvatel					
2002	2005	2011	2018	2025	2030
38	38	40	42	-	-

C.2 Vodovody – popis stávajícího stavu

Obec Břežany je zásobována pitnou vodou ze skupinového vodovodu Nové Sedlo OPSKLN.015 vodovodem OP-SK-LN.015.3 z VDJ Přeskaky – 2 x 500 m³ (316,20 / 319,50 m n. m.), který je zásobován vodou z vodárenské soustavy Přísečnice. Před obcí Nové Sedlo je PK Nové Sedlo – 4 m³ (268,20 / 269,20 m n. m.). Zároveň je možné zásobování vodou z VDJ Čeradice – 2 x 1500 m³ (328,00 / 333,50 m n. m.), který je zásobován z vodárenské soustavy Karlovy Vary. Na vodovodní síť je napojeno 100 % trvale bydlících obyvatel. Majitelem vodárenského zařízení je obec Nové Sedlo a majetek provozují Severočeské vodovody a kanalizace, a.s.

C.3 Vodovody – popis návrhového stavu

Vodovod je v celém rozsahu zástavby bez větších provozních problémů.

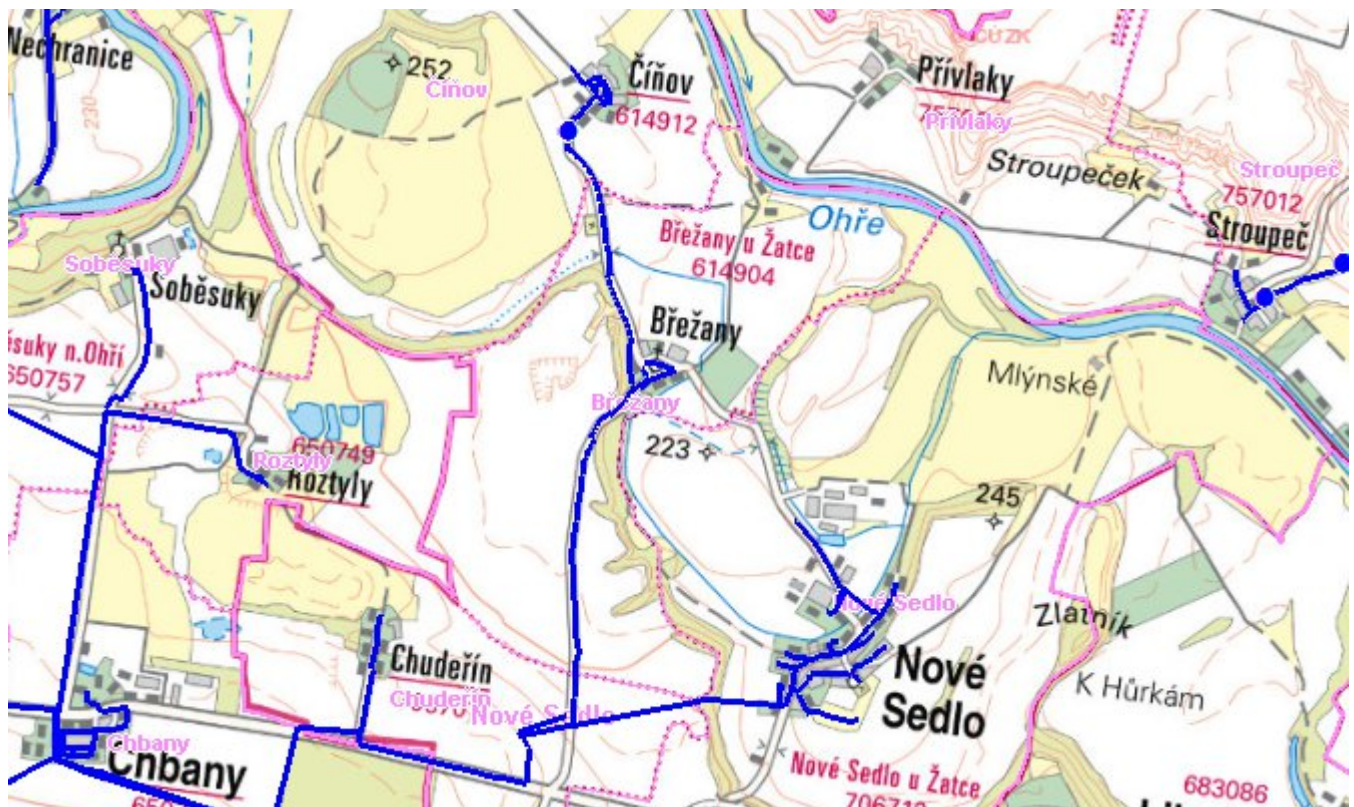
C.4 Nouzové zásobování vodou za krizové situace

Pro zajištění krizového zásobování vodou byly vytipovány podzemní zdroje – Valov a vrty Holedeč 8, 9, 10, 11.

Nouzové zásobování **pitnou vodou** bude zajišťováno dopravou pitné vody v množství maximálně 15 l/den x obyvatele cisternami v rámci závodu Severočeské vodovody a kanalizace, a.s. Zásobení pitnou vodou bude doplňováno balenou vodou.

Nouzové zásobování **užitkovou vodou** bude zajišťováno z veřejného vodovodu. Při využívání zdrojů pro zásobení užitkovou vodou se bude postupovat podle pokynů územně příslušného hygienika.

Mapa



Bodové objekty

Ke kartě nejsou přiřazeny žádné bodové objekty typu vodovod

D. KANALIZACE A ČOV

D.1 Počet obyvatel připojených na ČOV

Počet připojených obyvatel					
2002	2005	2011	2018	2025	2030
0	0	0	0	-	-

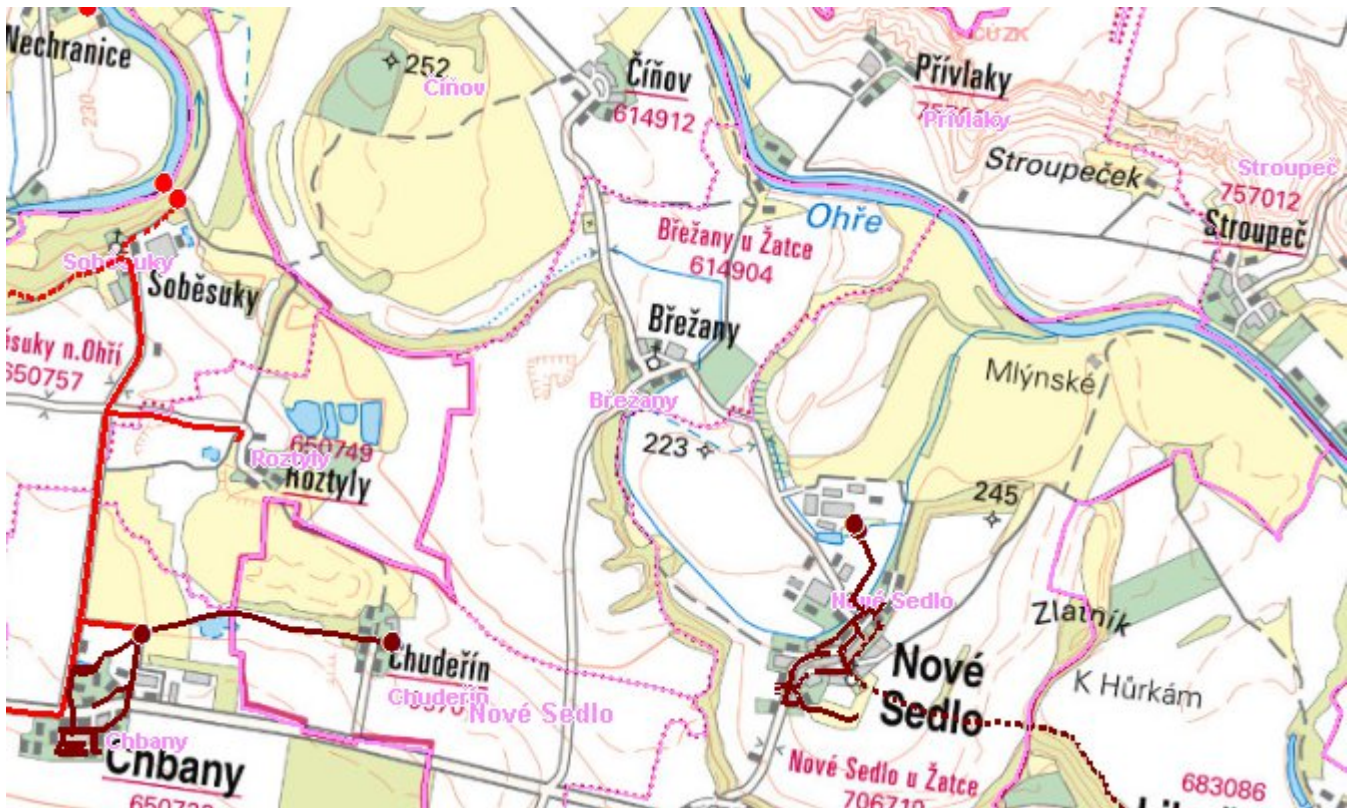
D.2 Kanalizace – popis stávajícího stavu

Obec Břežany nemá kanalizační systém. Odpadní vody od 30 % trvale bydlících obyvatel jsou zachycovány v septicích s odtokem do dešťové kanalizace, od 40 % trvale bydlících obyvatel jsou odpadní vody zachycovány v septicích s odtokem do povrchových vod a od 30 % trvale bydlících obyvatel jsou odpadní vody zachycovány v septicích se vsakováním.

D.3 Kanalizace – popis návrhového stavu

S ohledem na velikost obce Břežany není investičně a provozně výhodné budovat kanalizační systém a ČOV. Po roce 2016 navrhujeme intenzifikaci stávajících septiců na MČOV.

Mapa



Bodové objekty

Ke kartě nejsou přiřazeny žádné bodové objekty typu kanalizace

E. EKONOMICKÁ ČÁST

Předpokládané investiční náklady v letech 2018 - 2030 [tis. Kč]

Typ investice		
Vodovody	Kanalizace	Celkem
0,0	447,0	447,0

Mapa

