


Nové Sedlo - CZ042.3507.4216.0348.01

A. OBEC

Nové Sedlo

Číslo obce PRVKUK	0348
Kód obce PRVKUK	CZ042.3507.4216.0348
Kód obce	566519
Číslo ORP (ČSÚ) Název ORP	876 (4216) Žatec



Členění obce

Úplný kód části obce PRVKUK	Název části obce	Kód části obce PRVKUK	Kód části obce RÚIAN
CZ042.3507.4216.0348.01	Nové Sedlo	10671	106712

B. CHARAKTERISTIKA OBCE

B.1 Základní informace o obci

Obec Nové Sedlo se nachází v poddolovaném území hnědouhelné pánve. Zástavba je tvořena rodinnými domy podél komunikací. Obec se rozkládá v nadmořské výšce 210 - 220 m n. m. Obcí protéká Číňovská svod. Obec náleží do povodí řeky Ohře. Předpokládá se výraznější nárůst počtu trvale bydlících obyvatel. V obci nejsou pracovní příležitosti.

B.2 Demografický vývoj

Bydlící obyvatelé	Počet bydlících obyvatel					
	2002	2005	2011	2018	2025	2030
trvale bydlící	320	361	344	308	296	288
přechodně bydlící	0	0	190	190	190	190
celkem	320	361	534	498	486	478

C. VODOVODY

C.1 Počet obyvatel připojených na vodovod

Počet připojených obyvatel					
2002	2005	2011	2018	2025	2030
318	359	427	418	413	410

C.2 Vodovody – popis stávajícího stavu

Obec Nové Sedlo je zásobována pitnou vodou ze skupinového vodovodu Nové Sedlo OP-SK-LN.015 vodovodem OP-SK-LN.015.2 z VDJ Přeskaky – 2 x 500 m³ (316,20 / 319,50 m n. m.), který je zásobován vodou z vodárenské soustavy Přísečnice. Před obcí Nové Sedlo je PK Nové Sedlo. Zároveň je možné zásobování vodou z VDJ Čeradice střední – 2 x 1500 m³ (328,00 / 333,50 m n. m), který je zásobován z vodárenské soustavy Karlovy Vary. Na vodovodní síť je napojena většina obyvatel, zbylí obyvatelé jsou zásobováni vodou individuálně. Majitelem vodárenského zařízení je Severočeská vodárenská společnost a.s. a majetek provozují Severočeské vodovody a kanalizace, a.s.

C.3 Vodovody – popis návrhového stavu

Do roku 2030 je navržena výměna azbestocementových potrubí za potrubí z tvárné litiny nebo PE.


C.4 Nouzové zásobování vodou za krizové situace

Pro zajištění krizového zásobování vodou byly vytipovány podzemní zdroje – Valov a vrty Holedeč 8, 9, 10, 11.

Nouzové zásobování **pitnou vodou** bude zajišťováno dopravou pitné vody v množství maximálně 15 l/den×obyvatele cisternami v rámci závodu Severočeské vodovody a kanalizace, a.s. Zásobení pitnou vodou bude doplňováno balenou vodou.

Nouzové zásobování **užitkovou vodou** bude zajišťováno z veřejného vodovodu. Při využívání zdrojů pro zásobení užitkovou vodou se bude postupovat podle pokynů územně příslušného hygienika.

Mapa



Bodové objekty

Ke kartě nejsou přiřazeny žádné bodové objekty typu vodovod

D. KANALIZACE A ČOV

D.1 Počet obyvatel připojených na ČOV

Počet připojených obyvatel					
2002	2005	2011	2018	2025	2030
317	358	426	349	341	335

D.2 Kanalizace – popis stávajícího stavu

Obec Nové Sedlo má vybudovanou oddílnou splaškovou kanalizační síť. Odpadní vody jsou čerpány výtlačným řadem přes obec Libočany do gravitačního jednotného kanalizačního systému v Žatci a následně čištěny na ČOV Žatec. Gravitační kanalizace je z PVC DN300 a DN400 a tlaková kanalizace je z PVC DN225. Celková délka kanalizační sítě je 3,2 km. Součástí kanalizační sítě je ČSOV Nové Sedlo (Q=15 l/s).

Na kanalizaci a ČOV Žatec je napojeno 70 % trvale bydlících obyvatel. Odpadní vody od 30 % trvale bydlících obyvatel jsou čištěny v septicích s odtokem do kanalizace.


Vlastníkem kanalizace je Severočeská vodárenská společnost a.s. Teplice a provozovatelem jsou Severočeské vodovody a kanalizace, a.s. Teplice.

D.3 Kanalizace – popis návrhového stavu

Dle územního plánu se navrhuje postupné prodlužování kanalizační sítě v závislosti na rozvoji obce, případná realizace návrhu se nepředpokládá do roku 2030.

V cílovém roce 2030 zůstane zachován stávající způsob likvidace odpadních vod.

Mapa



Bodové objekty


Typ	Stav	Identifikátor	Popis	Kapacita	Kapacita - popis	Usnesení
Čerpací stanice	Stav	CSOV.LN 013/6	Nové Sedlo			PRVK\2021
Výústní objekt	Stav		vyúst Nové Sedlo			PRVK\2021

E. EKONOMICKÁ ČÁST

Předpokládané investiční náklady v letech 2018 - 2030 [tis. Kč]

Typ investice		
Vodovody	Kanalizace	Celkem
1 584,0	0,0	1 584,0

Mapa



F. VODOPRÁVNÍ ROZHODNUTÍ

Vodoprávní úřad	ČJ	Popis rozhodnutí	Výroky	Datum vydání	Soubory
-----------------	----	------------------	--------	--------------	---------