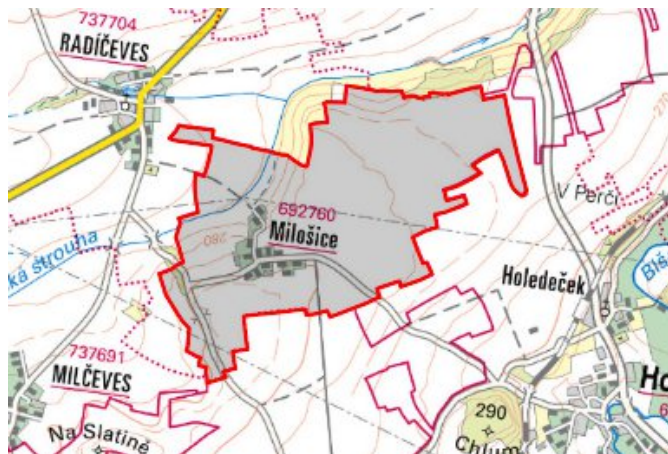


Měcholupy - CZ042.3507.4216.0347.02 - návrhový stav k připomínkám 2022

A. OBEC

Měcholupy

Číslo obce PRVKUK	0347
Kód obce PRVKUK	CZ042.3507.4216.0347
Kód obce	566454
Číslo ORP (ČSÚ) Název ORP	876 (4216) Žatec



Členění obce

Úplný kód části obce PRVKUK	Název části obce	Kód části obce PRVKUK	Kód části obce RÚIAN
CZ042.3507.4216.0347.02	Milošice	09276	92762

B. CHARAKTERISTIKA OBCE

B.1 Základní informace o obci

Obec Milošice leží na úbočí pahorkatiny Džbán v chráněné krajinné oblasti Džbán. Zástavba je tvořena rodinnými domy podél komunikací. Obec se rozkládá v nadmořské výšce 280 - 300 m n. m. Obec náleží do povodí řeky Ohře. Předpokládá se mírný nárůst počtu trvale bydlících obyvatel. V obci nejsou pracovní příležitosti.

B.2 Demografický vývoj

Bydlící obyvatelé	Počet bydlících obyvatel					
	2002	2005	2011	2018	2025	2030
trvale bydlící	39	41	38	36	34	34
přechodně bydlící	10	12	0	0	0	0
celkem	49	53	38	36	34	34

C. VODOVODY

C.1 Počet obyvatel připojených na vodovod

Počet připojených obyvatel					
2002	2005	2011	2018	2025	2030
23	26	32	23	25	27

C.2 Vodovody – popis stávajícího stavu

Obec Milošice je zásobována pitnou vodou ze skupinového vodovodu Radíčeves OK-SK-LN.018 vodovodem OK-SK-LN.018.2 z rozvodné sítě obce Radíčeves zásobované z VDJ Čeradice - velký – 1 x 4000 m³ (328,00 / 333,50 m n. m.), do kterého přitéká voda z vodárenské soustavy Karlovy Vary. Majitelem vodárenského zařízení je Severočeská vodárenská společnost a.s. a majetek provozují Severočeské vodovody a kanalizace, a.s.

C.3 Vodovody – popis návrhového stavu

V současné době obec neuvažuje s výstavbou nové části vodovodní sítě.

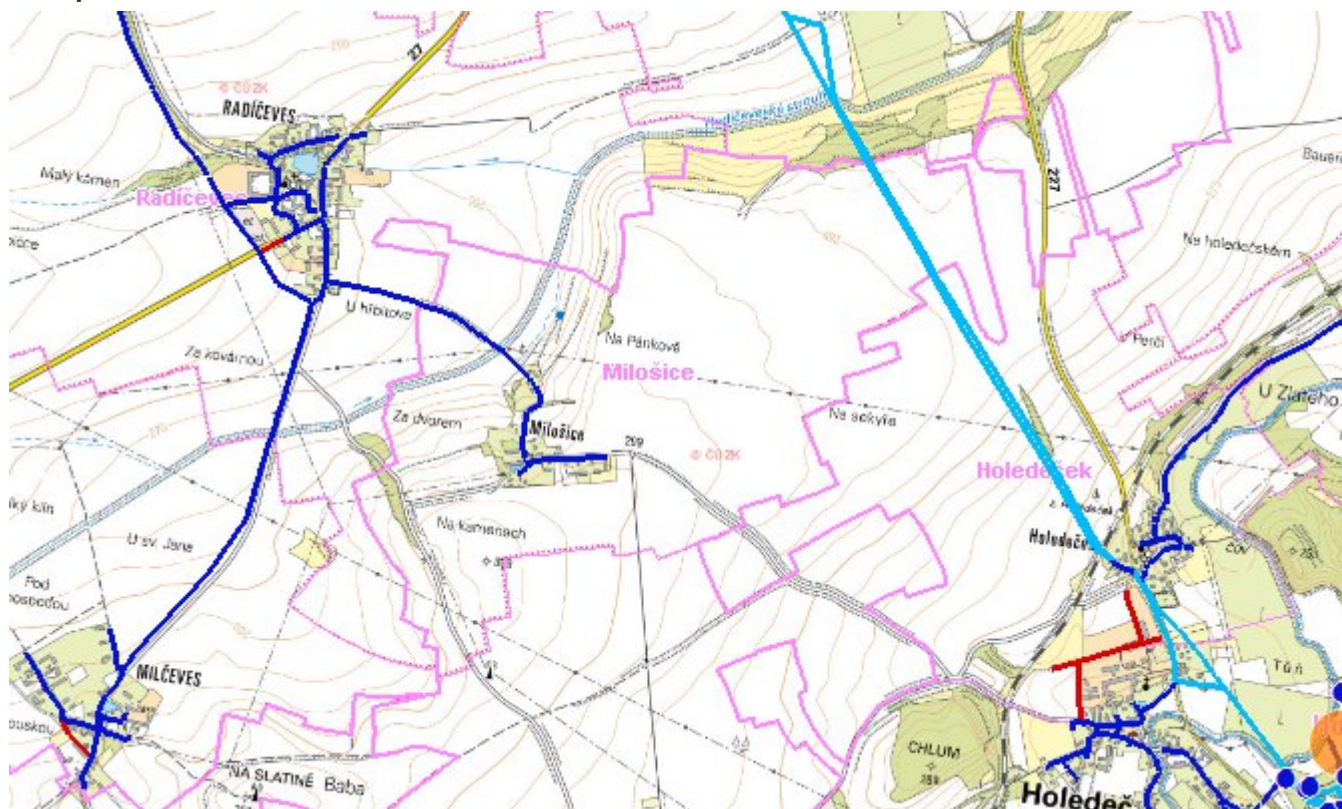
C.4 Nouzové zásobování vodou za krizové situace

Pro zajištění krizového zásobování vodou byly vytipovány podzemní zdroje – Valov a vrty Holedeč 8, 9, 10, 11.

Nouzové zásobování **pitnou vodou** bude zajišťováno dopravou pitné vody v množství maximálně 15 l/den×obyvatele cisternami v rámci závodu Severočeské vodovody a kanalizace, a.s. Zásobení pitnou vodou bude doplňováno balenou vodou.

Nouzové zásobování **užitkovou vodou** bude zajišťováno z veřejného vodovodu. Při využívání zdrojů pro zásobení užitkovou vodou se bude postupovat podle pokynů územně příslušného hygienika.

Mapa



Bodové objekty

Ke kartě nejsou přiřazeny žádné bodové objekty typu vodovod

D. KANALIZACE A ČOV

D.1 Počet obyvatel připojených na ČOV

Počet připojených obyvatel					
2002	2005	2011	2018	2025	2030
0	0	0	0	0	0

D.2 Kanalizace – popis stávajícího stavu

Obec Milošice nemá kanalizační síť. Odpadní vody od 100 % trvale bydlících obyvatel jsou akumulovány v bezodtokových jímkách s vyvážením na ČOV Žatec.

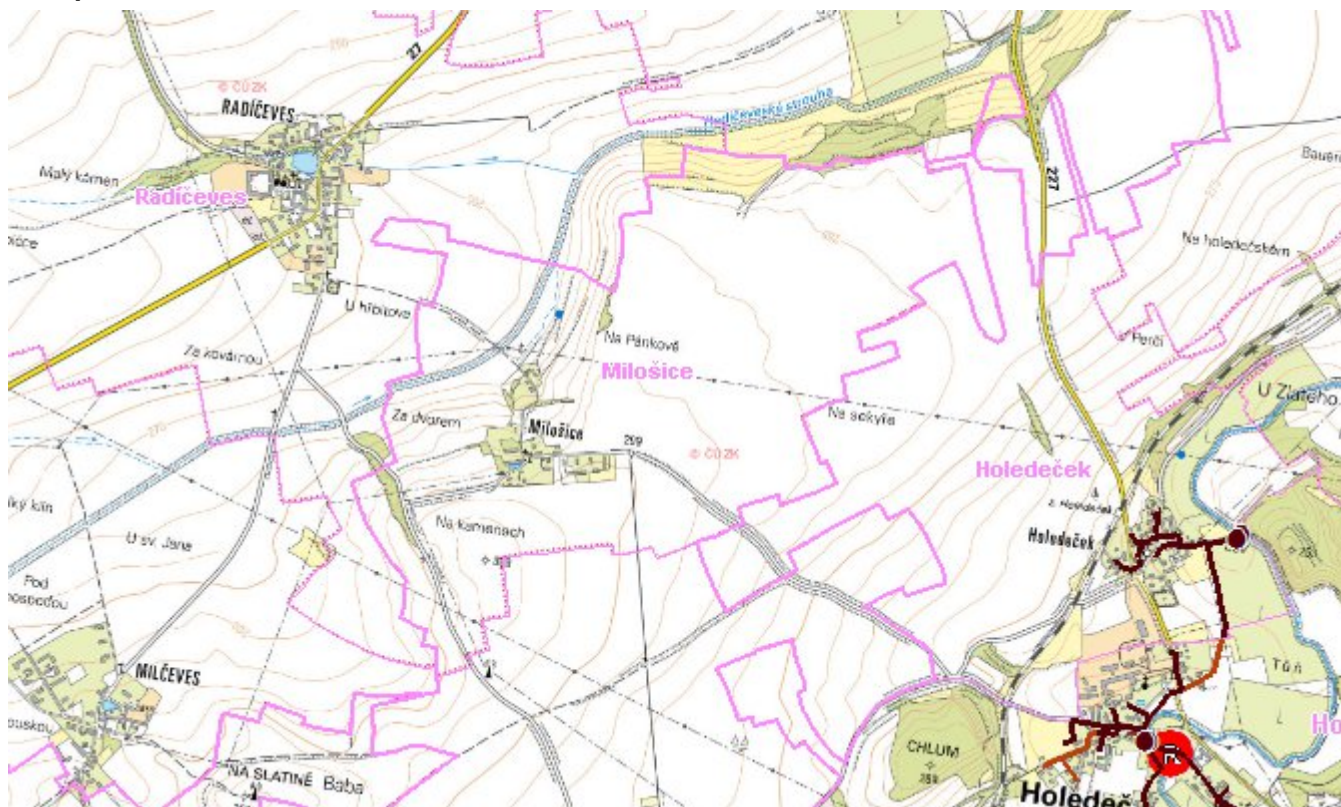
D.3 Kanalizace – popis návrhového stavu

S ohledem na velikost obce Milošice není investičně a provozně výhodné budovat kanalizační systém a ČOV.

V cílovém roce 2030 budou veškeré odpadní vody akumulované v bezodtokových jímkách likvidovány na čistírně odpadních vod Žatec.

Je nutné upřednostňovat hromadné napojení skupin nemovitostí na společné zařízení pro více objektů.

Mapa



Bodové objekty

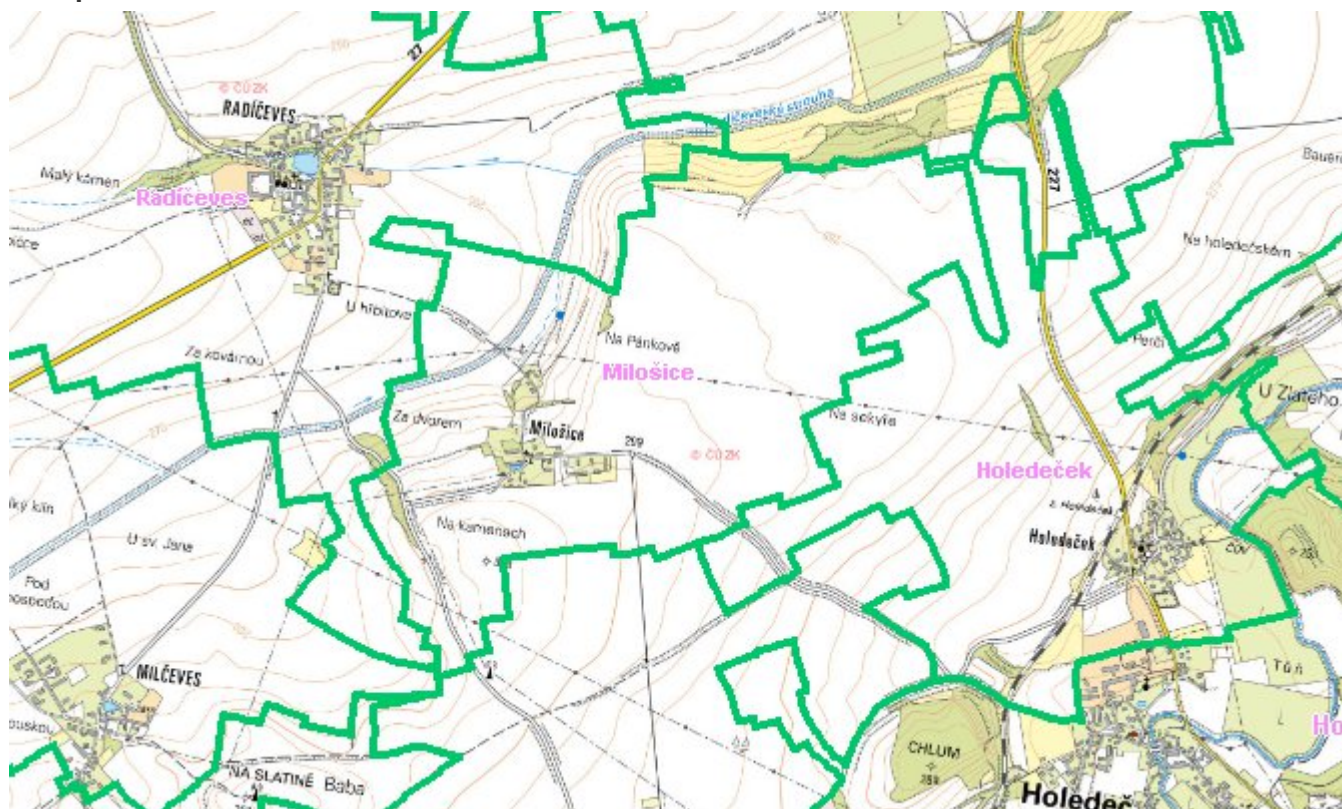
Ke kartě nejsou přiřazeny žádné bodové objekty typu kanalizace

E. EKONOMICKÁ ČÁST

Předpokládané investiční náklady v letech 2018 - 2030 [tis. Kč]

Typ investice		
Vodovody	Kanalizace	Celkem
0,0	0,0	0,0

Mapa



F. VODOPRÁVNÍ ROZHODNUTÍ

Vodoprávní úřad	ČJ	Popis rozhodnutí	Výroky	Datum vydání	Soubory
Žatec	MUZA 11490/2013	Rekonstrukce objektu čp.44 na Obecní úřad Měcholupy - malá domovní ČOV 6 EO	Další opatření vodoprávního úřadu	24. 4. 2013	PDF