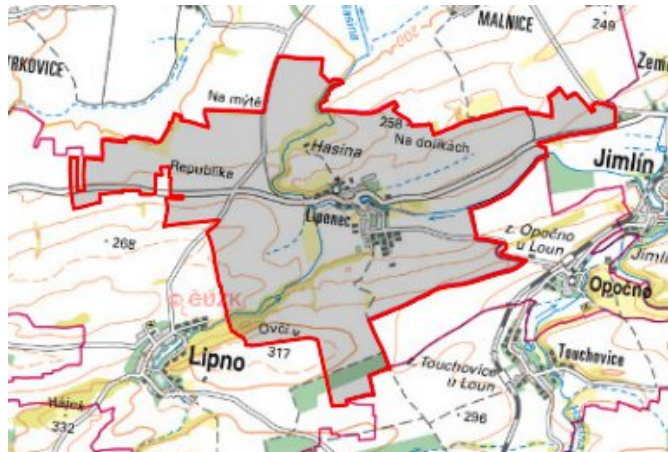


Lipno - CZ042.3507.4216.0345.03

A. OBEC

Lipno

Číslo obce PRVKUK	0345
Kód obce PRVKUK	CZ042.3507.4216.0345
Kód obce	566403
Číslo ORP (ČSÚ) Název ORP	876 (4216) Žatec



Členění obce

Úplný kód části obce PRVKUK	Název části obce	Kód části obce PRVKUK	Kód části obce RÚIAN
CZ042.3507.4216.0345.03	Lipenec	08398	83984

B. CHARAKTERISTIKA OBCE

B.1 Základní informace o obci

Obec Lipenec leží na úpatí pahorkatiny Džbán. Zástavba je tvořena rodinnými domy podél komunikací. Obec se rozkládá v nadmořské výšce 220 – 240 m n. m. Obcí protéká Lipenský potok a Hasina. Obec náleží do povodí řeky Ohře. Předpokládá se mírný nárůst počtu trvale bydlících obyvatel. V obci nejsou pracovní příležitosti.

B.2 Demografický vývoj

Bydlící obyvatelé	Počet bydlících obyvatel					
	2002	2005	2011	2018	2025	2030
trvale bydlící	166	171	166	173	179	184
přechodně bydlící	15	15	0	0	0	0
celkem	181	186	166	173	179	184

C. VODOVODY

C.1 Počet obyvatel připojených na vodovod

Počet připojených obyvatel					
2002	2005	2011	2018	2025	2030
166	171	180	168	173	178

C.2 Vodovody – popis stávajícího stavu

Obec Lipenec je zásobována pitnou vodou ze skupinového vodovodu Holedeč SK-LN.019 vodovodem SK-LN.019.12. Zdrojem vody je rozvodná síť obce Lipno, která je zásobována z VDJ Lipno. Na přívodním řadu do obce Lipenec je PK Lipno. Na vodovodní síť je napojena většina obyvatel. Majitelem vodárenského zařízení je Severočeská vodárenská společnost a.s. a majetek provozují Severočeské vodovody a kanalizace, a.s.

C.3 Vodovody – popis návrhového stavu

V současné době obec neuvažuje s výstavbou nové části vodovodní sítě.

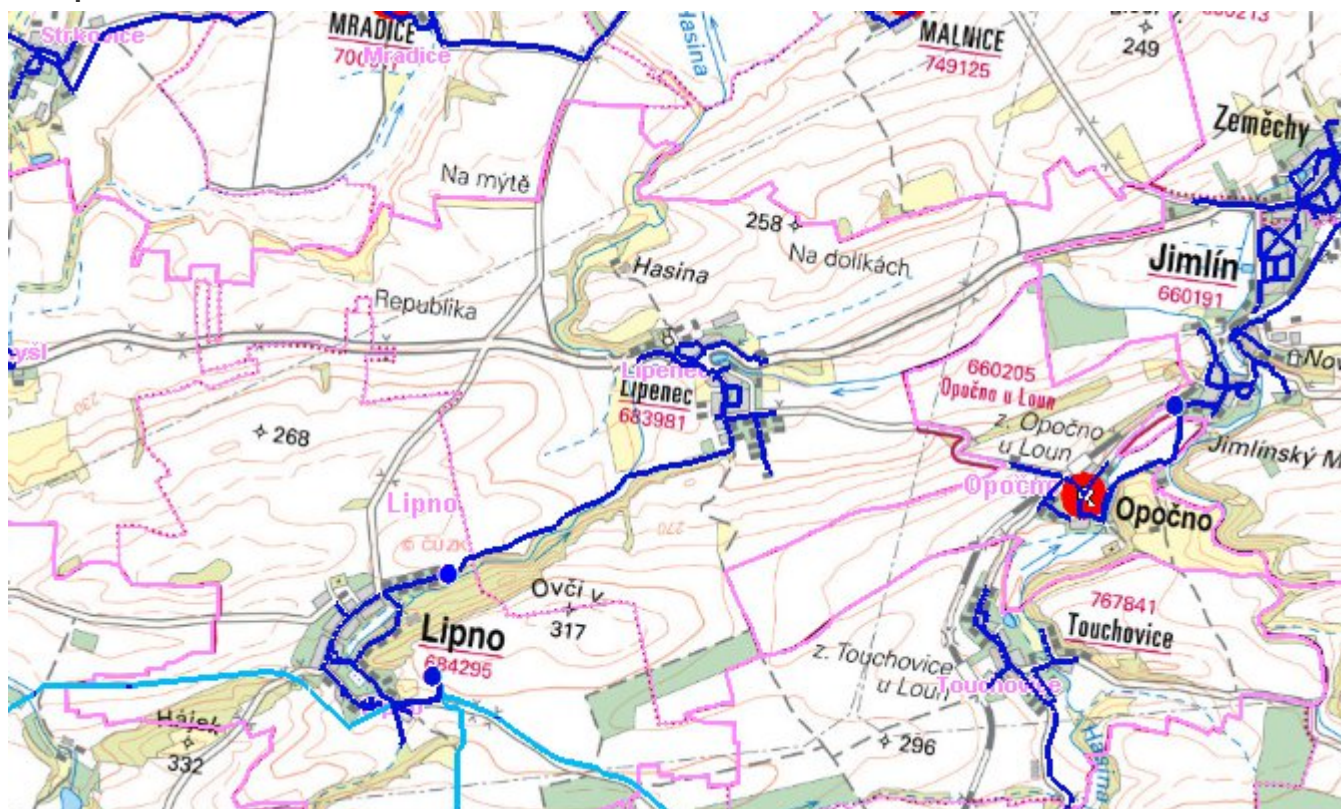
C.4 Nouzové zásobování vodou za krizové situace

Pro zajištění krizového zásobování vodou byly vytipovány podzemní zdroje – Valov a vrty Holedeč 8, 9, 10, 11.

Nouzové zásobování **pitnou vodou** bude zajišťováno dopravou pitné vody v množství maximálně 15 l/den×obyvatele cisternami v rámci závodu Severočeské vodovody a kanalizace, a.s. Zásobení pitnou vodou bude doplňováno balenou vodou.

Nouzové zásobování **užitkovou vodou** bude zajišťováno z veřejného vodovodu. Při využívání zdrojů pro zásobení užitkovou vodou se bude postupovat podle pokynů územně příslušného hygienika.

Mapa



Bodové objekty

Typ	Stav	Identifikátor	Popis	Objem	Objem - popis	Usnesení
Vodojem zemní	Stav		VDJ Lipno-PK - VDJ.LN 019/6			PRVK\2021

D. KANALIZACE A ČOV

D.1 Počet obyvatel připojených na ČOV

Počet připojených obyvatel					
2002	2005	2011	2018	2025	2030
0	0	0	0	0	0

D.2 Kanalizace – popis stávajícího stavu

Obec Lipenec nemá kanalizační síť, odpadní vody od 90 % trvale bydlících obyvatel jsou zachycovány v septických s odtokem do dešťové kanalizace, 10 % trvale bydlících obyvatel má domovní mikročistírny s odtokem do vodoteče.

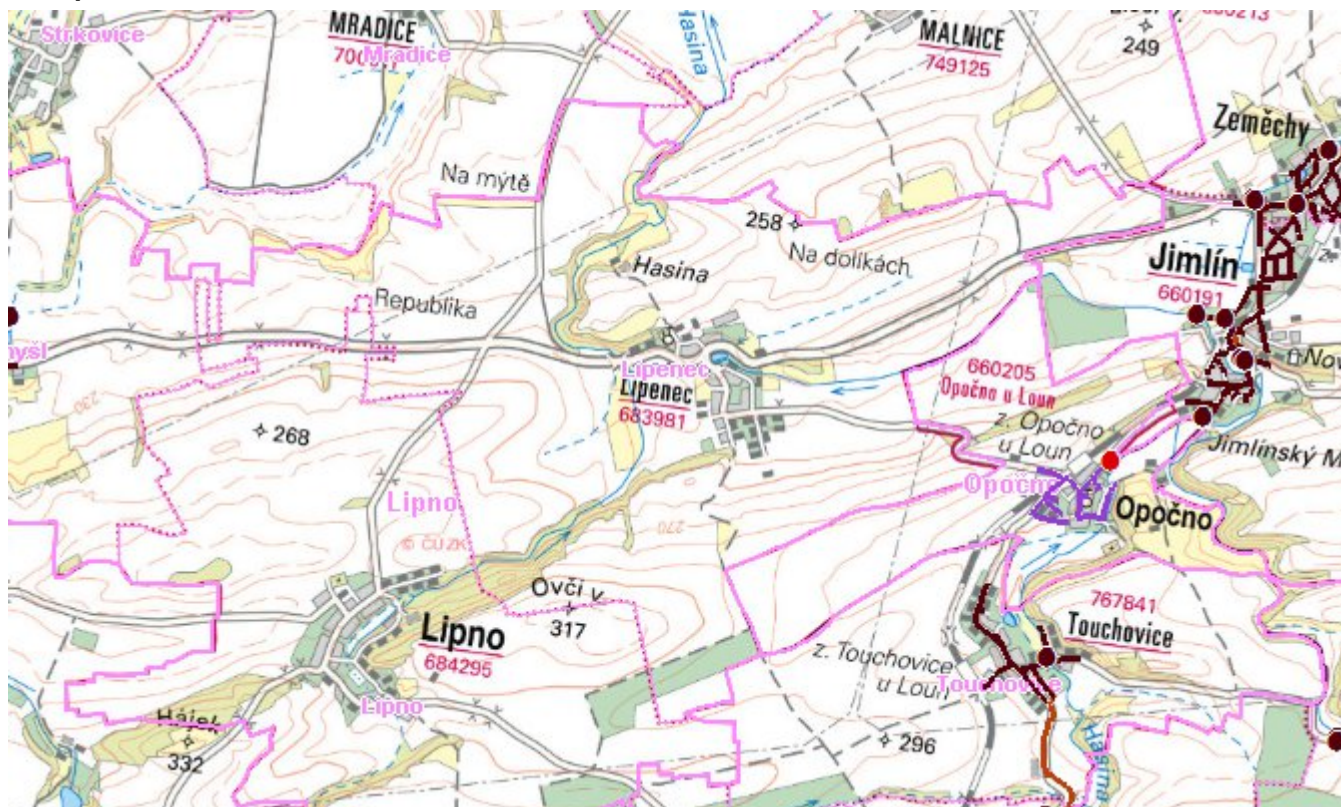
D.3 Kanalizace – popis návrhového stavu

S ohledem na velikost obce Lipenec není investičně a provozně výhodné budovat kanalizační systém a ČOV.

V cílovém roce 2030 zůstane zachován stávající způsob likvidace odpadních vod.

Je nutné upřednostňovat hromadné napojení skupin nemovitostí na společné zařízení pro více objektů.

Mapa



Bodové objekty

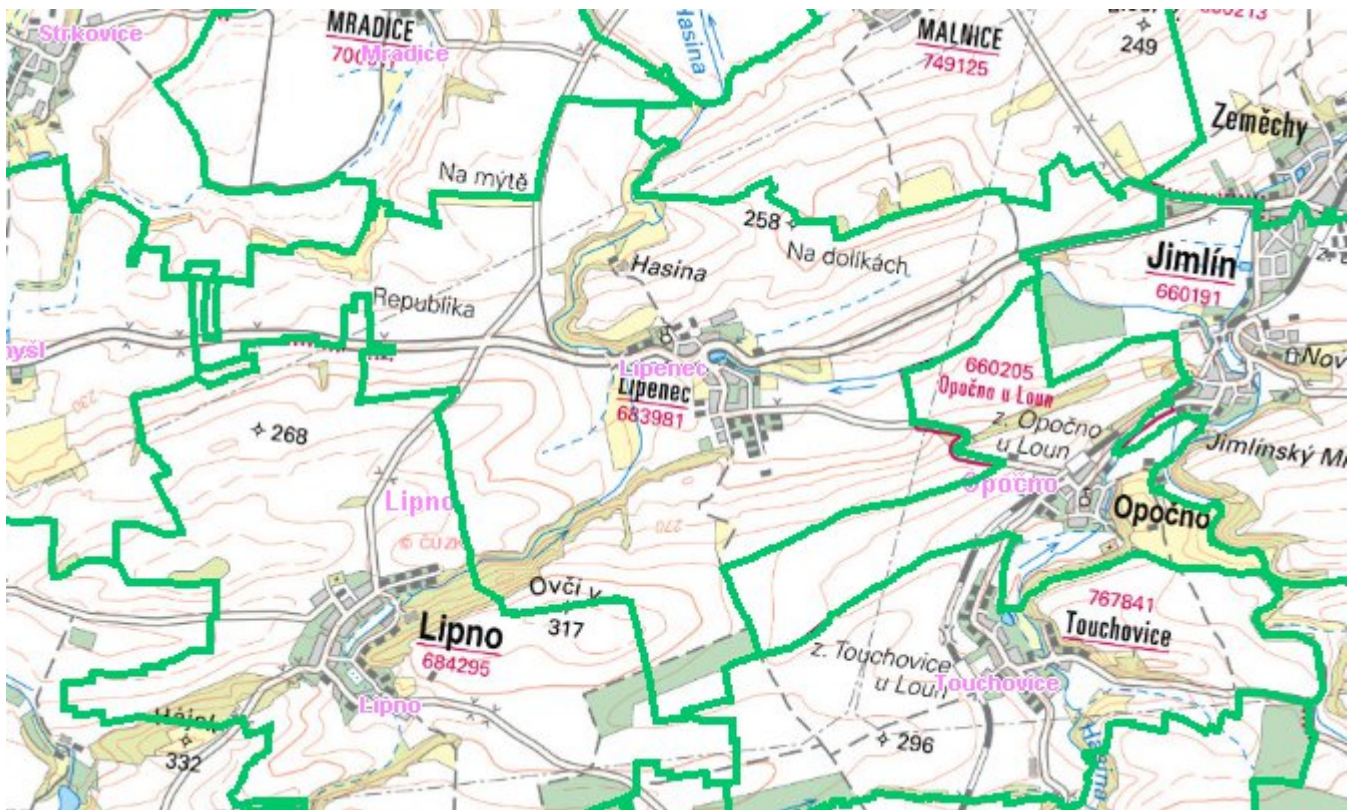
Ke kartě nejsou přiřazeny žádné bodové objekty typu kanalizace

E. EKONOMICKÁ ČÁST

Předpokládané investiční náklady v letech 2018 - 2030 [tis. Kč]

Typ investice		
Vodovody	Kanalizace	Celkem
0,0	0,0	0,0

Mapa



F. VODOPRÁVNÍ ROZHODNUTÍ

Vodoprávní úřad	ČJ	Popis rozhodnutí	Výroky	Datum vydání	Soubory
Žatec	MUZA 30626/2012	Kanalizace a čistírna odpadních vod SBR 5 pro rodinný dům v k.ú.Lipno	Další opatření vodoprávního úřadu	14. 11. 2012	PDF
Žatec	MUZA 4871/2010	Domovní čistírna odpadních vod + kanalizace pro rodinný dům čp.44 Lipenec	Další opatření vodoprávního úřadu	3. 2. 2010	PDF