


Libořice - CZ042.3507.4216.0344.01

A. OBEC

Libořice

Číslo obce PRVKUK	0344
Kód obce PRVKUK	CZ042.3507.4216.0344
Kód obce	566381
Číslo ORP (ČSÚ) Název ORP	876 (4216) Žatec



Členění obce

Úplný kód části obce PRVKUK	Název části obce	Kód části obce PRVKUK	Kód části obce RÚIAN
CZ042.3507.4216.0344.01	Libořice	08323	83232
CZ042.3507.4216.0344.02	Železná	08324	83241

B. CHARAKTERISTIKA OBCE

B.1 Základní informace o obci

Obec Libořice s částí Železná leží v údolí mezi Krušnými horami a pahorkatinou Džbán v Přírodním parku Džbán. Zástavba je tvořena rodinnými domy podél komunikací. Obec se rozkládá v nadmořské výšce 260 – 290 m n. m. Obcí protéká potok Blšanka. Obec náleží do povodí řeky Ohře. Předpokládá se velmi mírný pokles počtu trvale bydlících obyvatel. V obci nejsou pracovní příležitosti.

B.2 Demografický vývoj

Bydlící obyvatelé	Počet bydlících obyvatel					
	2002	2005	2011	2018	2025	2030
trvale bydlící	357	355	336	323	311	303
přechodně bydlící	150	167	0	0	0	0
celkem	507	522	336	323	311	303

C. VODOVODY

C.1 Počet obyvatel připojených na vodovod

Počet připojených obyvatel					
2002	2005	2011	2018	2025	2030
357	355	352	323	311	303

C.2 Vodovody – popis stávajícího stavu

Obec Libořice je zásobována pitnou vodou ze skupinového vodovodu Pšov OK-SK-LN.011 vodovodem OK-SK-LN.011.3 z VDJ Libořice – 1 x 100 m³ (306,50 / 309,50 m n. m.), do kterého přitéká voda z VDJ Pšov – 2 x 300 m³ (354,80 / 358,80 m n. m.). Zároveň je obec zásobována vodou z vlastního zdroje vrtu Libořice. Na vodovodní síť je napojena většina obyvatel. Majitelem a provozovatelem vodárenského zařízení je obec Libořice.

C.3 Vodovody – popis návrhového stavu

S ohledem na vysoký podíl vody nefakturované a specifické úniky vody z potrubí se v obci Libořice předpokládá do roku 2030 provedení opatření, která povedou ke snížení podílu vody nefakturované na celkové spotřebě vody. Před rozhodnutím o přípravě rekonstrukce bude nutné posoudit příčiny vyšších hodnot vody nefakturované a prověřit technický a provozní stav rozvodné sítě a případně navrhnout rekonstrukci rozvodné sítě. Objem investičních nákladů, který je potřebný na realizaci těchto opatření je vyjádřen formou návrhu rekonstrukce rozvodné sítě v obci.


C.4 Nouzové zásobování vodou za krizové situace

Pro zajištění krizového zásobování vodou byly vytipovány podzemní zdroje – Valov a vrty Holedeč 8, 9, 10, 11.

Nouzové zásobování **pitnou vodou** bude zajišťováno dopravou pitné vody v množství maximálně 15 l/den×obyvatele cisternami v rámci závodu Severočeské vodovody a kanalizace, a.s. Zásobení pitnou vodou bude doplňováno balenou vodou.

Nouzové zásobování **užitkovou vodou** bude zajišťováno z veřejného vodovodu. Při využívání zdrojů pro zásobení užitkovou vodou se bude postupovat podle pokynů územně příslušného hygienika.

Mapa



Bodové objekty

Typ	Stav	Identifikátor	Popis	Objem	Objem - popis	Usnesení
Vodní zdroj	Stav		vrt Libořice - ZD.LN 011/1			PRVK\2021
Vodojem zemní	Stav	VDJ.LN 011/2	VDJ Libořice - VDJ.LN 011/2		100 m3	PRVK\2021
Čerpací stanice	Stav		CS Libořice - CS.LN 011			PRVK\2021

D. KANALIZACE A ČOV

D.1 Počet obyvatel připojených na ČOV

Počet připojených obyvatel					
2002	2005	2011	2018	2025	2030
0	0	0	0	0	0

D.2 Kanalizace – popis stávajícího stavu

Obec Libořice nemá kanalizační systém. Odpadní vody od 100 % trvale bydlících obyvatel jsou akumulovány v bezodtokových jímkách a vyváženy na ČOV Žatec.

D.3 Kanalizace – popis návrhového stavu

Dle územního plánu se navrhuje splaškové vody z Libořic odvést prostřednictvím gravitační splaškové kanalizace doplněné malou čerpací stanicí do ČOV, navržené na východním okraji obce Libořice pod komunikací Měcholupy - Podbořany. Splaškové vody ze Železné u Libořic se navrhují odvést prostřednictvím tlakové splaškové kanalizace, doplněné malou čerpací stanicí, do společné ČOV pro obě obce.


Čistírna odpadních vod pro 300 EO bude mít dostatečnou kapacitu pro likvidaci splaškových vod z Libořic i osady Železná u Libořic a jejich rozvoj. V případě potřeby bude čistírnu možno rozšiřovat.

Bezodtokové jímky budou zrušeny a všechny objekty budou přepojeny na kanalizaci.

Dešťové vody budou nadále odváděny stávajícími příkopy.

Do roku 2030 se tato výstavba nepředpokládá, v obci zůstane zachován stávající způsob likvidace odpadních vod.

Mapa



Bodové objekty


Typ	Stav	Identifikátor	Popis	Kapacita	Kapacita - popis	Usnesení
Čerpací stanice	Návrh		ČS Železná			PRVK\2021
Čerpací stanice	Návrh		ČS Libořice			PRVK\2021
ČOV	Návrh	IK-LN.045	ČOV Libořice			PRVK\2021
Výústní objekt	Návrh		vyust Libořice			PRVK\2021

E. EKONOMICKÁ ČÁST

Předpokládané investiční náklady v letech 2018 - 2030 [tis. Kč]

Typ investice		
Vodovody	Kanalizace	Celkem
11 418,0	0,0	11 418,0

Mapa



F. VODOPRÁVNÍ ROZHODNUTÍ

Vodoprávní úřad	ČJ	Popis rozhodnutí	Výroky	Datum vydání	Soubory
-----------------	----	------------------	--------	--------------	---------