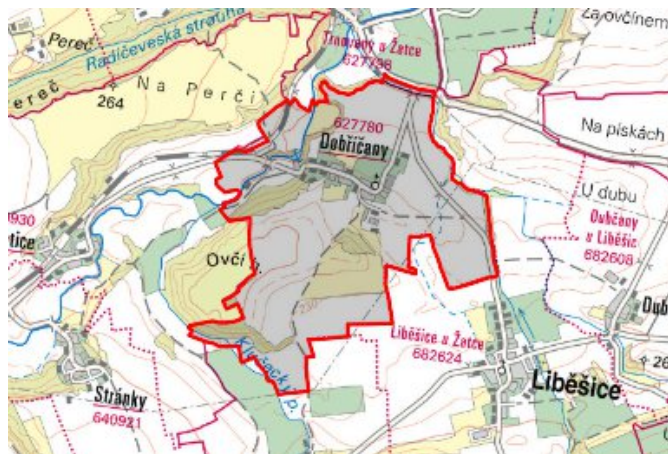


Liběšice - CZ042.3507.4216.0342.02 - návrhový stav k připomínkám 2022

A. OBEC

Liběšice

Číslo obce PRVKUK	0342
Kód obce PRVKUK	CZ042.3507.4216.0342
Kód obce	566357
Číslo ORP (ČSÚ) Název ORP	876 (4216) Žatec



Členění obce

Úplný kód části obce PRVKUK	Název části obce	Kód části obce PRVKUK	Kód části obce RÚIAN
CZ042.3507.4216.0342.02	Dobříčany	02778	27782

B. CHARAKTERISTIKA OBCE

B.1 Základní informace o obci

Obec Dobříčany leží na úbočí pahorkatiny Džbán v Přírodním parku Džbán. Zástavba je tvořena rodinnými domy podél komunikací. Obec se rozkládá v nadmořské výšce 220 - 230 m n. m. Obcí protéká potok Blšanka. Obec náleží do povodí řeky Ohře. Předpokládá se výrazný nárůst počtu trvale bydlících obyvatel. V obci nejsou pracovní příležitosti.

B.2 Demografický vývoj

Bydlící obyvatelé	Počet bydlících obyvatel					
	2002	2005	2011	2018	2025	2030
trvale bydlící	92	100	104	100	96	94
přechodně bydlící	0	0	5	5	5	5
celkem	92	100	109	105	101	99

C. VODOVODY

C.1 Počet obyvatel připojených na vodovod

Počet připojených obyvatel					
2002	2005	2011	2018	2025	2030
92	100	115	105	101	99

C.2 Vodovody – popis stávajícího stavu

Obec Dobříčany je zásobována pitnou vodou ze skupinového vodovodu Holedeč SK-LN.019 vodovodem SK-LN.019.7 z VDJ Skalka – 2 x 650 m³ (328,00 / 333,00 m n. m.), do kterého přitéká voda z ÚV Holedeč. Na přívodním řadu pro obec Dobříčany a Kluček je osazen redukční ventil. Na vodovodní síť je napojena většina trvale bydlících obyvatel. Majitelem vodárenského zařízení je Severočeská vodárenská společnost a.s. a majetek provozují Severočeské vodovody a kanalizace, a.s.

C.3 Vodovody – popis návrhového stavu

V současné době obec neuvažuje s výstavbou nové části vodovodní sítě.

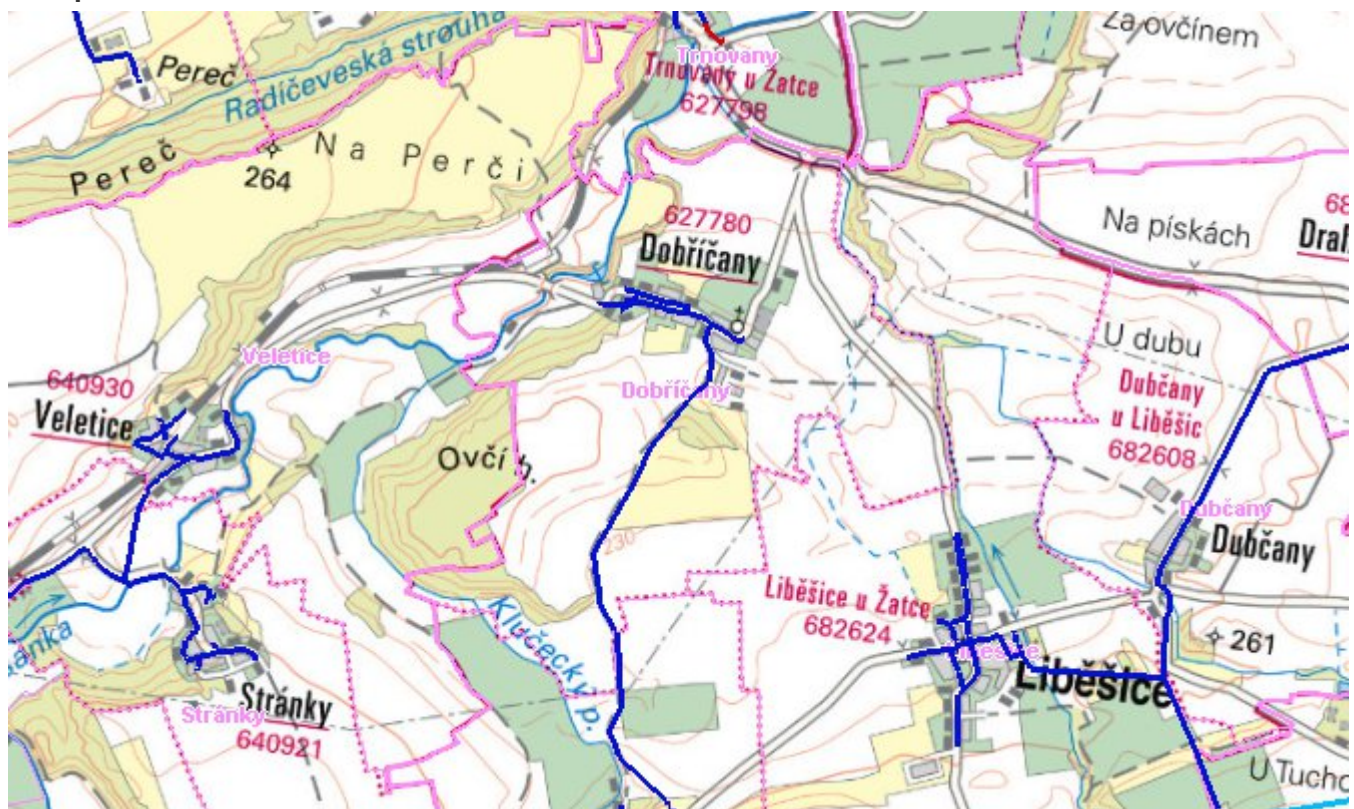
C.4 Nouzové zásobování vodou za krizové situace

Pro zajištění krizového zásobování vodou byly vytipovány podzemní zdroje – Valov a vrty Holedeč 8, 9, 10, 11.

Nouzové zásobování **pitnou vodou** bude zajišťováno dopravou pitné vody v množství maximálně 15 l/den×obyvatele cisternami v rámci závodu Severočeské vodovody a kanalizace, a.s. Zásobení pitnou vodou bude doplňováno balenou vodou.

Nouzové zásobování **užitkovou vodou** bude zajišťováno z veřejného vodovodu. Při využívání zdrojů pro zásobení užitkovou vodou se bude postupovat podle pokynů územně příslušného hygienika.

Mapa



Bodové objekty

Ke kartě nejsou přiřazeny žádné bodové objekty typu vodovod

D. KANALIZACE A ČOV

D.1 Počet obyvatel připojených na ČOV

Počet připojených obyvatel					
2002	2005	2011	2018	2025	2030
0	0	0	0	0	0

D.2 Kanalizace – popis stávajícího stavu

Obec Dobříčany nemá kanalizační síť, odpadní vody od 70 % trvale bydlících obyvatel jsou akumulovány v bezodtokových jímkách s vyvážením na ČOV Žatec. Od 30 % trvale bydlících obyvatel jsou odpadní vody zachycovány v septicích s odtokem do dešťové kanalizace.

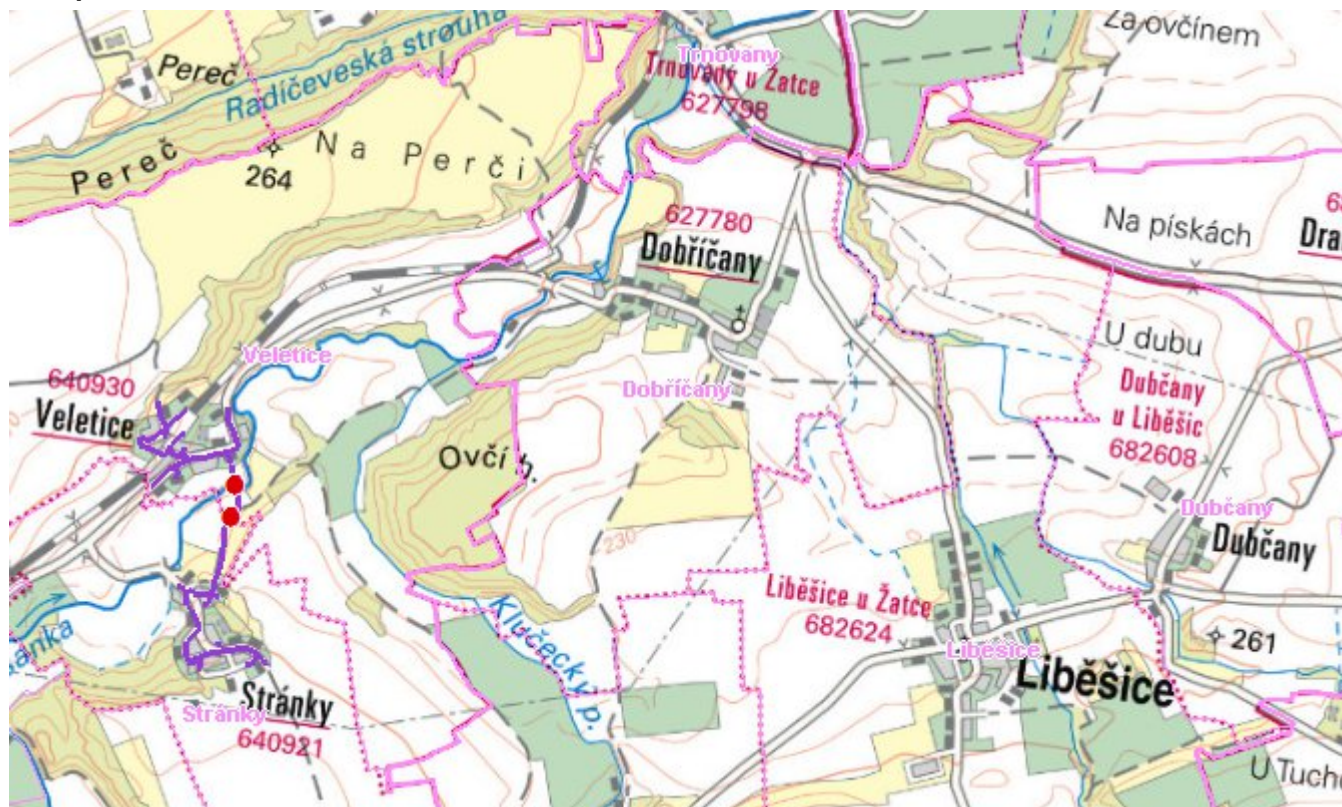
D.3 Kanalizace – popis návrhového stavu

S ohledem na velikost obce Dobříčany není investičně a provozně výhodné budovat kanalizační systém a ČOV.

V cílovém roce 2030 zůstane zachován stávající způsob likvidace odpadních vod.

Je nutné upřednostňovat hromadné napojení skupin nemovitostí na společné zařízení pro více objektů.

Mapa



Bodové objekty

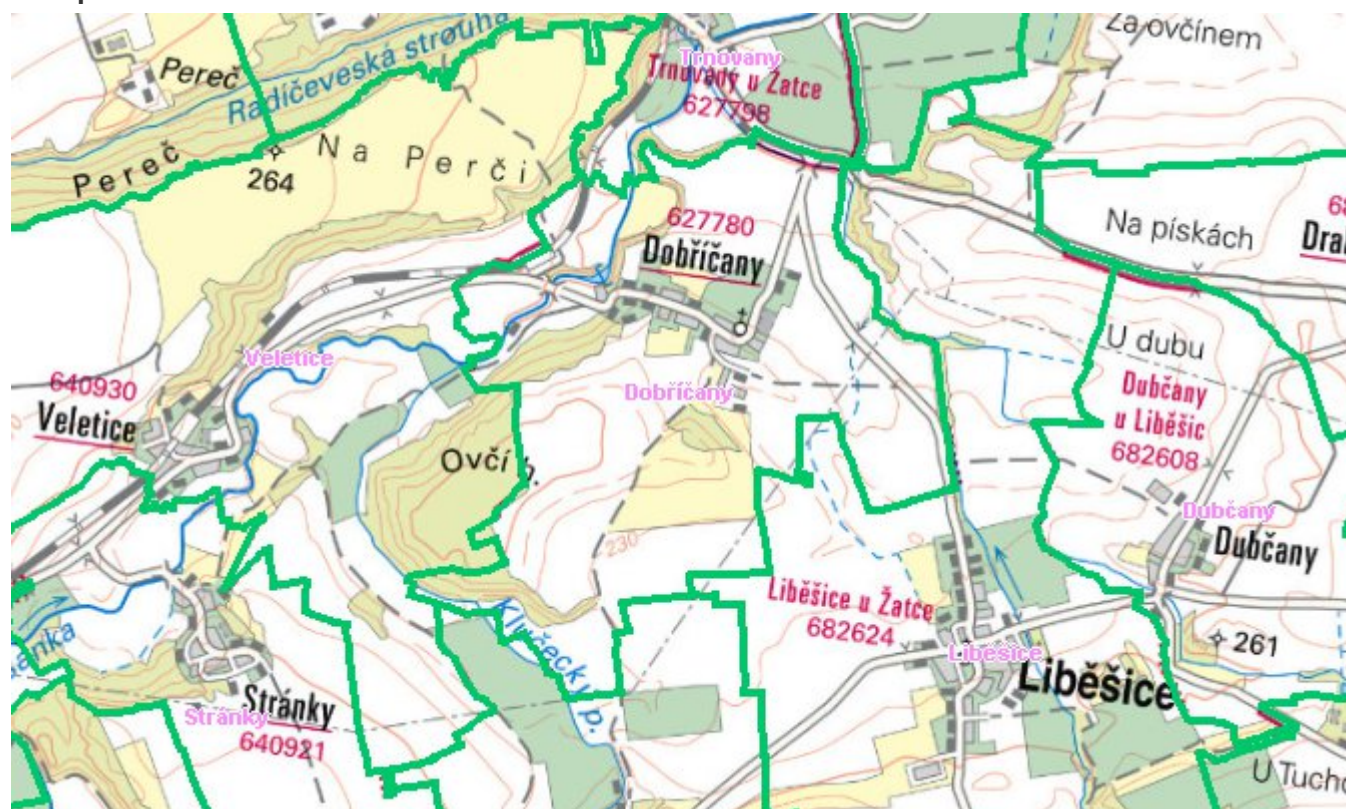
Ke kartě nejsou přiřazeny žádné bodové objekty typu kanalizace

E. EKONOMICKÁ ČÁST

Předpokládané investiční náklady v letech 2018 - 2030 [tis. Kč]

Typ investice		
Vodovody	Kanalizace	Celkem
0,0	0,0	0,0

Mapa



F. VODOPRÁVNÍ ROZHODNUTÍ

Vodoprávní úřad	ČJ	Popis rozhodnutí	Výroky	Datum vydání	Soubory
-----------------	----	------------------	--------	--------------	---------