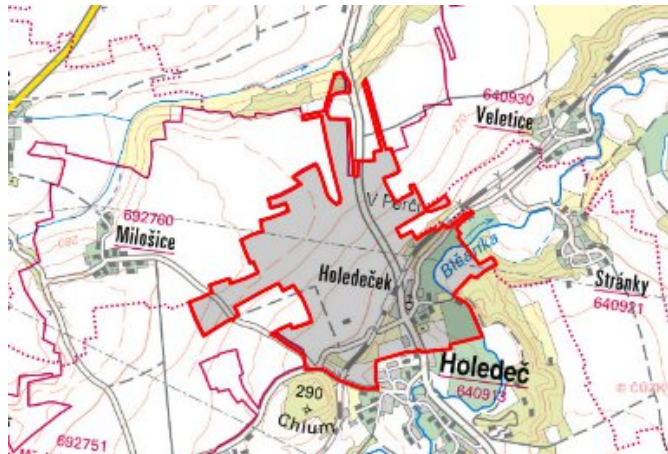


# Holedeč - CZ042.3507.4216.0341.02

## A. OBEC

### Holedeč

Číslo obce PRVKUK	0341
Kód obce PRVKUK	CZ042.3507.4216.0341
Kód obce	566187
Číslo ORP (ČSÚ) Název ORP	876 (4216) Žatec



### Členění obce

Úplný kód části obce PRVKUK	Název části obce	Kód části obce PRVKUK	Kód části obce RÚIAN
CZ042.3507.4216.0341.02	Holedeček	40915	409154

## B. CHARAKTERISTIKA OBCE

### B.1 Základní informace o obci

Obec Holedeček leží na úpatí pahorkatiny Džbán v Přírodním parku Džbán. Zástavba je tvořena rodinnými domy podél komunikací. Obec se rozkládá v nadmořské výšce 220–230 m n. m. Obcí protéká potok Blišanka. Obec náleží do povodí řeky Ohře. Na území zasahuje II. ochranné pásmo vodního zdroje Holedeč. Předpokládá se nárůst počtu trvale bydlících obyvatel. V obci nejsou pracovní příležitosti.

### B.2 Demografický vývoj

Bydlící obyvatelé	Počet bydlících obyvatel					
	2002	2005	2011	2018	2025	2030
trvale bydlící	70	75	77	78	79	80
přechodně bydlící	7	7	21	24	17	13
<b>celkem</b>	<b>77</b>	<b>82</b>	<b>98</b>	<b>102</b>	<b>96</b>	<b>93</b>

# C. VODOVODY

## C.1 Počet obyvatel připojených na vodovod

Počet připojených obyvatel					
2002	2005	2011	2018	2025	2030
70	75	84	92	92	93

## C.2 Vodovody – popis stávajícího stavu

Obec Holedeček je zásobována pitnou vodou ze skupinového vodovodu Holedeč SK-LN.019 vodovodem SK-LN.019.1. Zdrojem vody je vodní zdroj Holedeč s ÚV Holedeč, ze které se čerpá do VDJ Žatec STP. Na vodovod je napojena většina trvale bydlících obyvatel. Majitelem vodárenského zařízení je Severočeská vodárenská společnost a.s. a majetek provozují Severočeské vodovody a kanalizace, a.s.

## C.3 Vodovody – popis návrhového stavu

Pro nové rozvojové plochy je navržena nová část vodovodní sítě materiálu PE, DN 80 v celkové délce 850 metrů. Zahájení výstavby se nepředpokládá před rokem 2030.

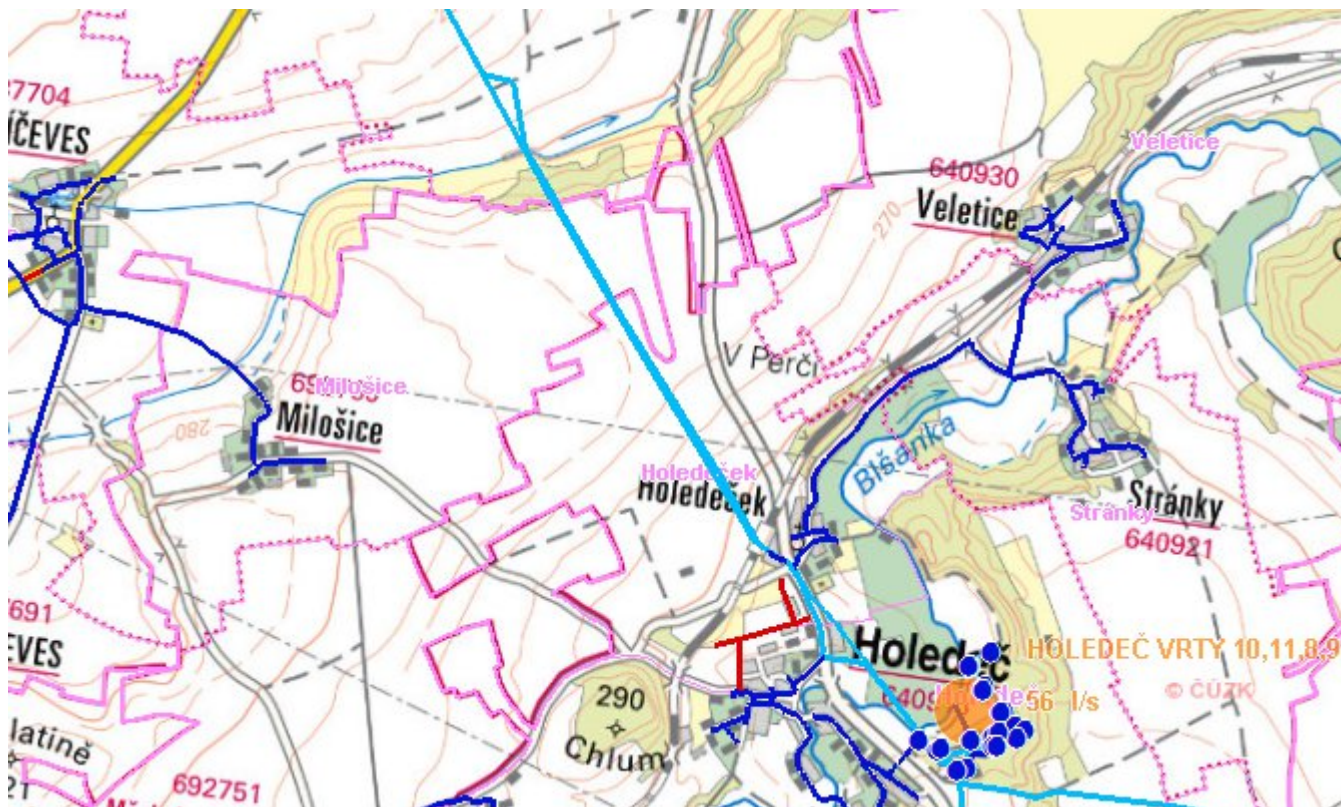
## C.4 Nouzové zásobování vodou za krizové situace

Pro zajištění krizového zásobování vodou byly vytipovány podzemní zdroje – Valov a vrty Holedeč 8, 9, 10, 11.

Nouzové zásobování **pitnou vodou** bude zajišťováno dopravou pitné vody v množství maximálně 15 l/den×obyvatele cisternami v rámci závodu Severočeské vodovody a kanalizace, a.s. Zásobení pitnou vodou bude doplňováno balenou vodou.

Nouzové zásobování **užitkovou vodou** bude zajišťováno z veřejného vodovodu. Při využívání zdrojů pro zásobení užitkovou vodou se bude postupovat podle pokynů územně příslušného hygienika.

## Mapa



## Bodové objekty

Ke kartě nejsou přiřazeny žádné bodové objekty typu vodovod

## D. KANALIZACE A ČOV

### D.1 Počet obyvatel připojených na ČOV

Počet připojených obyvatel					
2002	2005	2011	2018	2025	2030
0	0	0	90	88	87

### D.2 Kanalizace – popis stávajícího stavu

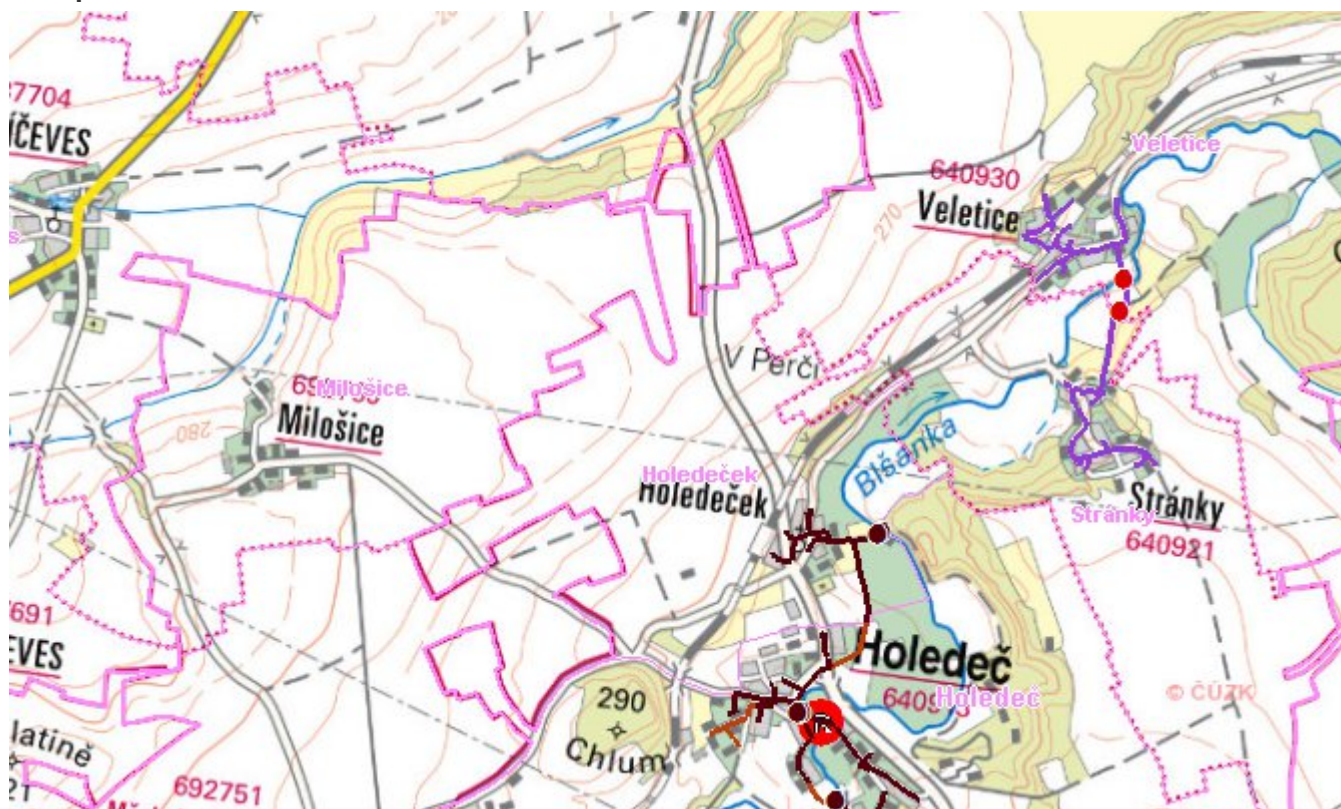
Obec má vybudovanou splaškovou gravitační kanalizaci z potrubí PVC DN 250 v délce 779 m se zaústěním do stávající kanalizace obce Holedč s odvodem a čištěním na stávající ČOV Holedč. Na kanalizaci je napojeno 100% trvale bydlících obyvatel. Majitelem kanalizace je Severočeská vodárenská společnost, a.s. a provozovatelem jsou Severočeské vodovody a kanalizace, a.s.

### D.3 Kanalizace – popis návrhového stavu

V cílovém roce 2030 zůstane zachován stávající způsob likvidace odpadních vod.



## Mapa



## Bodové objekty

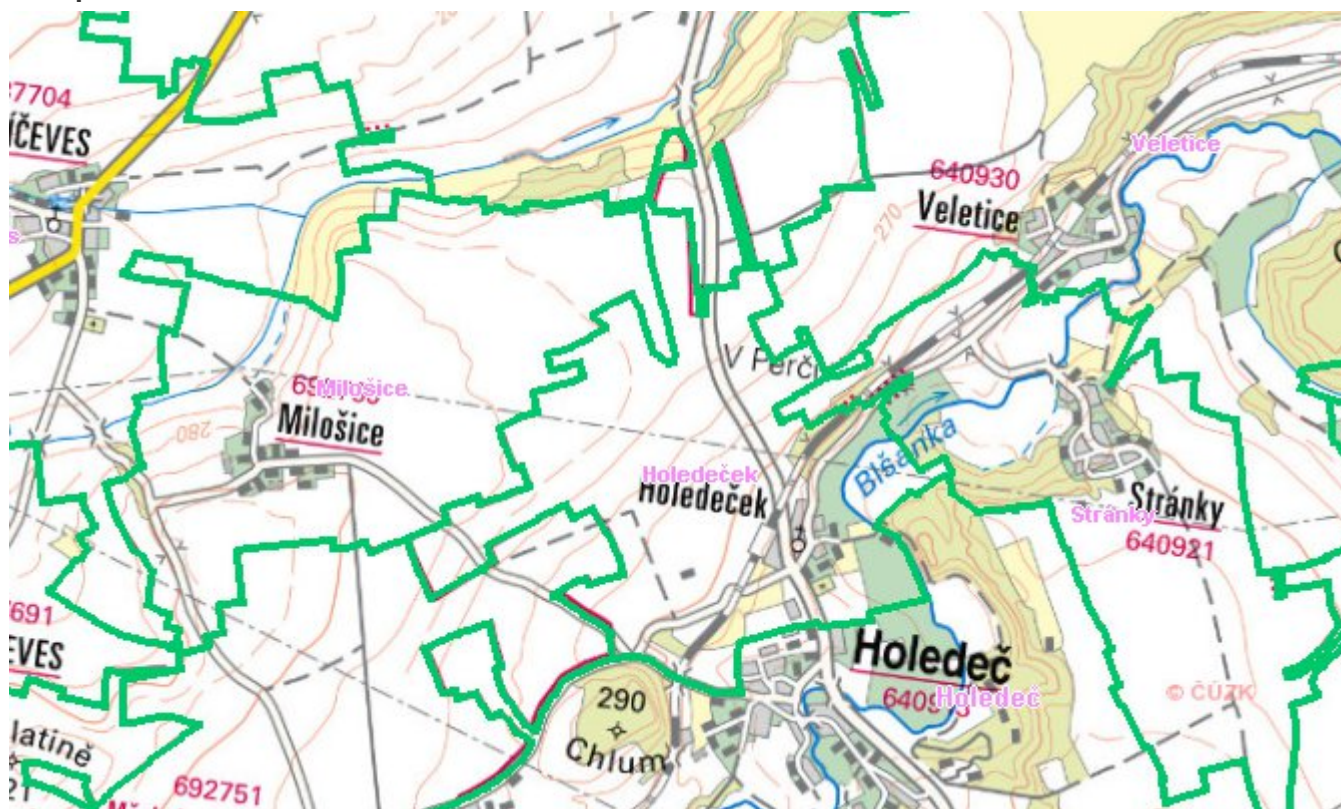
Ke kartě nejsou přiřazeny žádné bodové objekty typu kanalizace

## E. EKONOMICKÁ ČÁST

Předpokládané investiční náklady v letech 2018 - 2030 [tis. Kč]

Typ investice		
Vodovody	Kanalizace	Celkem
0,0	0,0	0,0

## Mapa



## F. VODOPRÁVNÍ ROZHODNUTÍ

Vodoprávní úřad	Čj	Popis rozhodnutí	Výroky	Datum vydání	Soubory
Žatec	MUZA 27843/2019	Rybník Holedeč - revitalizace	Nakládání s vodami , Stavební povolení k vodním dílům	11. 7. 2019	<a href="#">PDF</a>
Žatec	MUZA 34098/2012	Mobilní nádrž na naftu - čerpací stanice Harlequin FS 2500 na st.parc.č.58/1 k.ú.Veletice	Další opatření vodoprávního úřadu	17. 12. 2012	<a href="#">PDF</a>
Žatec	MUZA 5972/2012	Stavební úpravy a modernizace mateřské školy čp.141 Holedeč	Další opatření vodoprávního úřadu	28. 2. 2012	<a href="#">PDF</a>
Karlovy Vary	2306/SÚ/18	GOLF PARK Andělská Hora - vodohospodářské objekty	Nakládání s vodami , Nakládání s vodami , Nakládání s vodami , Stavební povolení k vodním dílům , Stavební povolení k vodním dílům , Změna a zrušení povolení	7. 3. 2018	<a href="#">PDF</a>