


Čeradice - CZ042.3507.4216.0339.03

A. OBEC

Čeradice

Číslo obce PRVKUK	0339
Kód obce PRVKUK	CZ042.3507.4216.0339
Kód obce	530581
Číslo ORP (ČSÚ) Název ORP	876 (4216) Žatec



Členění obce

Úplný kód části obce PRVKUK	Název části obce	Kód části obce PRVKUK	Kód části obce RÚIAN
CZ042.3507.4216.0339.03	Větrušice	01964	19640

B. CHARAKTERISTIKA OBCE

B.1 Základní informace o obci

Obec Větrušice leží v údolí mezi Krušnými horami a pahorkatinou Džbán. Zástavba je tvořena rodinnými domy podél komunikací. Obec se rozkládá v nadmořské výšce 310 - 330 m n. m. Obec náleží do povodí řeky Ohře. Nepředpokládá se zásadní změna ohledně počtu trvale bydlících obyvatel. V obci nejsou pracovní příležitosti.

B.2 Demografický vývoj

Bydlící obyvatelé	Počet bydlících obyvatel					
	2002	2005	2011	2018	2025	2030
trvale bydlící	13	12	16	15	14	14
přechodně bydlící	5	5	9	9	9	9
celkem	18	17	25	24	23	23

C. VODOVODY

C.1 Počet obyvatel připojených na vodovod

Počet připojených obyvatel					
2002	2005	2011	2018	2025	2030
0	0	0	0	0	0

C.2 Vodovody – popis stávajícího stavu

Obec Větrušice nemá vodovod, obyvatelé si dovážejí pitnou vodu ze sběrného dvora v Čeradcích, nebo si kupují vodu balenou. Voda ve studních slouží jako užitková, každé dva roky se provádí rozbor, dle kterého není vodu doporučené používat ani na koupání.

C.3 Vodovody – popis návrhového stavu

Navrhujeme i nadále individuální zásobování domovními studnami.


C.4 Nouzové zásobování vodou za krizové situace

Pro zajištění krizového zásobování vodou byly vytipovány podzemní zdroje – Valov a vrty Holedeč 8, 9, 10, 11.

Nouzové zásobování **pitnou vodou** bude zajišťováno dopravou pitné vody v množství maximálně 15 l/den×obyvatele cisternami v rámci závodu Severočeské vodovody a kanalizace, a.s. Zásobení pitnou vodou bude doplňováno balenou vodou.

Nouzové zásobování **užitkovou vodou** bude zajišťováno z domovních studní. Při využívání zdrojů pro zásobení užitkovou vodou se bude postupovat podle pokynů územně příslušného hygienika.

Mapa



Bodové objekty

Ke kartě nejsou přiřazeny žádné bodové objekty typu vodovod

D. KANALIZACE A ČOV

D.1 Počet obyvatel připojených na ČOV

Počet připojených obyvatel					
2002	2005	2011	2018	2025	2030
0	0	0	0	0	0


D.2 Kanalizace – popis stávajícího stavu

Obec Větrušice nemá kanalizační systém, odpadní vody od 100 % trvale bydlících obyvatel jsou akumulovány v bezodtokových jímkách s vyvážením na ČOV Žatec.

D.3 Kanalizace – popis návrhového stavu

S ohledem na velikost obce Větrušice není investičně a provozně výhodné budovat kanalizační systém a ČOV. V cílovém roce 2030 budou veškeré odpadní vody akumulované v bezodtokových jímkách likvidovány na čistírně odpadních vod Žatec.

Mapa



Bodové objekty


Ke kartě nejsou přiřazeny žádné bodové objekty typu kanalizace

E. EKONOMICKÁ ČÁST

Předpokládané investiční náklady v letech 2018 - 2030 [tis. Kč]

Typ investice		
Vodovody	Kanalizace	Celkem
0,0	0,0	0,0

Mapa



F. VODOPRÁVNÍ ROZHODNUTÍ

Vodoprávní úřad	ČJ	Popis rozhodnutí	Výroky	Datum vydání	Soubory
-----------------	----	------------------	--------	--------------	---------