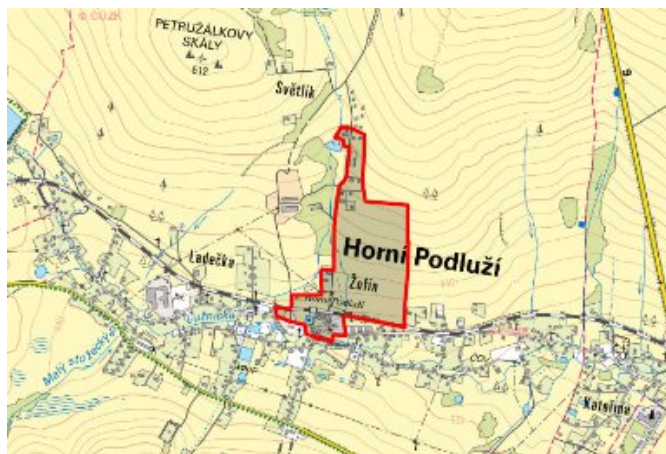


Horní Podluží - CZ042.3502.4215.0332.04

A. OBEC

Horní Podluží

Číslo obce PRVKUK	0332
Kód obce PRVKUK	CZ042.3502.4215.0332
Kód obce	562505
Číslo ORP (ČSÚ) Název ORP	744 (4215) Varnsdorf



Členění obce

Úplný kód části obce PRVKUK	Název části obce	Kód části obce PRVKUK	Kód části obce RÚIAN
CZ042.3502.4215.0332.04	Žofín	40787	407879

B. CHARAKTERISTIKA OBCE

B.1 Základní informace o obci

Místní část obce Horní Podluží - Žofín se nachází severovýchodně od Děčína poblíž Varnsdorfu, v nadmořské výšce 424,00 - 432,00 m n. m. Zástavba navazuje na jihu na Horní Podluží - je prakticky jeho součástí a na severu na rekreační osadu Světlík s rybníkem Světlík. Obcí protéká jeden místní potok. Jedná se o obec do 40 trvale žijících obyvatel se 4 rekreačními objekty. Zástavba rozptýlená podél místních komunikací, bydlení převážně individuální. Předpokládá se, že počet trvale bydlících obyvatel zůstane do r. 2015 na stejné úrovni.

B.2 Demografický vývoj

Bydlící obyvatelé	Počet bydlících obyvatel						
	2002	2005	2010	2015	2020	2025	2030
trvale bydlící	37	36	35	35	-	-	-
přechodně bydlící	12	12	13	15	-	-	-
celkem	49	48	48	50	-	-	-

C. VODOVODY

C.1 Počet obyvatel připojených na vodovod

Počet připojených obyvatel						
2002	2005	2010	2015	2020	2025	2030
0	0	0	0	-	-	-

C.2 Vodovody – popis stávajícího stavu

Obec je bez vodovodní sítě pro veřejnou potřebu. Zásobování pitnou vodou je individuální pomocí studní.

C.3 Vodovody – popis návrhového stavu

V obci se i nadále uvažuje s individuálním zásobováním pitnou vodou – domovní studny.

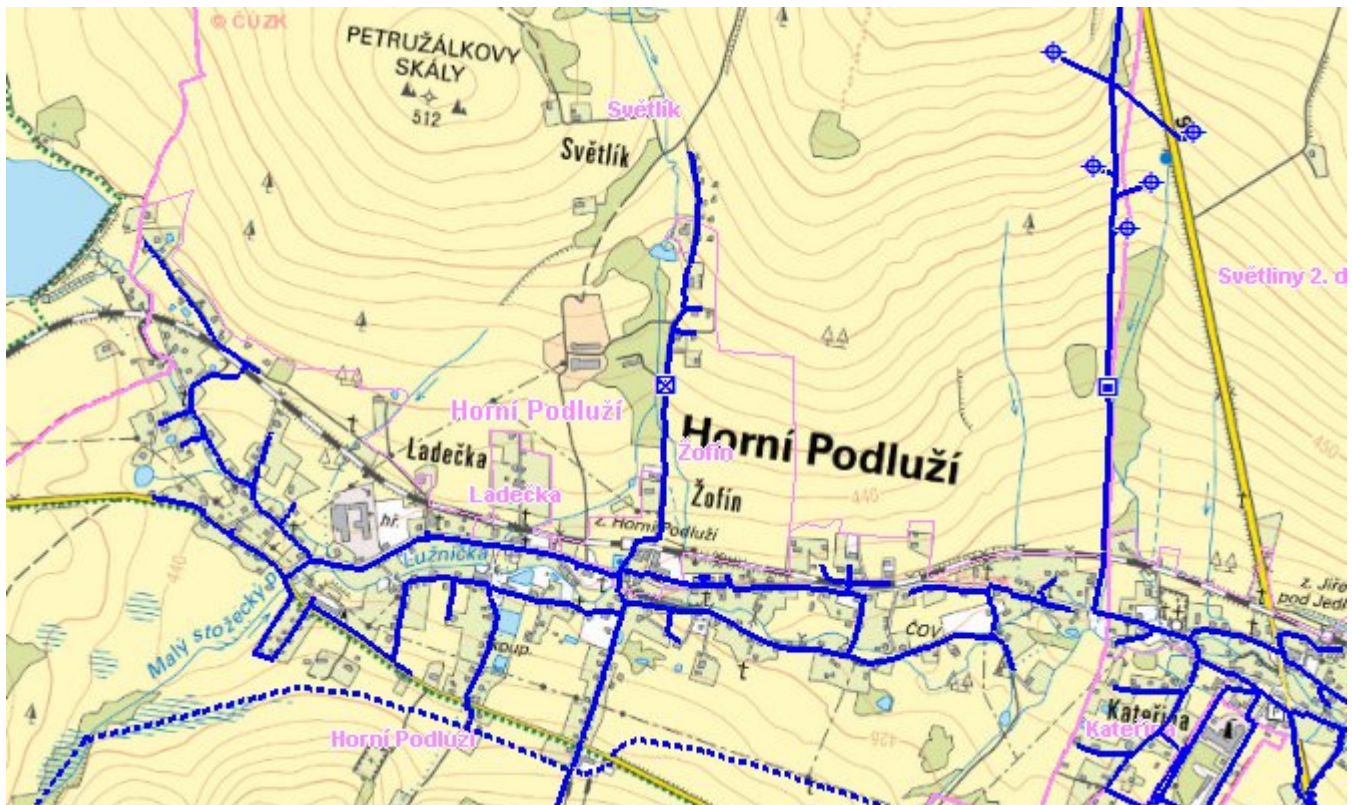
C.4 Nouzové zásobování vodou za krizové situace

Pro zajištění krizového zásobování vodou byly vytipovány na Děčínsku lokality Čertova voda, Dolní Žleb, Hřensko, Bynov DN 3a, DN 3b a Bělá. Dále je možno využívat zaměnitelnosti zdrojů s potřebnými technickými a provozními úpravami stávající vodovodní sítě.

Nouzové zásobování **pitnou vodou** bude zajišťováno dopravou pitné vody v množství maximálně 15 l/den×obyvatele cisternami v rámci závodu Severočeské vodovody a kanalizace, a.s. Zásobení pitnou vodou bude doplňováno balenou vodou.

Nouzové zásobování **užitkovou vodou** bude zajišťováno ze stávajících veřejných a domovních studní. Při využívání zdrojů pro zásobení užitkovou vodou se bude postupovat podle pokynů územně příslušného hygienika.

Mapa



Bodové objekty

Typ	Stav	Identifikátor	Popis	Objem	Objem - popis	Usnesení
Čerpací stanice	Stav					PRVK/2020

D. KANALIZACE A ČOV

D.1 Počet obyvatel připojených na ČOV

Počet připojených obyvatel						
2002	2005	2010	2015	2020	2025	2030
0	0	0	0	-	-	-

D.2 Kanalizace – popis stávajícího stavu

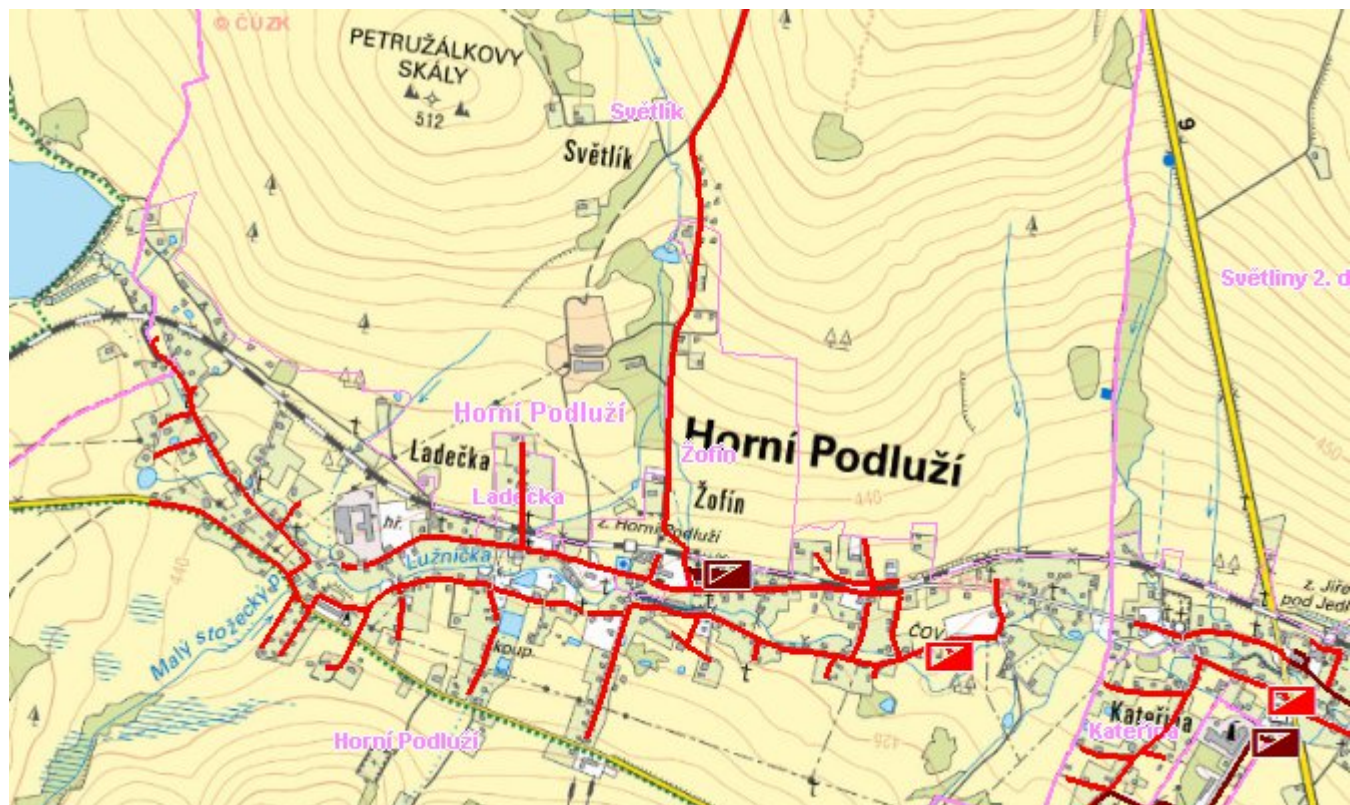
Obec Žofín nemá vybudovanou kanalizační síť. 50% splaškových vod je odváděno do bezodtokových jímek s vyvážení na ČOV Varnsdorf (12 km) a 50% do septiků s přepadem do vodoteče.

Dešťové vody jsou odváděny pomocí příkopů, struh a příkopů do povrchových vod nebo vsakovány do terénu.

D.3 Kanalizace – popis návrhového stavu

V obci i nadále uvažuje s individuálním čištěním odpadních vod. . Pomocí bezodtokových jímek s odvozem splašků na ČOV Varnsdorf, domovních čistíren odpadních vod, nebo septiků s dočišťovacím stupněm.

Mapa



Bodové objekty

Ke kartě nejsou přiřazeny žádné bodové objekty typu kanalizace

E. EKONOMICKÁ ČÁST

Předpokládané investiční náklady v letech 2015 - 2030 [tis. Kč]

Typ investice		
Vodovody	Kanalizace	Celkem
0,0	440,0	440,0

Mapa

