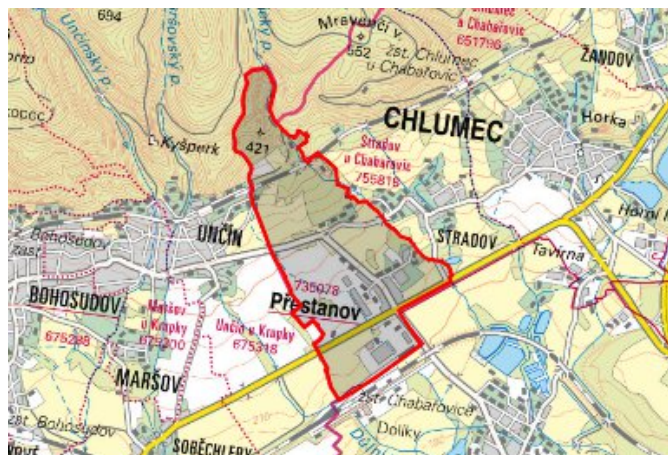


# Přestanov - CZ042.3510.4214.0319.01

## A. OBEC

### Přestanov

<b>Číslo obce PRVKUK</b>	0319
<b>Kód obce PRVKUK</b>	CZ042.3510.4214.0319
<b>Kód obce</b>	530620
<b>Číslo ORP (ČSÚ)</b> <b>Název ORP</b>	922 (4214) Ústí nad Labem



### Členění obce

<b>Úplný kód části obce PRVKUK</b>	<b>Název části obce</b>	<b>Kód části obce PRVKUK</b>	<b>Kód části obce RÚIAN</b>
CZ042.3510.4214.0319.01	Přestanov	13507	135071

## B. CHARAKTERISTIKA OBCE

### B.1 Základní informace o obci

Obec Přestanov leží severozápadně od Ústí nad Labem ve východním okraji Mostecké pánve v nadmořské výšce 215 – 230 m n. m. Svým územím obec zasahuje do ochranných pásem vodních zdrojů Přestanov prameniště a prameniště. Jedná se o obec, kde žije do 300 trvale bydlících obyvatel a jsou zde 4 rekreační objekty. Zástavba rodinnými a bytovými domy je soustředěná podél hlavní silnice a místních komunikací. Obcí protéká Důlní potok, který náleží do povodí Labe, je zde rybník a požární nádrž. Území obce nezasahuje do žádného ochranného pásma. V obci jsou pracovní příležitosti. Předpokládá se výrazný nárůst počtu obyvatel.

## B.2 Demografický vývoj

Bydlící obyvatelé	Počet bydlících obyvatel						
	2002	2005	2010	2015	2020	2025	2030
trvale bydlící	290	361	480	600	-	-	-
přechodně bydlící	14	14	14	14	-	-	-
<b>celkem</b>	<b>304</b>	<b>375</b>	<b>494</b>	<b>614</b>	-	-	-

## C. VODOVODY

### C.1 Počet obyvatel připojených na vodovod

Počet připojených obyvatel						
2002	2005	2010	2015	2020	2025	2030
286	356	473	592	-	-	-

### C.2 Vodovody – popis stávajícího stavu

Obec Přestanov je zásobována vodou ze skupinového vodovodu Chabařovice SK-UL.021 vodovodem SK-UL.021.2. Zdrojem vody je VDJ Přestanov – 1 x 150 m<sup>3</sup> (255,50 / 259,72 m n. m.), do které přitéká voda z prameniště Chabařovice. VDJ Přestanov je dále dotován vodou z vodárenské soustavy Fláje. Na vodovod je napojeno 99 % obyvatel. Majitelem vodárenského zařízení je Severočeská vodárenská společnost a.s. a majetek provozují Severočeské vodovody a kanalizace, a.s.

### C.3 Vodovody – popis návrhového stavu

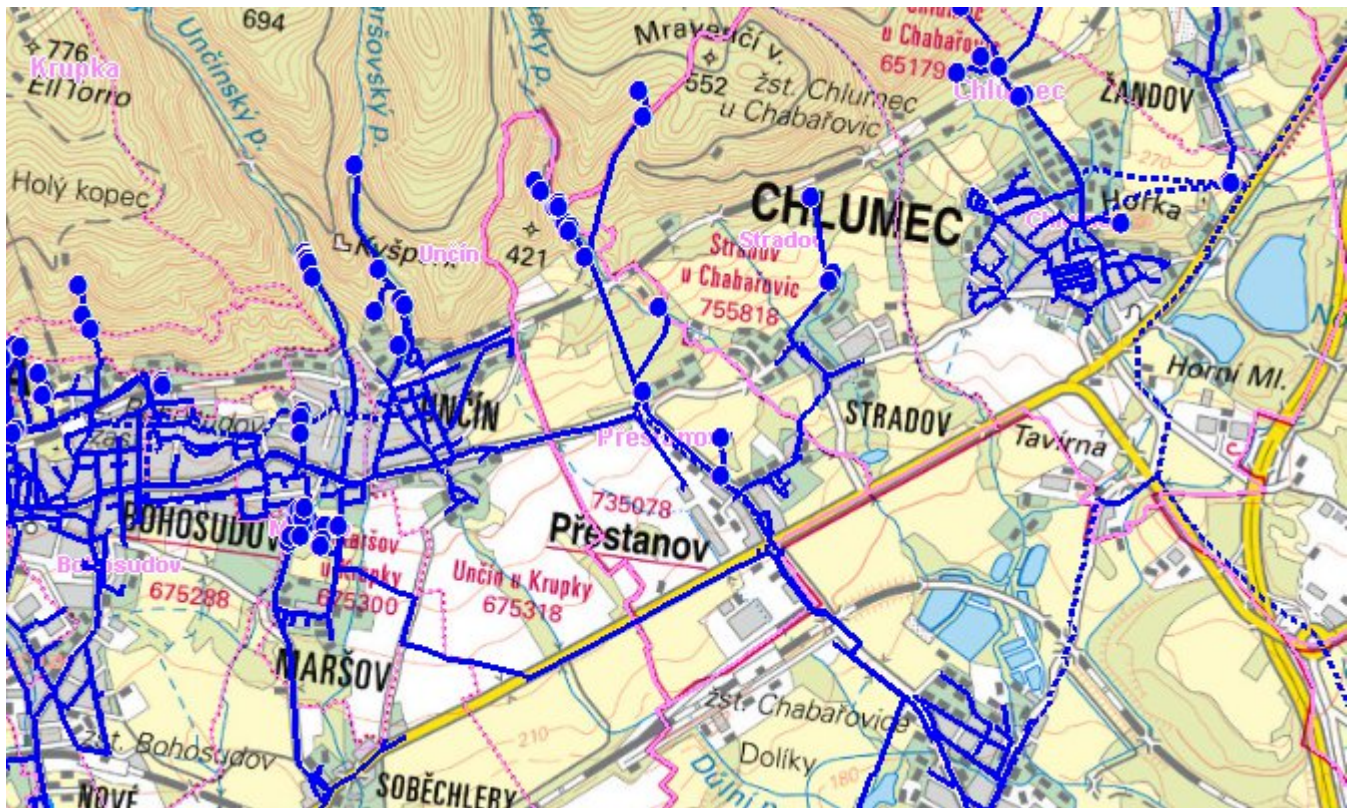
Vodovod je v celém rozsahu zástavby bez větších provozních problémů. Do budoucna se uvažuje s postupnou rekonstrukcí.

### C.4 Nouzové zásobování vodou za krizové situace

Pro zajištění krizového zásobování pitnou vodou jsou vytipovány zdroje Ostrov, Sebužín, Tlučeň. Nouzové zásobování **pitnou vodou** bude zajišťováno dopravou pitné vody v množství maximálně 15 l/den x obyvatel cisternami v rámci závodu Severočeské vodovody a kanalizace, a.s. Nouzové zásobení pitnou vodou bude možno doplňovat balenou vodou.

Nouzové zásobování **užitkovou vodou** bude zajišťováno z veřejného vodovodu. Při využívání zdrojů pro zásobení užitkovou vodou se bude postupovat podle pokynů územně příslušného hygienika.

## Mapa



## Bodové objekty

Typ	Stav	Identifikátor	Popis	Objem	Objem - popis	Usnesení
Vodojem zemní	Stav	VDJ.UL 021/1	VDJ-PŘESTANOV	150	150 m3	PRVK\2004
Vodojem zemní	Stav	VDJ.UL 021/2	VDJ-CHABAŘOVICE	800	800 m3	PRVK\2004
Vodní zdroj	Stav	ZD.UL 021/2		0		PRVK\2004
Vodní zdroj	Stav	ZD.UL 021/2		0		PRVK\2004
Vodní zdroj	Stav	ZD.UL 021/2		0		PRVK\2004
Vodní zdroj	Stav	ZD.UL 021/2		0		PRVK\2004
Vodní zdroj	Stav	ZD.UL 021/2		0		PRVK\2004
Vodní zdroj	Stav	ZD.UL 021/1		0		PRVK\2004
Vodní zdroj	Stav	ZD.UL 021/2		0		PRVK\2004
Vodní zdroj	Stav	ZD.UL 021/2		0		PRVK\2004
Vodní zdroj	Stav	ZD.UL 021/2		0		PRVK\2004



# D. KANALIZACE A ČOV

## D.1 Počet obyvatel připojených na ČOV

Počet připojených obyvatel						
2002	2005	2010	2015	2020	2025	2030
0	0	0	600	-	-	-

## D.2 Kanalizace – popis stávajícího stavu

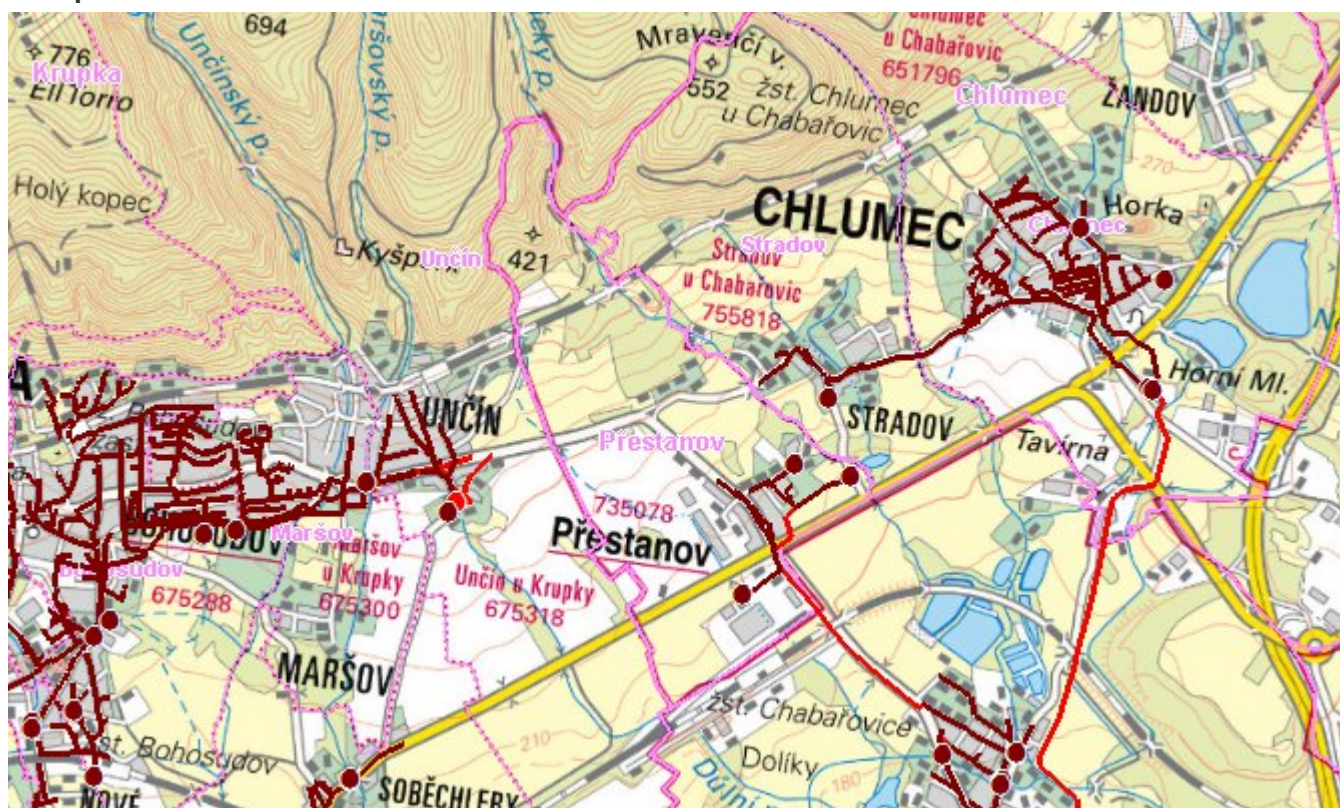
Obec Přestanov má jednotnou kanalizační síť K-UL.011-J.N. Odpadní vody od 90 % trvale bydlících obyvatel jsou předčištěny v septicích s vypouštěním do kanalizace a 10 % trvale bydlících obyvatel likviduje odpadní vody v domovních mikročistiřnách.

Majitelem kanalizace je SVS a.s a provozovatelem jsou Severočeské vodovody a kanalizace, a.s.

## D.3 Kanalizace – popis návrhového stavu

V letech 2007 - 2008 navrhujeme vybudování sběrače s odvedením odpadních vod na kanalizační systém obce Chabařovice DN 300 v délce 960 m a DN 400 v délce 260 m. Na tento sběrač napojit 100 % obyvatel.

## Mapa



## Bodové objekty

Typ	Stav	Identifikátor	Popis	Kapacita	Kapacita - popis	Usnesení
Čerpací stanice	Stav	CSOV.UL 011/1	ČSOV PŘESTANOV			PRVK\2004
Výústní objekt	Stav					PRVK\2004
Výústní objekt	Stav					PRVK\2004

## E. EKONOMICKÁ ČÁST

Předpokládané investiční náklady v letech 2015 - 2030 [tis. Kč]

Typ investice		
Vodovody	Kanalizace	Celkem
24,0	0,0	24,0

## Mapa

