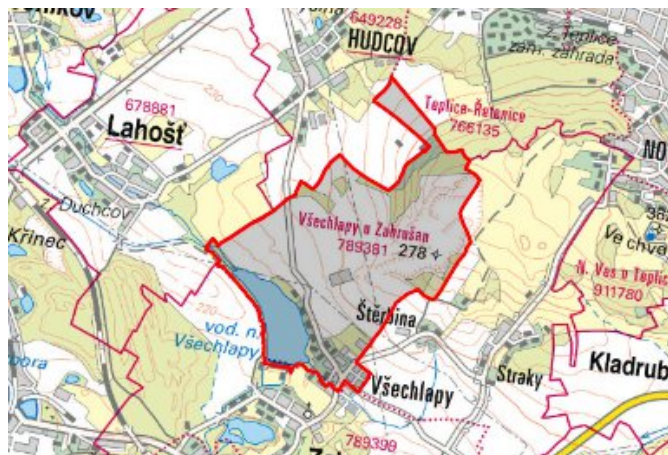


# Zabrušany - CZ042.3509.4213.0305.04

## A. OBEC

### Zabrušany

Číslo obce PRVKUK	0305
Kód obce PRVKUK	CZ042.3509.4213.0305
Kód obce	567868
Číslo ORP (ČSÚ) Název ORP	914 (4213) Teplice



### Členění obce

Úplný kód části obce PRVKUK	Název části obce	Kód části obce PRVKUK	Kód části obce RÚIAN
CZ042.3509.4213.0305.04	Všechlapy	40939	409391

## B. CHARAKTERISTIKA OBCE

### B.1 Základní informace o obci

Obec Všechlapy leží v hnědouhelné pánvi v údolí mezi Krušnými horami a Českým Středoohořím. Katastrální území celé obce se nachází v ochranném pásmu přírodních léčivých zdrojů Teplice - stupeň II.C. Zástavbu tvoří převážně rodinné domy situované podél komunikací. Obec se rozkládá v nadmořské výšce 220 - 230 m n. m. Jedná se o obec do 400 trvale bydlících obyvatel a jsou zde 2 rekreační objekty. Obcí protéká potok Bouřlivec a na území obce je vodní nádrž Všechlapy, které náleží do povodí Ohře. Nárůst obyvatelstva se nepředpokládá. V obci nejsou pracovní příležitosti.

### B.2 Demografický vývoj

Bydlící obyvatelé	Počet bydlících obyvatel						
	2002	2005	2010	2015	2020	2025	2030
trvale bydlící	306	308	311	315	-	-	-
přechodně bydlící	10	10	10	10	-	-	-
<b>celkem</b>	<b>316</b>	<b>318</b>	<b>321</b>	<b>325</b>	-	-	-

## C. VODOVODY

### C.1 Počet obyvatel připojených na vodovod

Počet připojených obyvatel						
2002	2005	2010	2015	2020	2025	2030
306	308	311	315	-	-	-

### C.2 Vodovody – popis stávajícího stavu

Obec Všechlapy je zásobována pitnou vodou z místního vodovodu Želénky OPMT.011 vodovodem OP-M-TP.011.1. Zdrojem vody je PK Všechlapy s ČS Všechlapy – 1 x 1500 m<sup>3</sup> (234,40 / 239,90 m n. m.), do které přitéká voda z Vodárenské soustavy Přísečnice. Na vodovod je napojeno 100 % obyvatel. Majitelem vodárenského zařízení je Severočeská vodárenská společnost a.s. a majetek provozují Severočeské vodovody a kanalizace, a.s.

### C.3 Vodovody – popis návrhového stavu

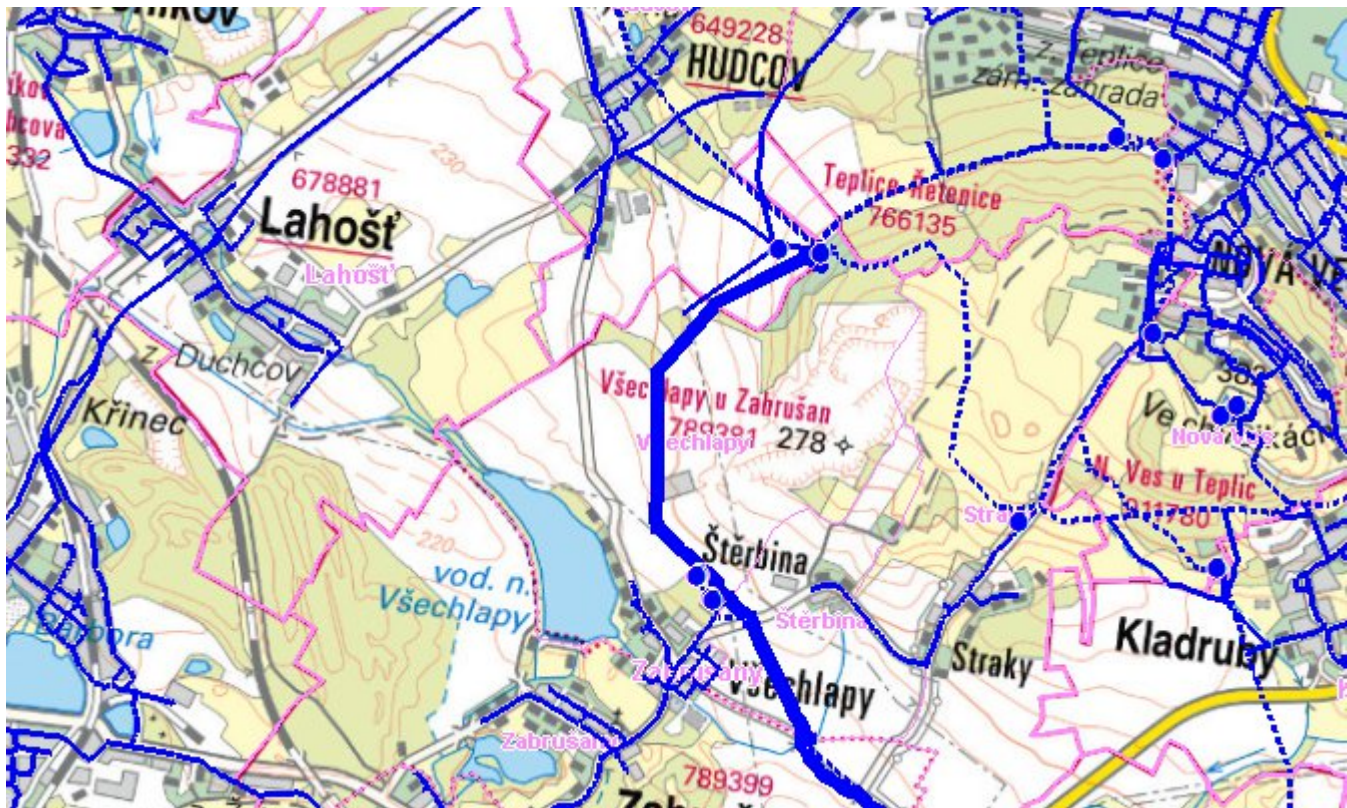
S ohledem na vysoké procento úniků vody z vodovodní sítě navrhujeme její postupnou rekonstrukci současně s výstavbou kanalizace.

### C.4 Nouzové zásobování vodou za krizové situace

Pro zajištění krizového zásobování pitnou vodou jsou vytipovány zdroje Staré Fláje a Dubí - štola. Nouzové zásobování **pitnou vodou** bude zajišťováno dopravou pitné vody v množství maximálně 15 l/den x obyvatele cisternami v rámci závodu Severočeské vodovody a kanalizace, a.s. Nouzové zásobení pitnou vodou bude možno doplňovat balenou vodou.

Nouzové zásobování **užitkovou vodou** bude zajišťováno z veřejného vodovodu. Při využívání zdrojů pro zásobení užitkovou vodou se bude postupovat podle pokynů územně příslušného hygienika.

## Mapa



## Bodové objekty

Typ	Stav	Identifikátor	Popis	Objem	Objem - popis	Usnesení
Vodojem	Stav	VDJ.TP 011/2	VDJ Všechlapy PK - VDJ.TP 011/2		1x1500m <sup>3</sup>	PRVK/2020
Čerpací stanice	Stav	CS.TP 011/1	ČS Všechlapy - CS.TP 011/1			PRVK/2020
Vodní zdroj	Stav	Všechlapy studna	zářezy, studna Všechlapy ZD.TP 011/1			PRVK/2020
Vodní zdroj	Stav	Všechlapy b	zářezy, studna Všechlapy ZD.TP 011/1			PRVK/2020
Vodní zdroj	Stav	Všechlapy a	zářezy, studna Všechlapy ZD.TP 011/1			PRVK/2020

# D. KANALIZACE A ČOV

## D.1 Počet obyvatel připojených na ČOV

Počet připojených obyvatel						
2002	2005	2010	2015	2020	2025	2030
0	0	0	0	-	-	-

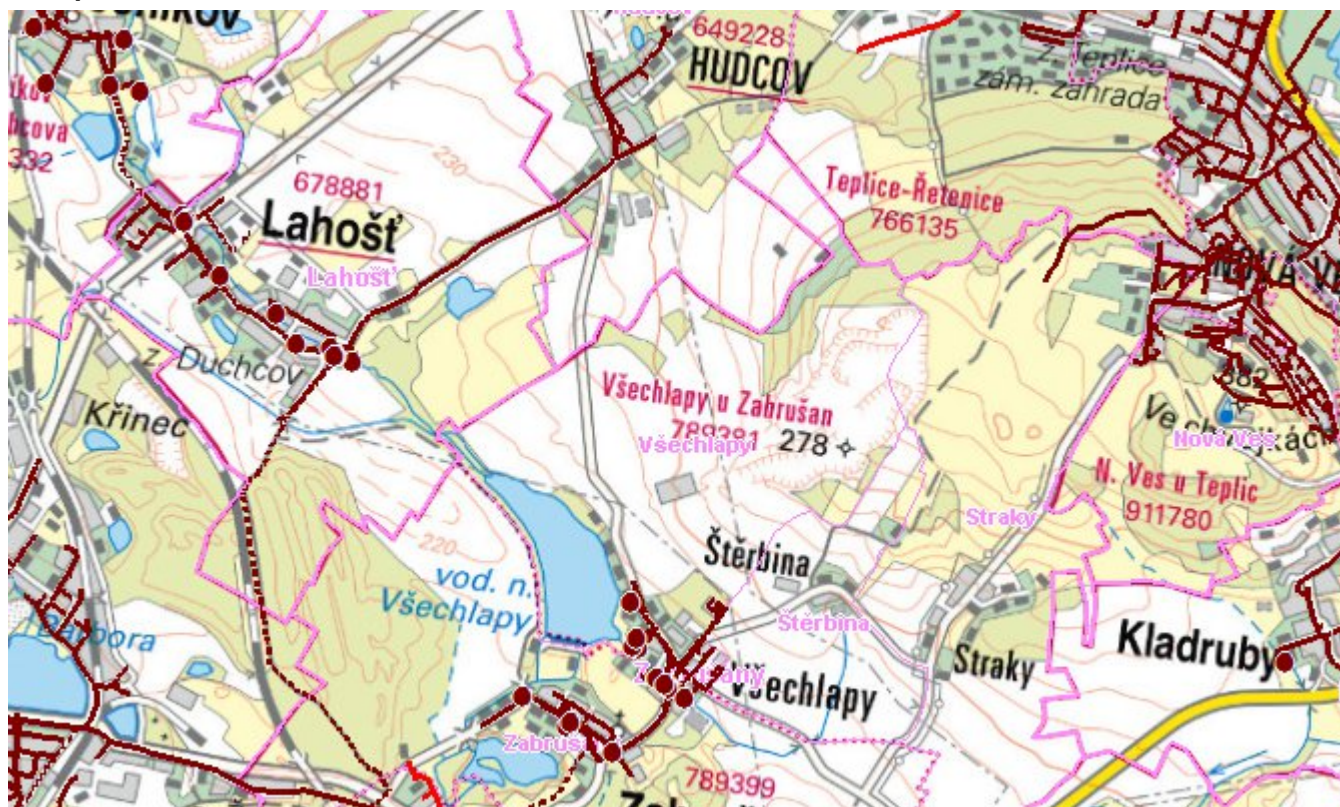
## D.2 Kanalizace – popis stávajícího stavu

Obec Všechlapy má jednotnou kanalizaci K-TP.035-J.N, do které jsou zaústěné septiky od 73 % trvale bydlících obyvatel, 2 % trvale bydlících obyvatel mají septiky se vsakováním, 1 % obyvatel má bezodtokové jímky s vyvážením na pole, 4 % mají bezodtokové jímky s vyvážením na ČOV Bílina a 20 % trvale bydlících obyvatel vypouští nečištěné odpadní vody do kanalizace. Majitelem kanalizace je Severočeská vodárenská společnost a.s. a majetek provozují Severočeské vodovody a kanalizace, a.s.

## D.3 Kanalizace – popis návrhového stavu

Po roce 2016 navrhujeme vybudovat splaškovou kanalizaci s přečerpáváním splašků do kanalizačního systému obce Zabušany. U nové výstavby budou po roce 2015 odpadní vody likvidovány v domovních ČOV.

## Mapa



## Bodové objekty

Typ	Stav	Identifikátor	Popis	Kapacita	Kapacita - popis	Usnesení
Čerpací stanice	Stav		Všechlapy - u zastávky			PRVK/2020
Čerpací stanice	Stav		Všechlapy - čp.8			PRVK/2020
Výústní objekt	Stav		Všechlapy čp.55-2			PRVK/2020
Výústní objekt	Stav		Všechlapy čp.55-1			PRVK/2020
Výústní objekt	Stav		Všechlapy, za vsí pod stromem			PRVK/2020
Výústní objekt	Stav		Všechlapy čp.73-2			PRVK/2020
Výústní objekt	Stav		Všechlapy čp.95			PRVK/2020
Výústní objekt	Stav		Všechlapy čp.73-1			PRVK/2020
Výústní objekt	Stav		Všechlapy, za vsí přes cestu			PRVK/2020

## E. EKONOMICKÁ ČÁST

Předpokládané investiční náklady v letech 2015 - 2030 [tis. Kč]

Typ investice		
Vodovody	Kanalizace	Celkem
8,0	0,0	8,0

# Mapa

