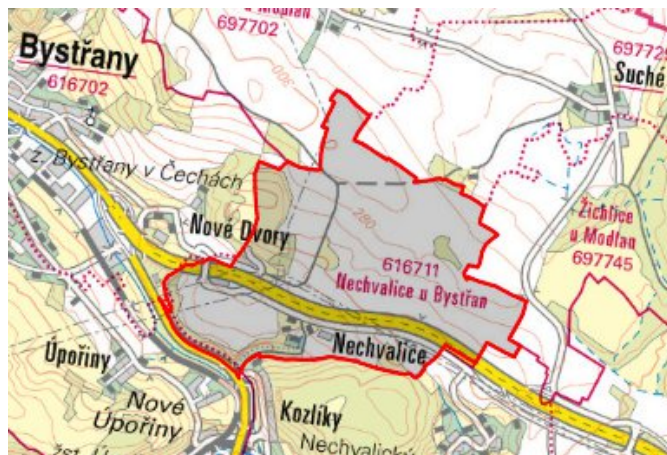


# Bystřany - CZ042.3509.4213.0283.02

## A. OBEC

### Bystřany

Číslo obce PRVKUK	0283
Kód obce PRVKUK	CZ042.3509.4213.0283
Kód obce	567477
Číslo ORP (ČSÚ) Název ORP	914 (4213) Teplice



### Členění obce

Úplný kód části obce PRVKUK	Název části obce	Kód části obce PRVKUK	Kód části obce RÚIAN
CZ042.3509.4213.0283.02	Nechvalice	01671	16713

## B. CHARAKTERISTIKA OBCE

### B.1 Základní informace o obci

Obec Nechvalice leží v teplické části Českého středohoří. Katastrální území celé obce se nachází v ochranném pásmu přírodních léčivých zdrojů Teplice – stupeň II.C. Zástavbu tvoří rodinné domy podél místní komunikace. Obec se rozkládá v nadmořské výšce 215 – 230 m n. m. Jedná se o obec do 10 trvale žijících obyvatel. Území náleží do povodí řeky Ohře. Do roku 2015 se předpokládá nárůst počtu obyvatel. V obci jsou omezené pracovní příležitosti.

### B.2 Demografický vývoj

Bydlící obyvatelé	Počet bydlících obyvatel						
	2002	2005	2010	2015	2020	2025	2030
trvale bydlící	10	11	13	16	-	-	-
přechodně bydlící	0	0	0	0	-	-	-
<b>celkem</b>	<b>10</b>	<b>11</b>	<b>13</b>	<b>16</b>	-	-	-

## C. VODOVODY

### C.1 Počet obyvatel připojených na vodovod

Počet připojených obyvatel						
2002	2005	2010	2015	2020	2025	2030
10	11	13	16	-	-	-

### C.2 Vodovody – popis stávajícího stavu

Obec Nechvalice je zásobována pitnou vodou ze skupinového vodovodu Bystřany OFSKTP.015 vodovodem OF-SK-TP.015.5. Zdrojem vody je VDJ Bystřany – 2 x 2500 m<sup>3</sup> (267,00 / 272,00 m n. m.), do kterého přitéká voda z přírodního řádu OC DN 700 vodárenské soustavy Fláje. Vzhledem k vyšším tlakům vody musí mít majitelé objektů osazeny redukční ventily.. Na vodovod je napojeno 100 % obyvatel. Majitelem vodárenského zařízení je Severočeská vodárenská společnost a.s. a majetek provozují Severočeské vodovody a kanalizace, a.s.

### C.3 Vodovody – popis návrhového stavu

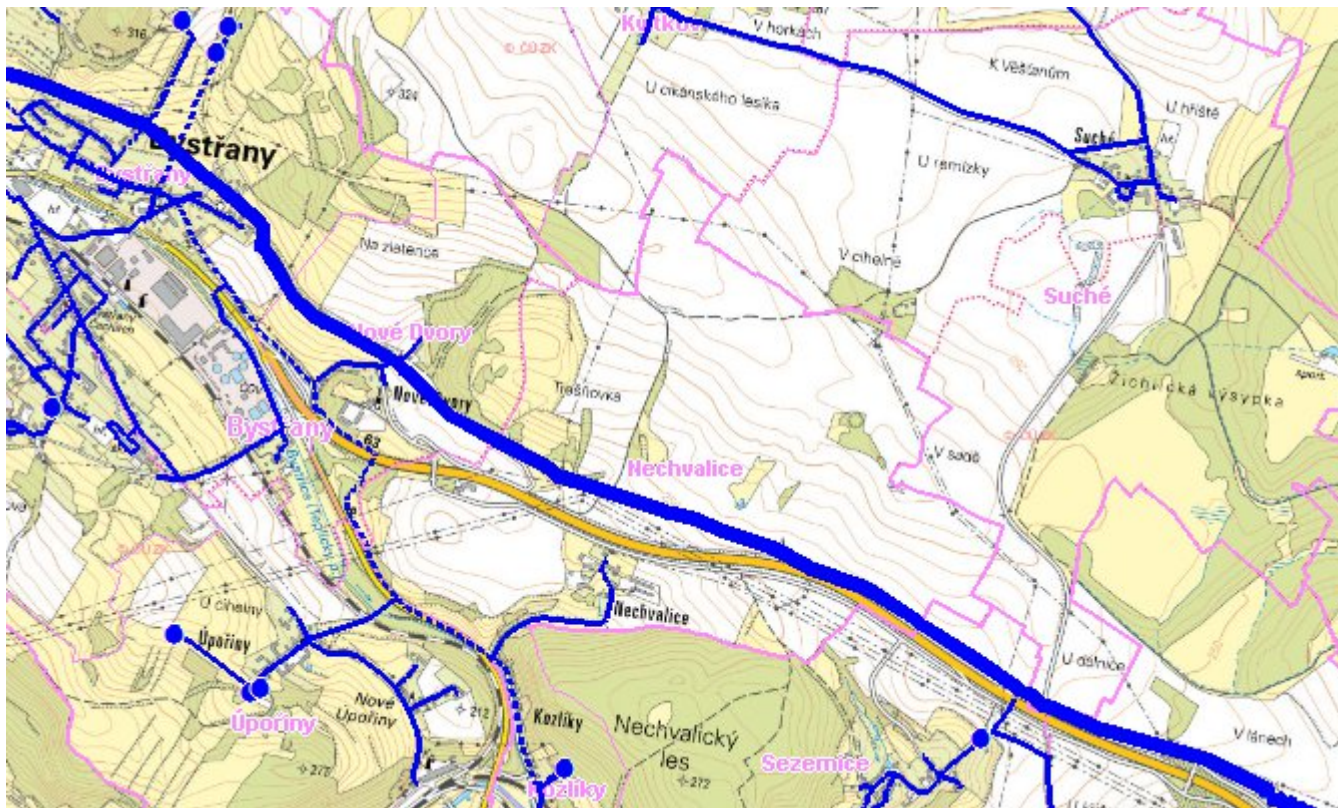
Vodovod byl vybudován v roce 2001 v celém rozsahu zástavby a je bezporuchový.

### C.4 Nouzové zásobování vodou za krizové situace

Pro zajištění krizového zásobování pitnou vodou jsou vytipovány zdroje Staré Fláje a Dubí - štola. Nouzové zásobování **pitnou vodou** bude zajišťováno dopravou pitné vody v množství maximálně 15 l/den x obyvatele cisternami v rámci závodu Severočeské vodovody a kanalizace, a.s. Nouzové zásobení pitnou vodou bude možno doplňovat balenou vodou.

Nouzové zásobování **užitkovou vodou** bude zajišťováno z veřejného vodovodu. Při využívání zdrojů pro zásobení užitkovou vodou se bude postupovat podle pokynů územně příslušného hygienika.

## Mapa



## Bodové objekty

Ke kartě nejsou přiřazeny žádné bodové objekty typu vodovod

## D. KANALIZACE A ČOV

### D.1 Počet obyvatel připojených na ČOV

Počet připojených obyvatel						
2002	2005	2010	2015	2020	2025	2030
0	0	0	0	-	-	-

### D.2 Kanalizace – popis stávajícího stavu

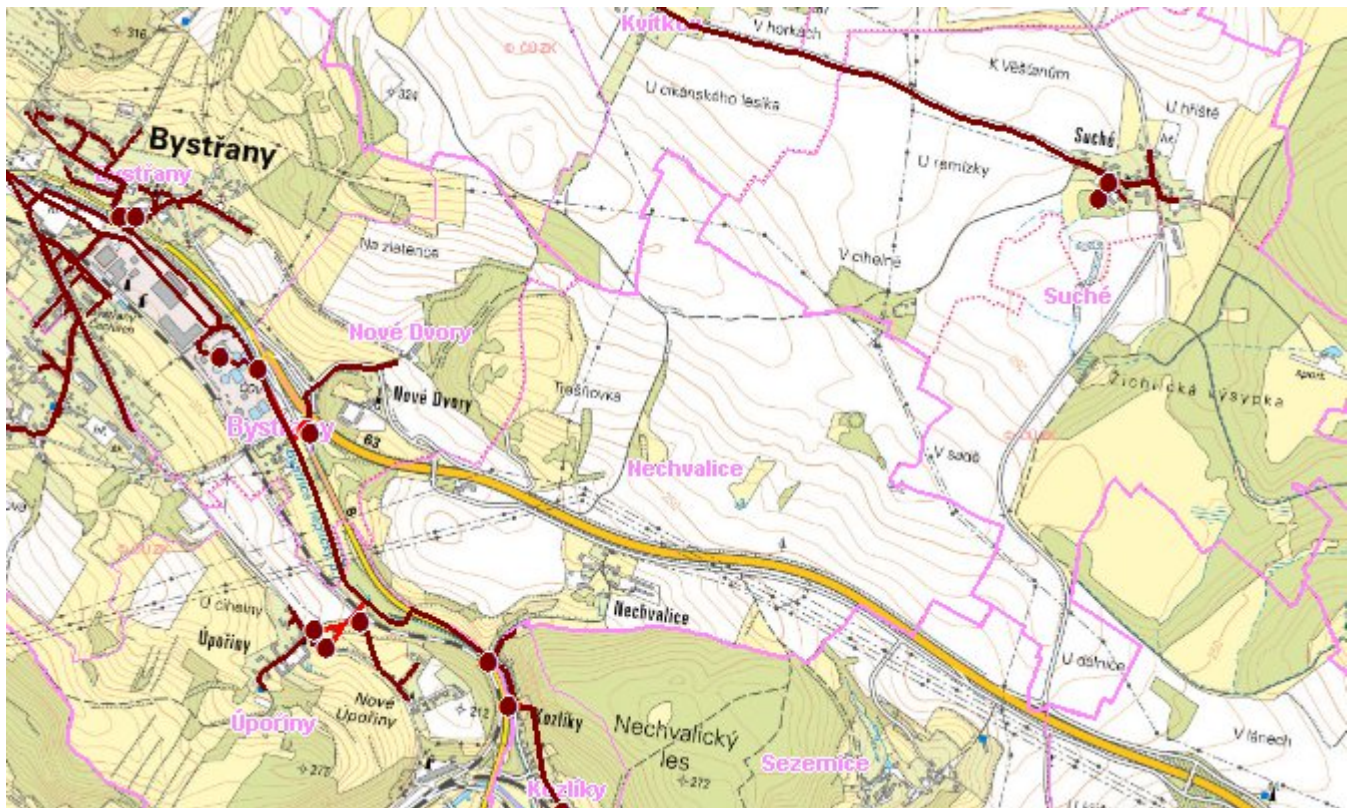
Obec Nechvalice nemá kanalizační síť. Odpadní vody od 100 % trvale bydlících obyvatel jsou zachycovány v septických se vsakováním.

### D.3 Kanalizace – popis návrhového stavu

S ohledem na velikost obce Nechvalice není investičně výhodné budovat kanalizační systém a ČOV. Proto po roce 2016 budou stávající septiky intenzifikovány na MČOV. U nové výstavby budou do roku 2015 odpadní vody čištěny v domovní ČOV.



## Mapa



## Bodové objekty

Ke kartě nejsou přiřazeny žádné bodové objekty typu kanalizace

## E. EKONOMICKÁ ČÁST

Předpokládané investiční náklady v letech 2015 - 2030 [tis. Kč]

Typ investice		
Vodovody	Kanalizace	Celkem
0,0	230,0	230,0

# Mapa

