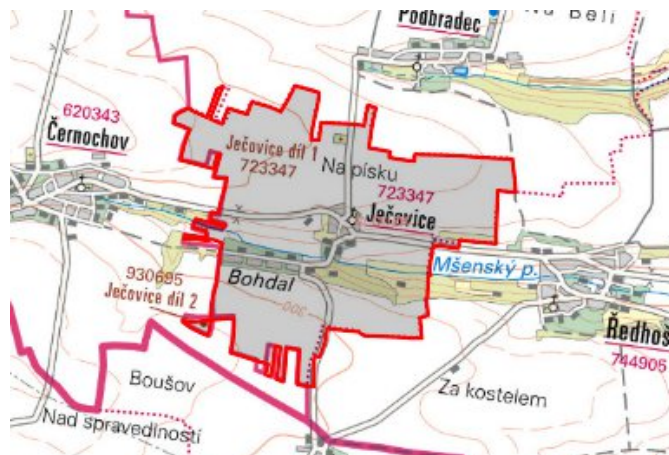


Mšené-lázně - CZ042.3506.4211.0258.03

A. OBEC

Mšené-lázně

Číslo obce PRVKUK	0258
Kód obce PRVKUK	CZ042.3506.4211.0258
Kód obce	565318
Číslo ORP (ČSÚ) Název ORP	841 (4211) Roudnice nad Labem



Členění obce

Úplný kód části obce PRVKUK	Název části obce	Kód části obce PRVKUK	Kód části obce RÚIAN
CZ042.3506.4211.0258.03	Ječovice	12334	123340

B. CHARAKTERISTIKA OBCE

B.1 Základní informace o obci

Místní část obce Mšené - lázně - Ječovice leží v jižní části litoměřického okresu, jižně od Libochovic. Trvale zde žije do 90 obyvatel a je zde 10 objektů využívaných pro rodinnou rekreaci. Zástavba je poměrně soustředěná, venkovského charakteru se zemědělskou výrobou - farma Lorenc. Rozkládá se v nadmořské výšce 265 - 292 m n.m., náleží do povodí řeky Ohře, 200 m jižně od zástavby protéká Mšenský potok. Svým územím Ječovice okrajově zasahují do ochranného pásma 2. stupně vodních zdrojů Evaň a vývěř Roudníček pro skupinový vodovod Libochovice. Nepředpokládá se výrazný rozvoj.

B.2 Demografický vývoj

Bydlící obyvatelé	Počet bydlících obyvatel						
	2002	2005	2010	2015	2020	2025	2030
trvale bydlící	81	81	83	85	-	-	-
přechodně bydlící	30	30	30	30	-	-	-
celkem	111	111	113	115	-	-	-

C. VODOVODY

C.1 Počet obyvatel připojených na vodovod

Počet připojených obyvatel						
2002	2005	2010	2015	2020	2025	2030
66	66	68	69	-	-	-

C.2 Vodovody – popis stávajícího stavu

Ječovice jsou zásobeny ze skupinového vodovodu Libochovice (SK-LT.017.9). Zdrojem vody je úpravná voda Brníkov. Voda je dopravována do věžového vodojemu Podbradec 200 m³ (317,43/311,00), odtud je voda zásobním řadem DN 100 přiváděna gravitačně přes Podbradec do Ječovic. Na vodovod je napojeno 81% obyvatel.

Vodovod je v majetku SVS a.s., provozovatelem jsou Severočeské vodovody a kanalizace, a.s.

C.3 Vodovody – popis návrhového stavu

Systém zásobení Ječovic se nebude v budoucnosti měnit.

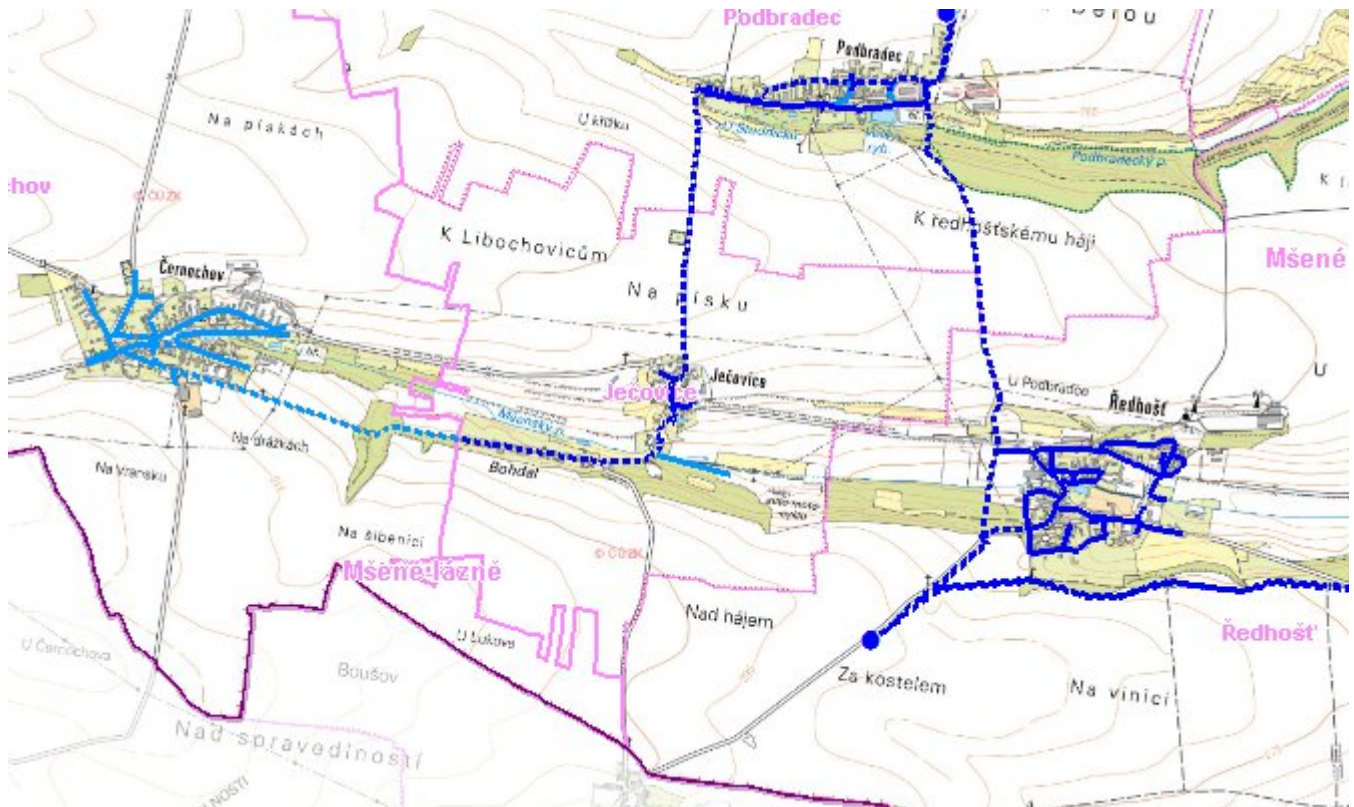
C.4 Nouzové zásobování vodou za krizové situace

Pro zajištění krizového zásobování pitnou vodou jsou vytipovány podzemní zdroje Vlastislav Kaple, Velké Žernoseky a vrty Malešov.

Nouzové zásobování **pitnou vodou** bude zajišťováno dopravou pitné vody v množství maximálně 15 l/den×obyvatele cisternami v rámci závodu Severočeské vodovody a kanalizace, a.s. Zásobení pitnou vodou bude doplňováno balenou vodou.

Nouzové zásobování **užitkovou vodou** bude zajišťováno z vodovodu pro veřejnou potřebu. Při využívání zdrojů pro zásobení užitkovou vodou se bude postupovat podle pokynů územně příslušného hygienika.

Mapa



Bodové objekty

Ke kartě nejsou přiřazeny žádné bodové objekty typu vodovod

D. KANALIZACE A ČOV

D.1 Počet obyvatel připojených na ČOV

Počet připojených obyvatel						
2002	2005	2010	2015	2020	2025	2030
0	0	0	0	-	-	-

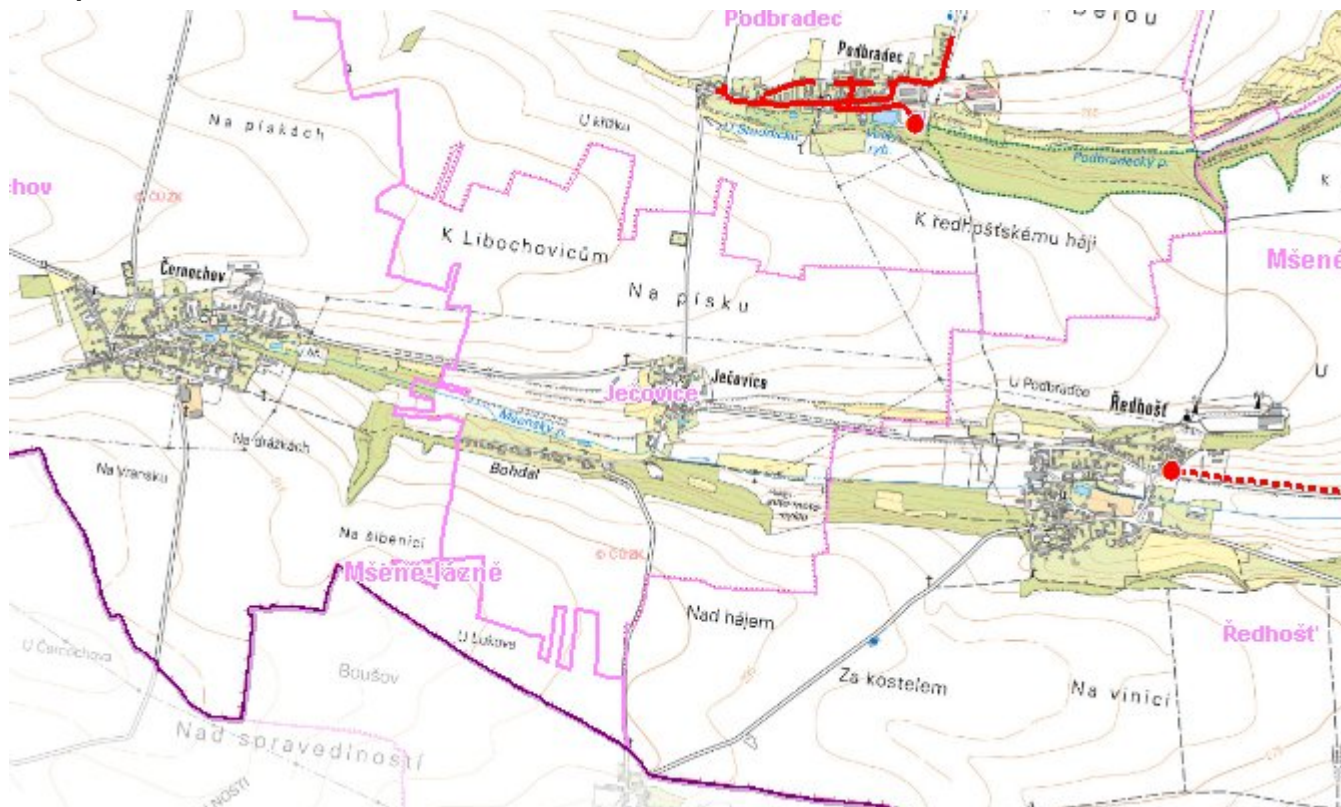
D.2 Kanalizace – popis stávajícího stavu

V místní části obce Mšené - lázně - Ječovice není v současnosti vybudovaný systém veřejné kanalizace. Splaškové vody jsou zachycovány v bezodtokových jímkách (100%), odtud se vyvážejí na ČOV Mšené - lázně do vzdálenosti 6 km nebo na ČOV Roudnice nad Labem. Dešťové vody jsou odváděny pomocí příkopů, struh a propustků do recipientů a nebo jsou vsakovány do terénu.

D.3 Kanalizace – popis návrhového stavu

S ohledem na velikost místní části není investičně a provozně výhodné budovat čistírnu odpadních vod a kanalizační síť. Navrhujeme řešit problematiku výstavbou mikročistíren a rekonstrukcí akumulčních jímek pro zachycování odpadních vod. V cílovém roce 2015 budou veškeré odpadní vody akumulované v bezodtokových jímkách likvidovány na čistírně odpadních vod obce Budyně nad Ohří nebo ČOV Roudnice nad Labem. Likvidace kalu z mikročistíren bude na ČOV Roudnice nad Labem.

Mapa



Bodové objekty

Ke kartě nejsou přiřazeny žádné bodové objekty typu kanalizace

E. EKONOMICKÁ ČÁST

Předpokládané investiční náklady v letech 2015 - 2030 [tis. Kč]

Typ investice		
Vodovody	Kanalizace	Celkem
0,0	2 480,0	2 480,0

Mapa

