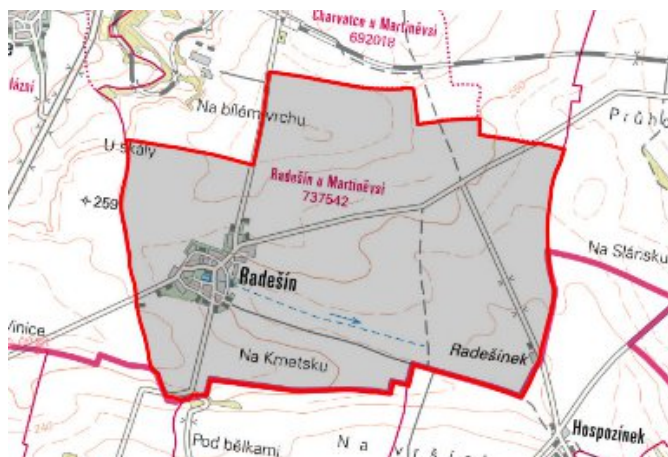


Martiněves - CZ042.3506.4211.0256.04

A. OBEC

Martiněves

Číslo obce PRVKUK	0256
Kód obce PRVKUK	CZ042.3506.4211.0256
Kód obce	565253
Číslo ORP (ČSÚ) Název ORP	841 (4211) Roudnice nad Labem



Členění obce

Úplný kód části obce PRVKUK	Název části obce	Kód části obce PRVKUK	Kód části obce RÚIAN
CZ042.3506.4211.0256.04	Radešín	13754	137545

B. CHARAKTERISTIKA OBCE

B.1 Základní informace o obci

Místní část obce Martiněves - Radešín leží v jižní části litoměřického okresu, u hranic Středočeského kraje. Trvale zde žije do 230 obyvatel, je zde 36 objektů využívaných pro rodinnou rekreaci. Zástavba je poměrně soustředěná venkovského charakteru v zemědělské oblasti, rozkládá se v nadmořské výšce 246 - 256 m n.m. Území náleží do povodí řeky Vltavy. Jsou zde 2 vodní nádrže a východně od zástavby protéká místní vodoteč. Svým územím Radešín částečně zasahuje do CHOPAV Severočeská křída. Výrazný rozvoj se nepředpokládá.

B.2 Demografický vývoj

Bydlící obyvatelé	Počet bydlících obyvatel						
	2002	2005	2010	2015	2020	2025	2030
trvale bydlící	227	236	253	270	-	-	-
přechodně bydlící	150	150	150	150	-	-	-
celkem	377	386	403	420	-	-	-

C. VODOVODY

C.1 Počet obyvatel připojených na vodovod

Počet připojených obyvatel						
2002	2005	2010	2015	2020	2025	2030
227	236	253	270	-	-	-

C.2 Vodovody – popis stávajícího stavu

Místní část obce Martiněves - Radešín je zásobena ze skupinového vodovodu Martiněves (SK-LT.018.3). Skupinový vodovod Martiněves zásobuje obec Martiněves, Charvatce a Radešín. Zdrojem jsou zářezy Martiněves (Za tratí) a Martiněves - vývěr (Močidla). Oba zářezy jsou svedeny do čerpací jímky, z které se přes Martiněves čerpá pitná voda do věžového vodojemu Martiněves 150 m³ (291,10/285,10). Z tohoto vodojemu je zásobním řadem AC 125 zásobována obec Charvatce a Radešín. Dle vyhlášky 376/2000 Sb. jsou zářezy Martiněves nekvalitní v parametrech SO₄.

Zásobní síť pokrývá celé zastavěné území, zásobuje 100% obyvatel.

Vodovod je z roku 1964, je v majetku SVS a.s., provozovatelem jsou Severočeské vodovody a kanalizace, a. s.

C.3 Vodovody – popis návrhového stavu

Systém zásobení Radešína se nebude v budoucnosti měnit.

Je nutné provést výměnu všech azbestocementových řadů.

Pokud budou v budoucnu vznikat potíže v zásobování vzhledem k objemu stávající akumulace a kvality zdrojů, bude výhledově možné skupinu propojit s vodovodem Mšené-lázně, který náleží do skupinového vodovodu Libochovice.

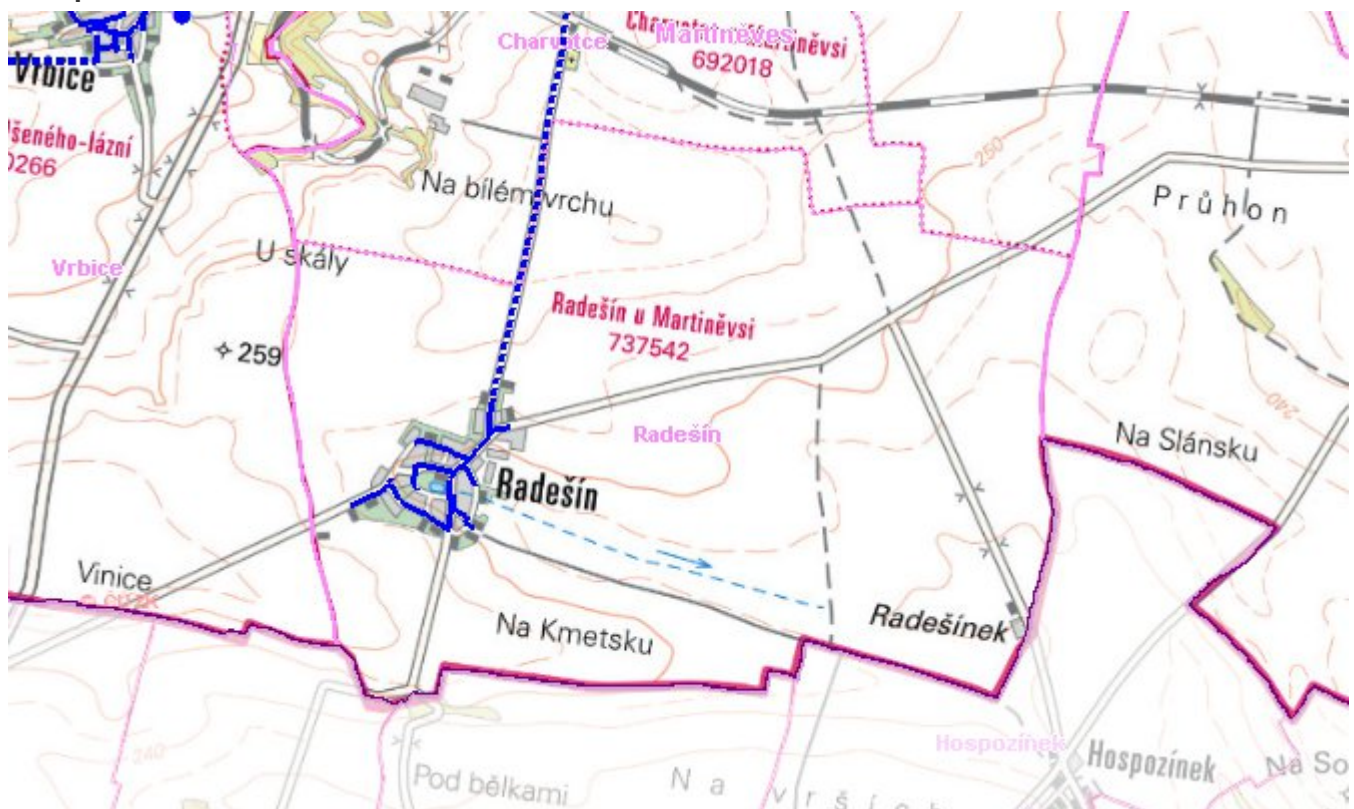
C.4 Nouzové zásobování vodou za krizové situace

Pro zajištění krizového zásobování pitnou vodou jsou vytipovány podzemní zdroje Vlastislav Kaple, Velké Žernoseky a vrty Malešov.

Nouzové zásobování **pitnou vodou** bude zajišťováno dopravou pitné vody v množství maximálně 15 l/den×obyvatele cisternami v rámci závodu Severočeské vodovody a kanalizace, a.s. Zásobení pitnou vodou bude doplňováno balenou vodou.

Nouzové zásobování **užitkovou vodou** bude zajišťováno z vodovodu pro veřejnou potřebu. Při využívání zdrojů pro zásobení užitkovou vodou se bude postupovat podle pokynů územně příslušného hygienika.

Mapa



Bodové objekty

Ke kartě nejsou přiřazeny žádné bodové objekty typu vodovod

D. KANALIZACE A ČOV

D.1 Počet obyvatel připojených na ČOV

Počet připojených obyvatel						
2002	2005	2010	2015	2020	2025	2030
0	0	0	267	-	-	-

D.2 Kanalizace – popis stávajícího stavu

V místní části obce Martiněves - Radešíně není v současnosti vybudovaný systém kanalizace. Splaškové vody jsou zachycovány v bezodtokových jímkách (100%), odkud se vyvázejí na zemědělsky využívané pozemky.

Dešťové vody jsou odváděny pomocí příkopů, struh a propustků do místní vodoteče a nebo jsou vsakovány do terénu.

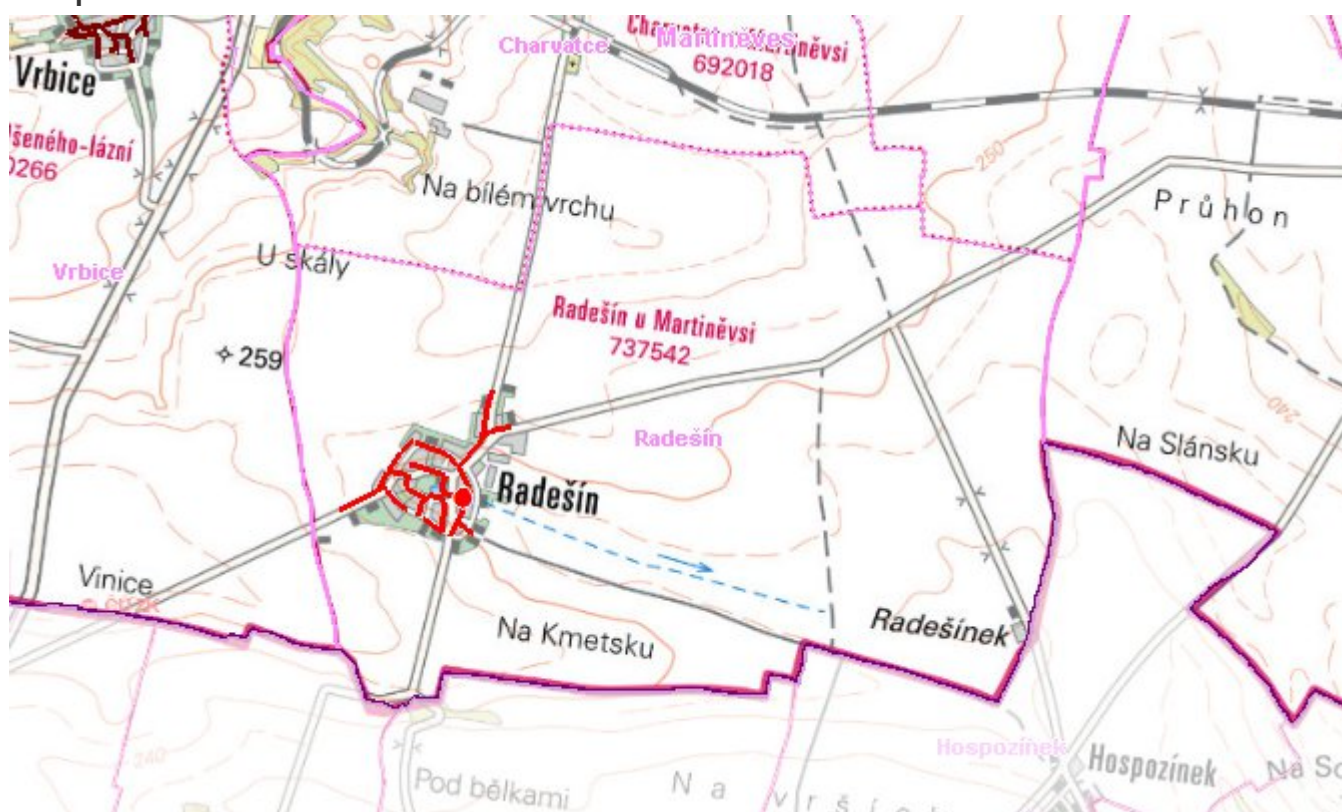
D.3 Kanalizace – popis návrhového stavu

V místní části obce Martiněves – Radešíně je uvažováno s výstavbou nové kanalizační sítě. Doporučovaná varianta C studie se zabývá možností vybudování souvislé kanalizační sítě v obci Martiněves, Charvatce a Radešín, která bude navzájem propojená čerpacími stanicemi v obcích Martiněves a Radešín, které budou čerpat splaškové odpadní vody do kanalizačního systému v obci Charvatce. Obec Charvatce bude napojena pomocí kanalizačního přivaděče na kanalizaci v obci Mšené - lázně.

V obci je navržena větvená stoková kanalizační síť, skládající se z jedné hlavní větve a 11 větví vedlejších. Celková délka této sítě bude 5,273 km (2,335 km – výtlak V3) a bude na ní vybudováno celkem 85 revizních šachet. Hlavní stoka A bude ukončena na čerpací stanici splaškových odpadních vod. Celkem bude možno odkanalizovat výhledově cca 250 EO.

Z jednoho objektu se budou odpadní vody odvážet fekálními vozy k likvidaci na centrální obce Mšené – lázně nebo ČOV Roudnice nad Labem.

Mapa



Bodové objekty

Typ	Stav	Identifikátor	Popis	Kapacita	Kapacita - popis	Usnesení
Čerpací stanice	Návrh					PRVK\2004

E. EKONOMICKÁ ČÁST

Předpokládané investiční náklady v letech 2015 - 2030 [tis. Kč]

Typ investice		
Vodovody	Kanalizace	Celkem
0,0	0,0	0,0

Mapa

