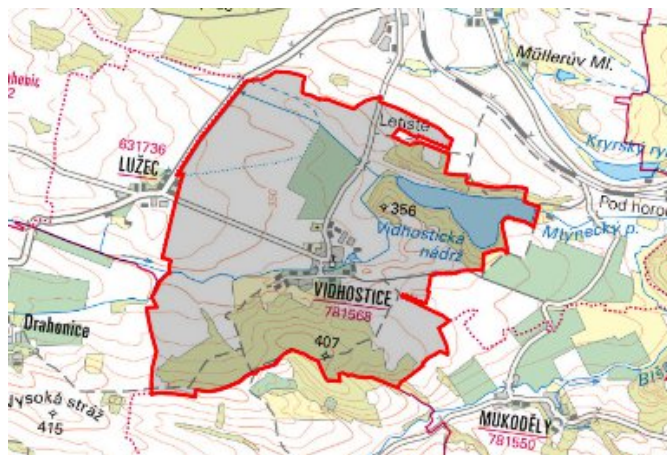


Vroutek - CZ042.3507.4210.0236.07

A. OBEC

Vroutek

Číslo obce PRVKUK	0236
Kód obce PRVKUK	CZ042.3507.4210.0236
Kód obce	566934
Číslo ORP (ČSÚ) Název ORP	868 (4210) Podbořany



Členění obce

Úplný kód části obce PRVKUK	Název části obce	Kód části obce PRVKUK	Kód části obce RÚIAN
CZ042.3507.4210.0236.07	Vidhostice	18156	181561

B. CHARAKTERISTIKA OBCE

B.1 Základní informace o obci

Obec Vidhostice leží v údolí mezi Doupovskými horami a Rakovnickou pahorkatinou. Zástavba je tvořena rodinnými domy podél komunikací. Obec se rozkládá v nadmořské výšce 335,00 – 340,00 m n. m. Jedná se o obec do 100 trvale bydlících obyvatel s 16 rekreačními objekty. Obcí protéká Mlýnecký potok. Obec náleží do povodí řeky Ohře. V budoucnu se nepředpokládá výrazný rozvoj obce ani nárůst trvale bydlících obyvatel. V obci jsou pracovní příležitosti a to převážně v zemědělství.

B.2 Demografický vývoj

Bydlící obyvatelé	Počet bydlících obyvatel						
	2002	2005	2010	2015	2020	2025	2030
trvale bydlící	96	93	88	84	-	-	-
přechodně bydlící	39	39	39	39	-	-	-
celkem	135	132	127	123	-	-	-

C. VODOVODY

C.1 Počet obyvatel připojených na vodovod

Počet připojených obyvatel						
2002	2005	2010	2015	2020	2025	2030
59	61	64	68	-	-	-

C.2 Vodovody – popis stávajícího stavu

Obec Vidhostice je zásobována vodou ze skupinového vodovodu Vroutek OK-SK-LN.004 vodovodem OK-SK-LN.004.2 z rozvodné sítě obce Vroutek zásobované z VDJ Vroutek – 1 x 150 m³ (371,50 / 375,50 m n. m.), který je zásobován z přívodního řadu DN 300 vodárenské soustavy Karlovy Vary z ÚV Žlutice. Vodovodem je zásobováno 61 % trvale bydlících obyvatel, 39 % trvale bydlících obyvatel je zásobováno pitnou vodou z domovních studní. Majitelem vodárenského zařízení je Obec Vroutek a majetek provozují Severočeské vodovody a kanalizace, a.s.

C.3 Vodovody – popis návrhového stavu

Vodovod je v celém rozsahu zástavby z roku 2001 bez provozních problémů.

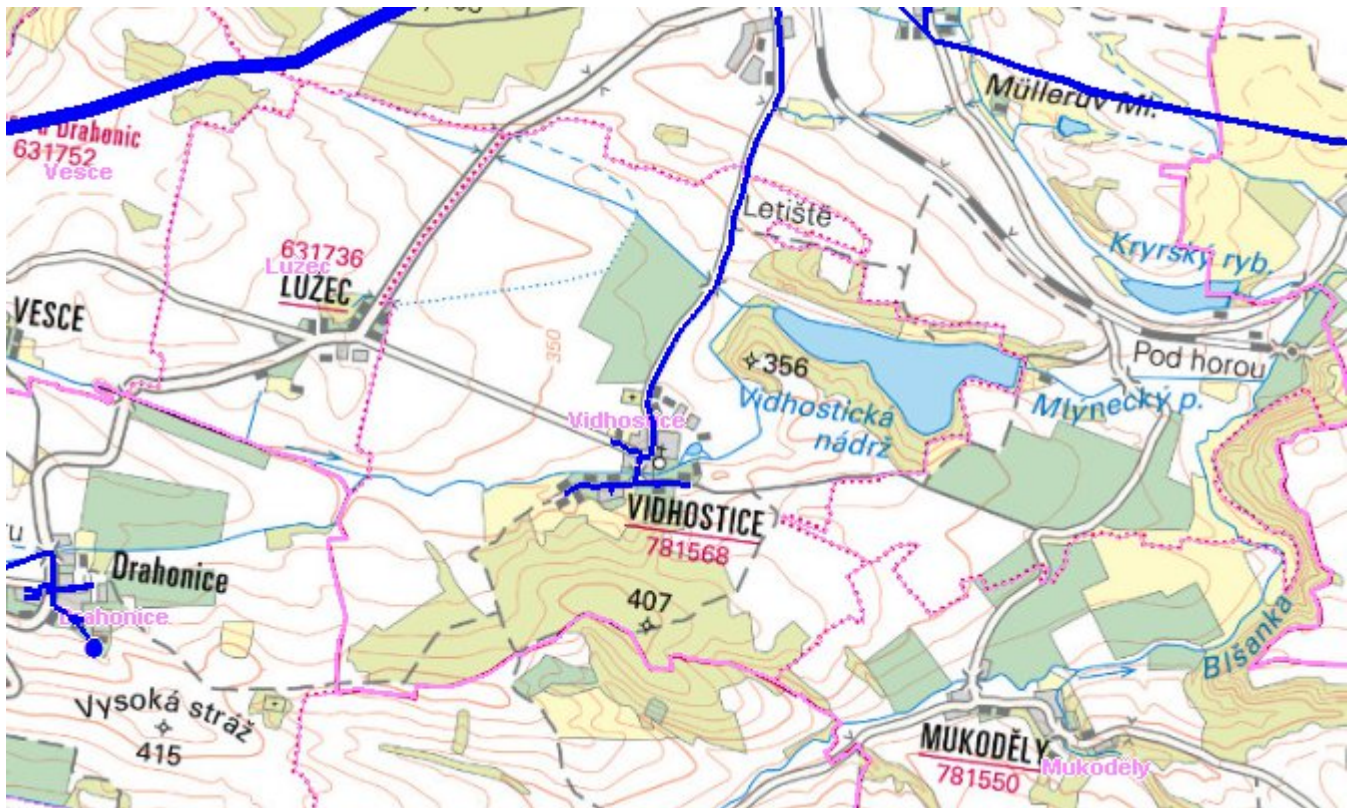
C.4 Nouzové zásobování vodou za krizové situace

Pro zajištění krizového zásobování vodou byly vytipovány podzemní zdroje – Valov a vrty Holedeč 8, 9, 10, 11.

Nouzové zásobování **pitnou vodou** bude zajišťováno dopravou pitné vody v množství maximálně 15 l/den×obyvatele cisternami v rámci závodu Severočeské vodovody a kanalizace, a.s. Zásobení pitnou vodou bude doplňováno balenou vodou.

Nouzové zásobování **užitkovou vodou** bude zajišťováno z veřejného vodovodu. Při využívání zdrojů pro zásobení užitkovou vodou se bude postupovat podle pokynů územně příslušného hygienika.

Mapa



Bodové objekty

Ke kartě nejsou přiřazeny žádné bodové objekty typu vodovod

D. KANALIZACE A ČOV

D.1 Počet obyvatel připojených na ČOV

Počet připojených obyvatel						
2002	2005	2010	2015	2020	2025	2030
0	0	0	0	-	-	-

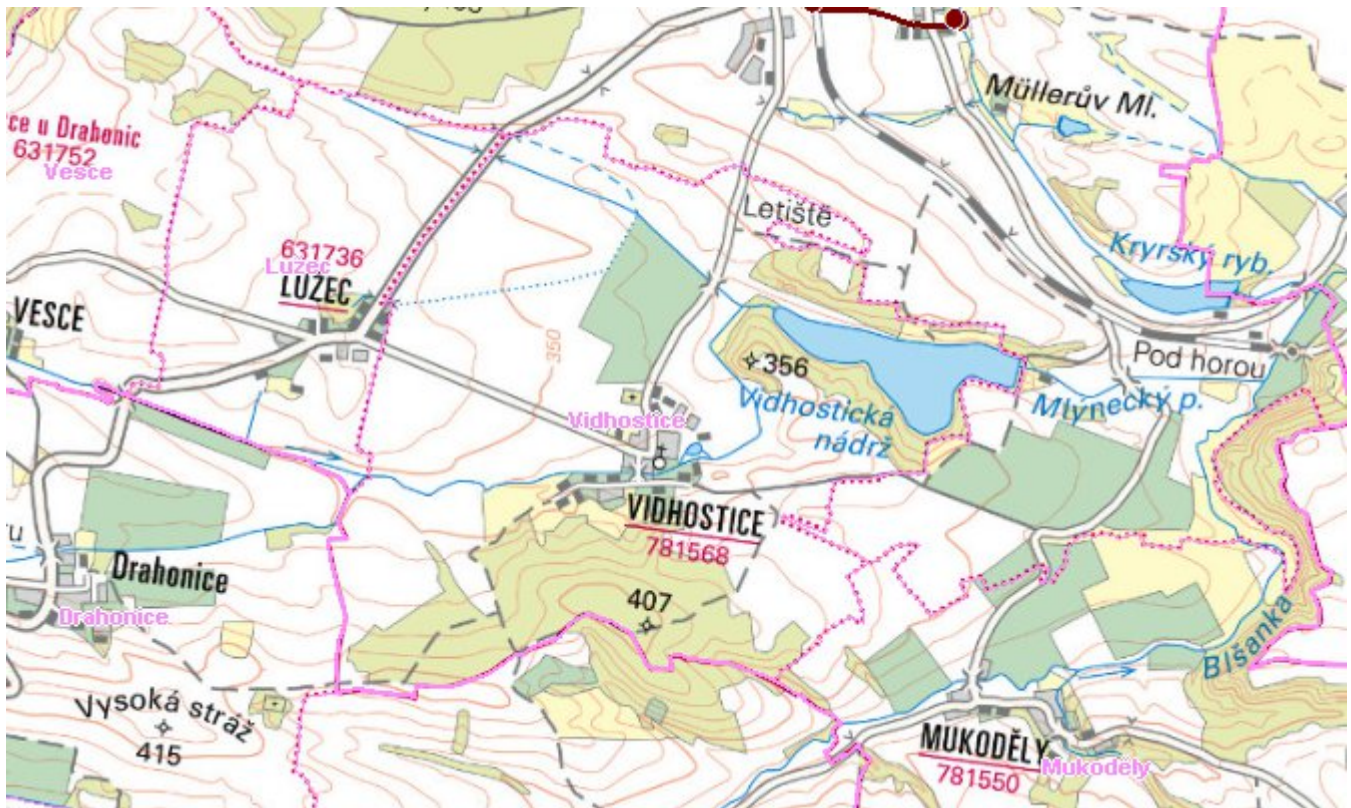
D.2 Kanalizace – popis stávajícího stavu

Obec Vidhostice nemá kanalizační systém. Odpadní vody od 70 % trvale bydlících obyvatel jsou akumulovány v bezodtokových jímkách s vyvážením na ČOV Údlice a od 30 % trvale bydlících obyvatel jsou zachycovány v septicích s následným odtokem do vodoteče.

D.3 Kanalizace – popis návrhového stavu

S ohledem na velikost obce Vidhostice není investičně a provozně výhodné budovat čistírnu odpadních vod a kanalizační síť. Po roce 2016 navrhujeme rekonstrukci bezodtokových jímek a intenzifikaci septiků na MČOV.

Mapa



Bodové objekty

Ke kartě nejsou přiřazeny žádné bodové objekty typu kanalizace

E. EKONOMICKÁ ČÁST

Předpokládané investiční náklady v letech 2015 - 2030 [tis. Kč]

Typ investice		
Vodovody	Kanalizace	Celkem
0,0	3 500,0	3 500,0

Mapa

