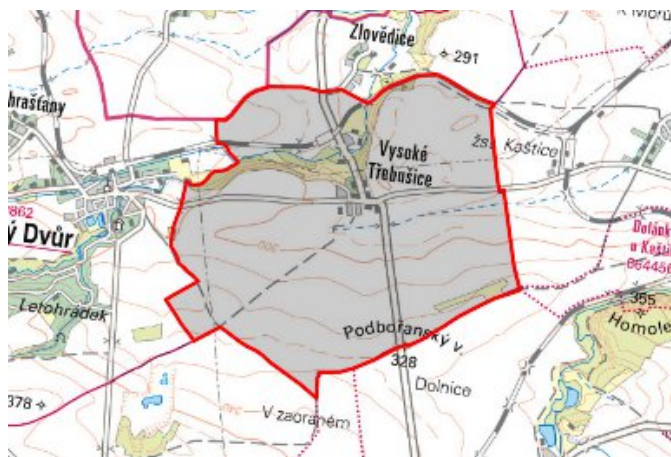


# Krásný Dvůr - CZ042.3507.4210.0228.06

## A. OBEC

### Krásný Dvůr

Číslo obce PRVKUK	0228
Kód obce PRVKUK	CZ042.3507.4210.0228
Kód obce	566306
Číslo ORP (ČSÚ) Název ORP	868 (4210) Podbořany



### Členění obce

Úplný kód části obce PRVKUK	Název části obce	Kód části obce PRVKUK	Kód části obce RÚIAN
CZ042.3507.4210.0228.06	Vysoké Třebušice	07388	73881

## B. CHARAKTERISTIKA OBCE

### B.1 Základní informace o obci

Obec Vysoké Třebušice leží na okraji hnědouhelné pánve. Zástavba je tvořena rodinnými domy podél komunikací. Obec se rozkládá v nadmořské výšce 270,00 – 300,00 m n. m. Jedná se o obec do 50 trvale bydlících obyvatel se 4 rekreačními objekty. Obcí protéká potok Leska. Obec náleží do povodí řeky Ohře. Nárůst obyvatelstva se nepředpokládá. V obci jsou pracovní příležitosti.

### B.2 Demografický vývoj

Bydlící obyvatelé	Počet bydlících obyvatel						
	2002	2005	2010	2015	2020	2025	2030
trvale bydlící	49	49	49	50	-	-	-
přechodně bydlící	10	10	10	10	-	-	-
<b>celkem</b>	<b>59</b>	<b>59</b>	<b>59</b>	<b>60</b>	-	-	-

## C. VODOVODY

### C.1 Počet obyvatel připojených na vodovod

Počet připojených obyvatel						
2002	2005	2010	2015	2020	2025	2030
31	33	36	41	-	-	-

### C.2 Vodovody – popis stávajícího stavu

Obec Vysoké Třebušice je zásobována vodou ze skupinového vodovodu Podbořany OKSKLN.007 vodovodem OK-SK-LN.007.3 z rozvodné sítě obce Podbořany, která je zásobována z vodárenské soustavy Karlovy Vary z ÚV Žlutice. Před obcí je osazen redukční ventil. Vodovodem pro veřejnou potřebu je zásobeno 63 % trvale bydlících obyvatel, zbylých 37 % je zásobeno pitnou vodou z domovních studní. Majitelem vodárenského zařízení je Severočeská vodárenská společnost a.s. a majetek provozují Severočeské vodovody a kanalizace, a.s.

### C.3 Vodovody – popis návrhového stavu

S ohledem na rostoucí zemědělskou a průmyslovou výrobu v obci navrhujeme rozšíření vodovodní sítě. Doporučujeme tuto stavbu realizovat v průběhu let 2003 - 2004. Stávající vodovod je v celém rozsahu zástavby bez větších provozních problémů.

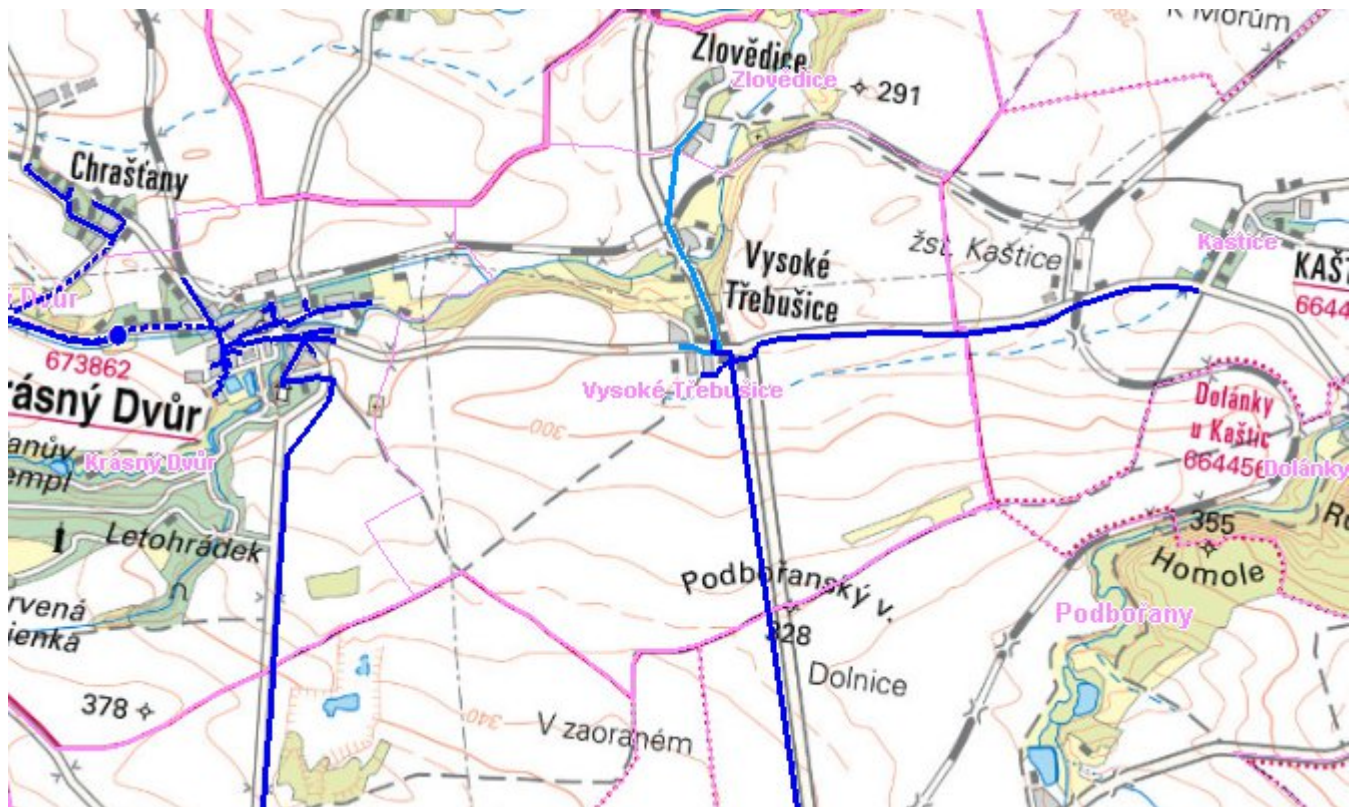
### C.4 Nouzové zásobování vodou za krizové situace

Pro zajištění krizového zásobování vodou byly vytipovány podzemní zdroje – Valov a vrty Holedeč 8, 9, 10, 11.

Nouzové zásobování **pitnou vodou** bude zajišťováno dopravou pitné vody v množství maximálně 15 l/den×obyvatele cisternami v rámci závodu Severočeské vodovody a kanalizace, a.s. Zásobení pitnou vodou bude doplňováno balenou vodou.

Nouzové zásobování **užitkovou vodou** bude zajišťováno z veřejného vodovodu. Při využívání zdrojů pro zásobení užitkovou vodou se bude postupovat podle pokynů územně příslušného hygienika.

## Mapa



## Bodové objekty

Ke kartě nejsou přiřazeny žádné bodové objekty typu vodovod

## D. KANALIZACE A ČOV

### D.1 Počet obyvatel připojených na ČOV

Počet připojených obyvatel						
2002	2005	2010	2015	2020	2025	2030
0	0	0	0	-	-	-

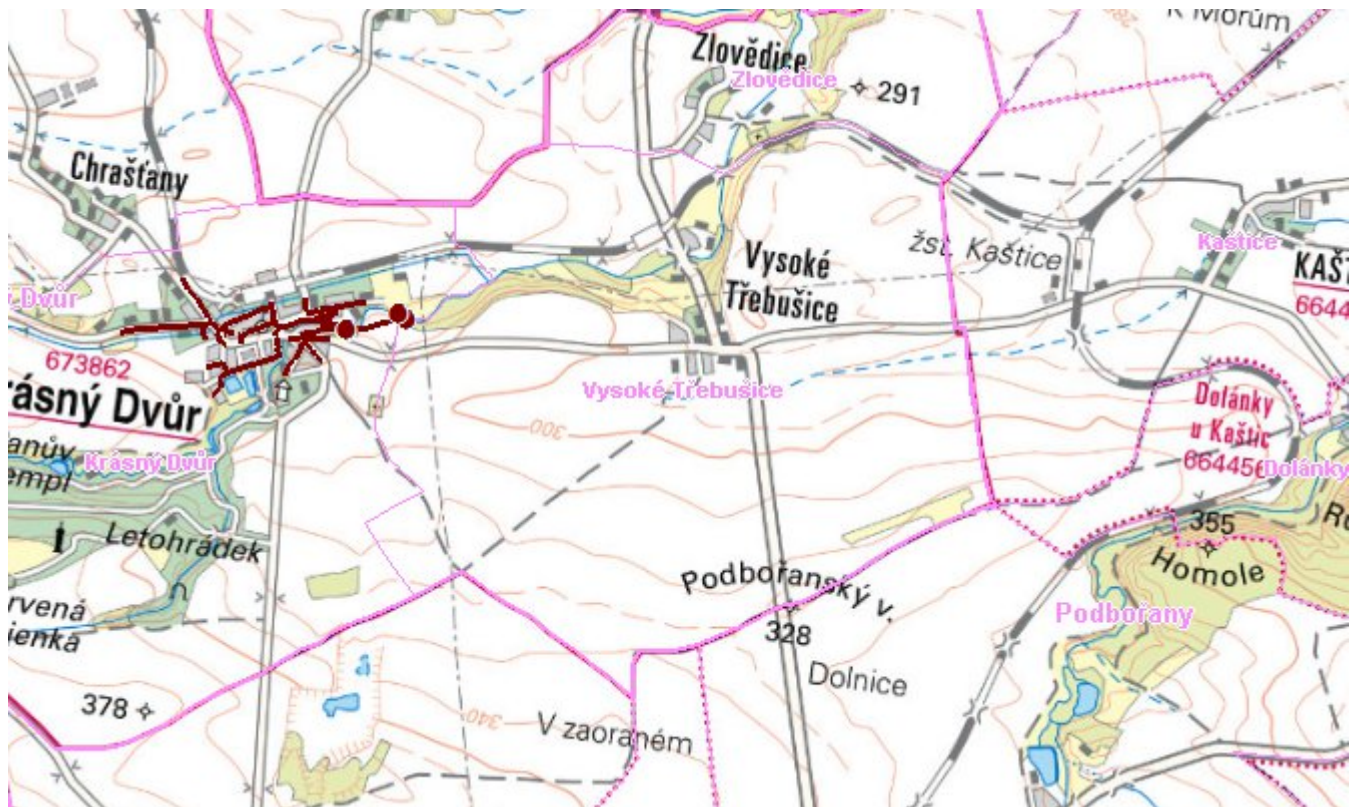
### D.2 Kanalizace – popis stávajícího stavu

Obec Vysoké Třebušice nemá kanalizační síť, odpadní vody od 100 % trvale bydlících obyvatel jsou zachycovány v septicích se vsakováním.

### D.3 Kanalizace – popis návrhového stavu

S ohledem na velikost obce Vysoké Třebušice není investičně a provozně výhodné budovat čistírnu odpadních vod a kanalizační síť. Po roce 2016 navrhujeme intenzifikaci stávajících septiků na MČOV.

## Mapa



## Bodové objekty

Typ	Stav	Identifikátor	Popis	Kapacita	Kapacita - popis	Usnesení
Výústní objekt	Stav					PRVK\2004

## E. EKONOMICKÁ ČÁST

Předpokládané investiční náklady v letech 2015 - 2030 [tis. Kč]

Typ investice		
Vodovody	Kanalizace	Celkem
0,0	438,0	438,0

# Mapa

