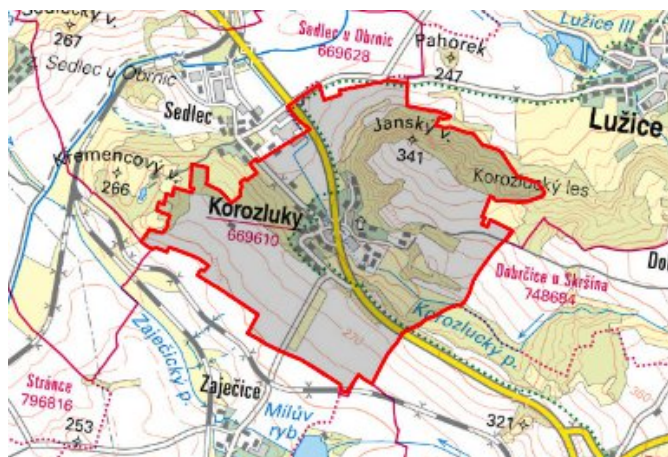


Korozluky - CZ042.3508.4209.0215.01

A. OBEC

Korozluky

Číslo obce PRVKUK	0215
Kód obce PRVKUK	CZ042.3508.4209.0215
Kód obce	567221
Číslo ORP (ČSÚ) Název ORP	892 (4209) Most



Členění obce

Úplný kód části obce PRVKUK	Název části obce	Kód části obce PRVKUK	Kód části obce RÚIAN
CZ042.3508.4209.0215.01	Korozluky	06961	69612

B. CHARAKTERISTIKA OBCE

B.1 Základní informace o obci

Obec Korozluky leží na úpatí Českého středohoří v CHKO České středohoří. Svým územím také zasahuje do ochranného pásma přírodních léčivých zdrojů Zaječice I. a II. stupně. Zástavba je souvislá tvořená rodinnými domy podél komunikace. Obec se rozkládá v nadmořské výšce 240 – 280 m n. m.. Jedná se o obec do 100 trvale bydlících obyvatel a 11 rekreačních objektů. Obcí protéká Korozlucky potok, na kterém je nádrž o rozloze 900 m. Území obce náleží do povodí Ohře. Předpokládá se nárůst počtu trvale bydlících obyvatel. V obci jsou malé pracovní příležitosti.

B.2 Demografický vývoj

Bydlící obyvatelé	Počet bydlících obyvatel						
	2002	2005	2010	2015	2020	2025	2030
trvale bydlící	101	116	143	170	-	-	-
přechodně bydlící	22	22	22	22	-	-	-
celkem	123	138	165	192	-	-	-

C. VODOVODY

C.1 Počet obyvatel připojených na vodovod

Počet připojených obyvatel						
2002	2005	2010	2015	2020	2025	2030
101	116	143	170	-	-	-

C.2 Vodovody – popis stávajícího stavu

Obec Korozluky je zásobována vodou ze skupinového vodovodu Bečov OP-SK-MO.002 vodovodem OP-SK-MO.002.3. Zdrojem vody je VDJ Sedlec I 1 x 150 m³ (270,00 / 275,00 m n. m.), do kterého přitéká voda z Vodárenské soustavy Přísečnice. Na vodovod je napojeno 100 % obyvatel. Majitelem vodárenského zařízení je Severočeská vodárenská společnost a.s. a majetek provozují Severočeské vodovody a kanalizace, a.s.

C.3 Vodovody – popis návrhového stavu

Vodovod je v celém rozsahu zástavby bez větších provozních problémů. Do budoucna uvažovat s rekonstrukcí řadů.

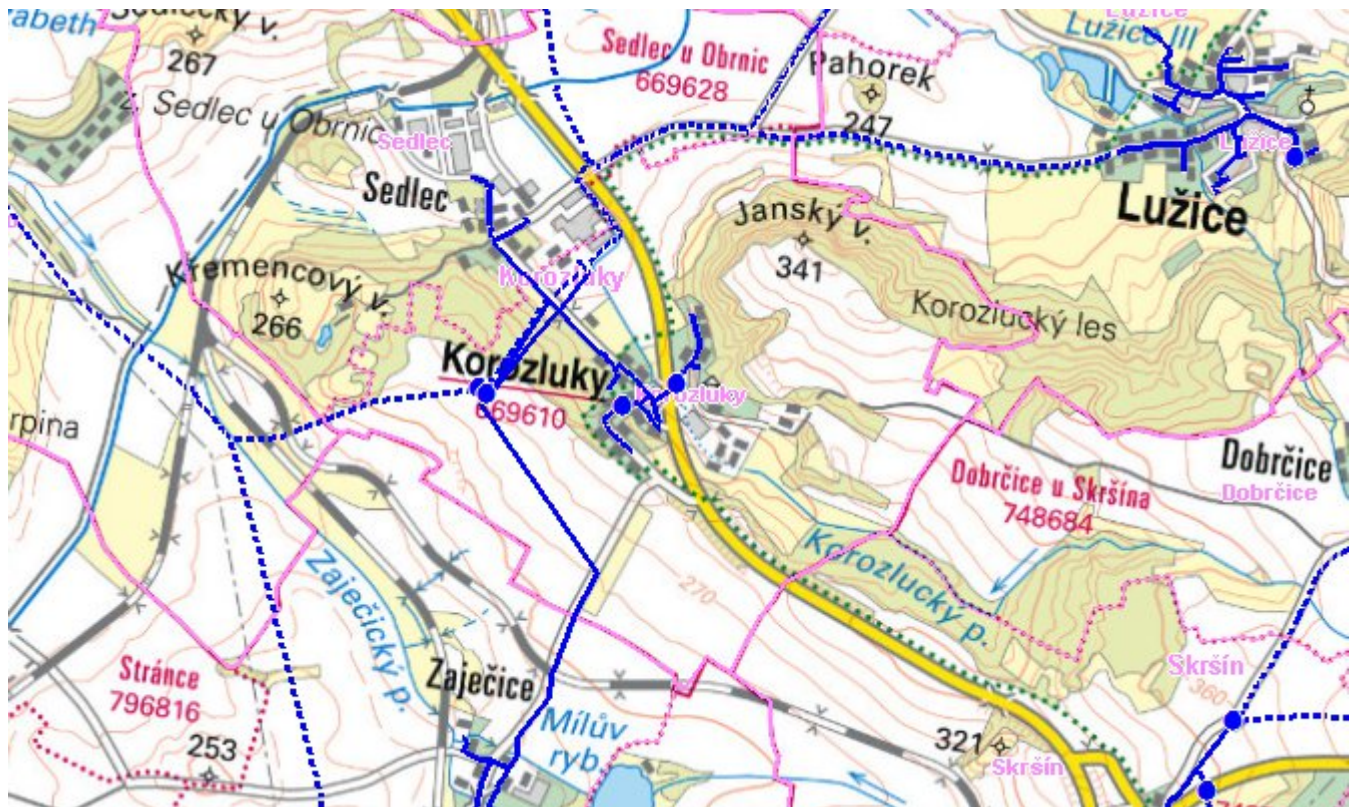
C.4 Nouzové zásobování vodou za krizové situace

Pro zajištění krizového zásobování vodou byly vytipovány podzemní zdroje – Valov a vrty Holedeč 8, 9, 10, 11.

Nouzové zásobování **pitnou vodou** bude zajišťováno dopravou pitné vody v množství maximálně 15 l/den×obyvatele cisternami v rámci závodu Severočeské vodovody a kanalizace, a.s. Zásobení pitnou vodou bude doplňováno balenou vodou.

Nouzové zásobování **užitkovou vodou** bude zajišťováno z veřejného vodovodu. Při využívání zdrojů pro zásobení užitkovou vodou se bude postupovat podle pokynů územně příslušného hygienika.

Mapa



Bodové objekty

Typ	Stav	Identifikátor	Popis	Objem	Objem - popis	Usnesení
Čerpací stanice	Stav	CS.MO 002/2	CS.MO 002/2 Korozluky			PRVK/2020
Čerpací stanice	Stav	CS.MO 002/30	CS.MO 002/30 Korozluky ATS			PRVK/2020
Vodojem	Stav	VDJ.MO 002/10	VDJ.MO 002/10 Sedlec 2		3000m ³	PRVK/2020
Vodojem	Stav	VDJ.MO 002/9	VDJ.MO 002/9 Sedlec 1		2x400m ³	PRVK/2020

D. KANALIZACE A ČOV

D.1 Počet obyvatel připojených na ČOV

Počet připojených obyvatel						
2002	2005	2010	2015	2020	2025	2030
0	0	0	0	-	-	-

D.2 Kanalizace – popis stávajícího stavu

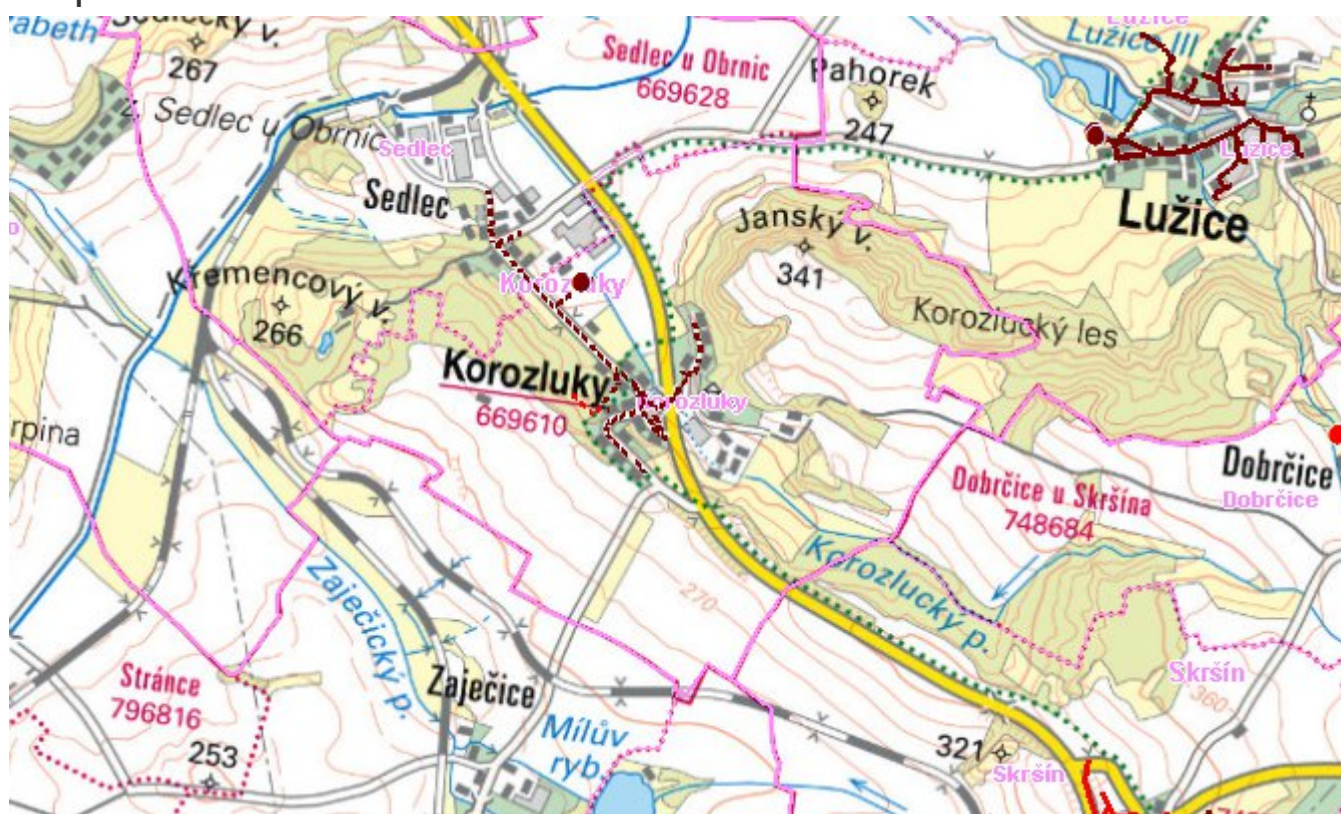
Obec Korozluky nemá kanalizační systém, odpadní vody jsou od 87 % trvale bydlících obyvatel akumulovány v bezodtokových jímkách a vyváženy na ČOV Most. 10 % obyvatel má mikročistírny se vsakováním a 3 % mikročistírny s odtokem do vodoteče.

D.3 Kanalizace – popis návrhového stavu

U nové výstavby bude nutné do roku 2015 zajistit čištění odpadních vod v domovních ČOV. Po roce 2016 budou stávající bezodtoké jímky rekonstruovány s vyvážením na ČOV Most.

Na základě změny řešení řešení odvedení a čištění odpadních vod podle návrhu z 2010 bude v obci vybudována tlaková kanalizace a ČOV pro 200 EO, která bude také zajišťovat čištění odpadních vod z místní části Sedlec. Vyčištěná voda z ČOV je zaústěna do Korozluckého potoka. Kanalizace zahrnuje vybudování tlakové kanalizace z PE HD 100 DN 80 v celkové délce 27m, PE DN 50 v celkové délce 2077m, PE HD 32 v celkové délce 6750 m, domovní čerpací stanice v počtu 45 ks a čistírnu odpadních vod pro 200 EO. Výstavba kanalizace a ČOV bude realizována v letech 2011 a 2012. Stávající septiky, vyvážené jímky a odtoky nečištěných vod budou v rámci výstavby splaškové kanalizace zrušeny.

Mapa



Bodové objekty

Typ	Stav	Identifikátor	Popis	Kapacita	Kapacita - popis	Usnesení
ČOV	Stav		Korozluky			PRVK/2020

E. EKONOMICKÁ ČÁST

Předpokládané investiční náklady v letech 2015 - 2030 [tis. Kč]

Typ investice		
Vodovody	Kanalizace	Celkem
0,0	3 305,0	3 305,0

Mapa

