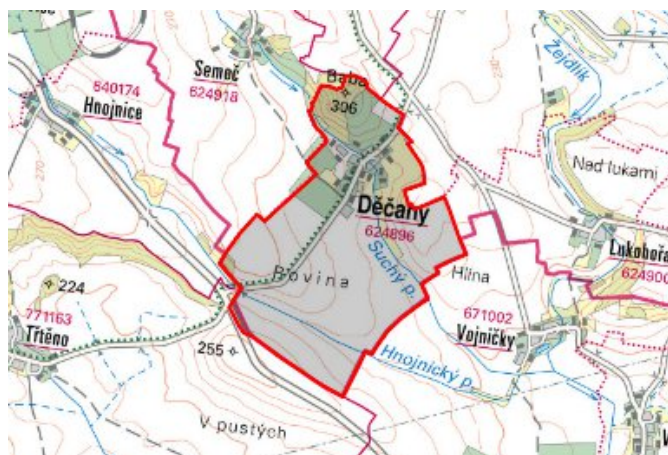


Děčany - CZ042.3506.4208.0181.01

A. OBEC

Děčany

Číslo obce PRVKUK	0181
Kód obce PRVKUK	CZ042.3506.4208.0181
Kód obce	564729
Číslo ORP (ČSÚ) Název ORP	833 (4208) Lovosice



Členění obce

Úplný kód části obce PRVKUK	Název části obce	Kód části obce PRVKUK	Kód části obce RÚIAN
CZ042.3506.4208.0181.01	Děčany	02489	24899

B. CHARAKTERISTIKA OBCE

B.1 Základní informace o obci

Obec Děčany leží v západním cípu okresu Litoměřice, katastr obce tvoří hranici s okresem Louny. Samotná obec leží na jižním úpatí vrchu Baba, na okraji intenzivně zemědělsky obdělávané půdy. Jedná se o obec do 140 trvale žijících obyvatel se 7 objekty využívanými pro rodinnou rekreaci. Zástavba je poměrně soustředěná, venkovského charakteru s intenzivní zemědělskou prvovýrobou (ZD Děčany). Zastavěná část obce se rozkládá v nadmořské výšce 223 - 232 m n. m., náleží do povodí řeky Ohře, obcí protéká Suchý potok. Svým územím obec zasahuje částečně do CHKO České středohoří. Nepředpokládá se výrazný rozvoj obce.

B.2 Demografický vývoj

Bydlící obyvatelé	Počet bydlících obyvatel						
	2002	2005	2010	2015	2020	2025	2030
trvale bydlící	134	134	134	135	-	-	-
přechodně bydlící	35	35	35	35	-	-	-
celkem	169	169	169	170	-	-	-

C. VODOVODY

C.1 Počet obyvatel připojených na vodovod

Počet připojených obyvatel						
2002	2005	2010	2015	2020	2025	2030
87	92	99	109	-	-	-

C.2 Vodovody – popis stávajícího stavu

Děčany jsou zásobovány z oblastního vodovodu Přísečnice skupinový vodovod Libčeves (OP-SK-LT.016.4), provozní částí Děčany se zdrojem pitné vody – studna Mléčnice. Vodovod Třebívlice - Děčany zásobuje: Děčany, Solany, Lukohořany a částečně Třebívlice. Jmenované sídelní lokality náleží do vodovodního tlakového pásma přerušovací komory Mléčnice 10 m³ (265,00 / 263,80), které je posíleno druhým zásobním řadem DN 200 z vodovodní sítě v Třebívlicích. Dle vyhlášky 376/2000 Sb. je zdroj nekvalitní v parametrech objemové aktivity alfa a SO₄.

Do Děčan je z PK Mléčnice veden zásobní řad PVC 150. Před vstupem do zastavěného území se mění profil na DN 110. Vodovod je tvořen páteřním rozvodem vedoucí podél hlavní silnice, dále prochází podél obecního úřadu a pokračuje přes náves do areálu zemědělského družstva, kterým prochází téměř na konec obce. Na tento páteřní vodovodní řad jsou připojeny 3 krátké rozváděcí řady PE 2“.

Od roku 2003 je zdroj Mléčnice v rámci I. etapy nahrazen zásobením vodou z vodojemu Libčeves čerpáním přes bývalý čpavkovod OC DN 80 do VDJ Šepetely, ze kterého je dále zásoben vodojem Třebívlice a Třebívlice - Mléčnice a další obce v rámci tohoto skupinového vodovodu.

Na rozvodnou síť je napojeno 65% obyvatel.

Vodovod je v majetku SVS a.s., provozovatelem jsou Severočeské vodovody a kanalizace, a.s.

C.3 Vodovody – popis návrhového stavu

Výhledově (do konce roku 2004) bude dokončena II. etapa napojení vodojemu Třebívlice 2x250 m³ (307,30/304,00) na přívod vody z okresu Louny z vodojemu Libčeves (346,00/342,70), který je zásobován z Přísečnice.

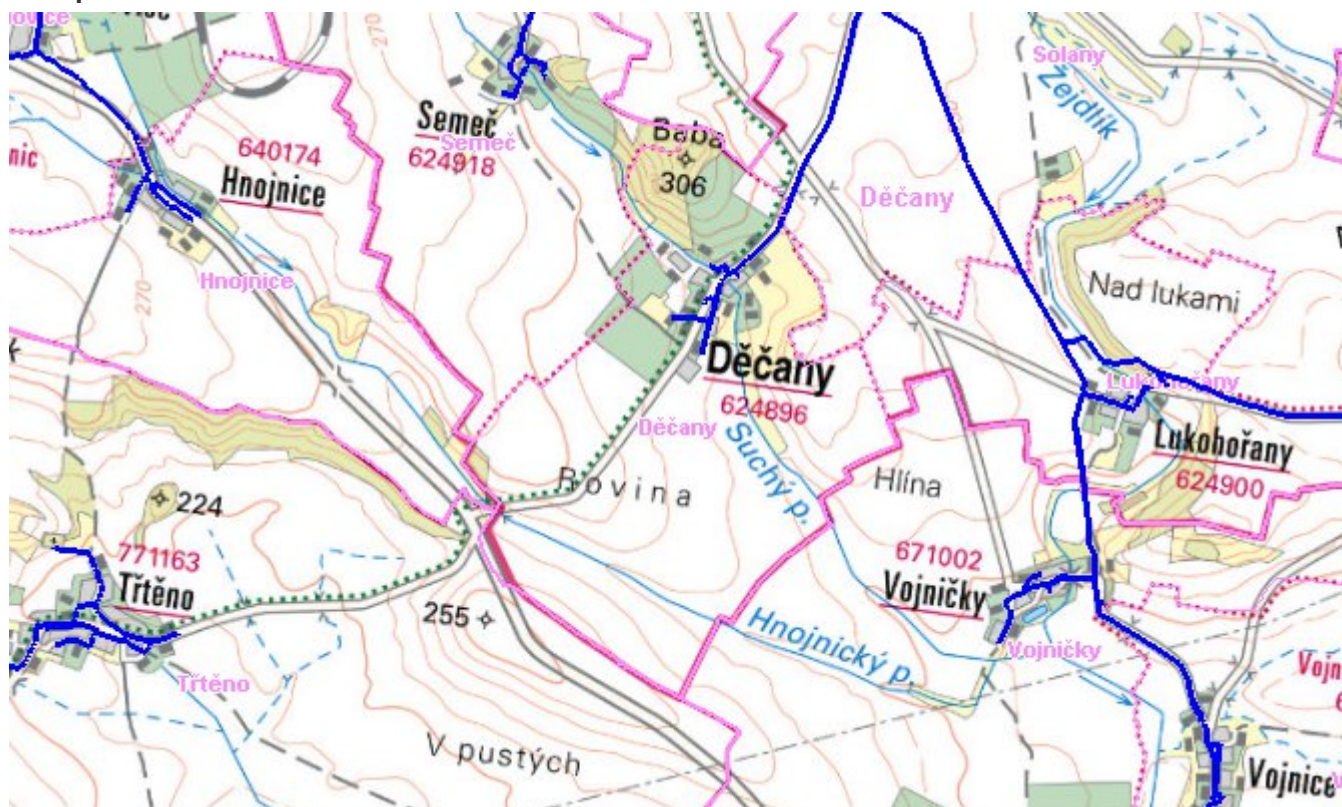
C.4 Nouzové zásobování vodou za krizové situace

Pro zajištění krizového zásobování pitnou vodou jsou vytipovány podzemní zdroje Vlastislav Kaple a Velké Žernoseky.

Nouzové zásobování **pitnou vodou** bude zajišťováno dopravou pitné vody v množství maximálně 15 l/den×obyvatele cisternami v rámci závodu Severočeské vodovody a kanalizace, a.s. Zásobení pitnou vodou bude doplňováno balenou vodou.

Nouzové zásobování **užitkovou vodou** bude zajišťováno z vodovodu pro veřejnou potřebu. Při využívání zdrojů pro zásobení užitkovou vodou se bude postupovat podle pokynů územně příslušného hygienika.

Mapa



Bodové objekty

Ke kartě nejsou přiřazeny žádné bodové objekty typu vodovod

D. KANALIZACE A ČOV

D.1 Počet obyvatel připojených na ČOV

Počet připojených obyvatel						
2002	2005	2010	2015	2020	2025	2030
0	0	0	0	-	-	-

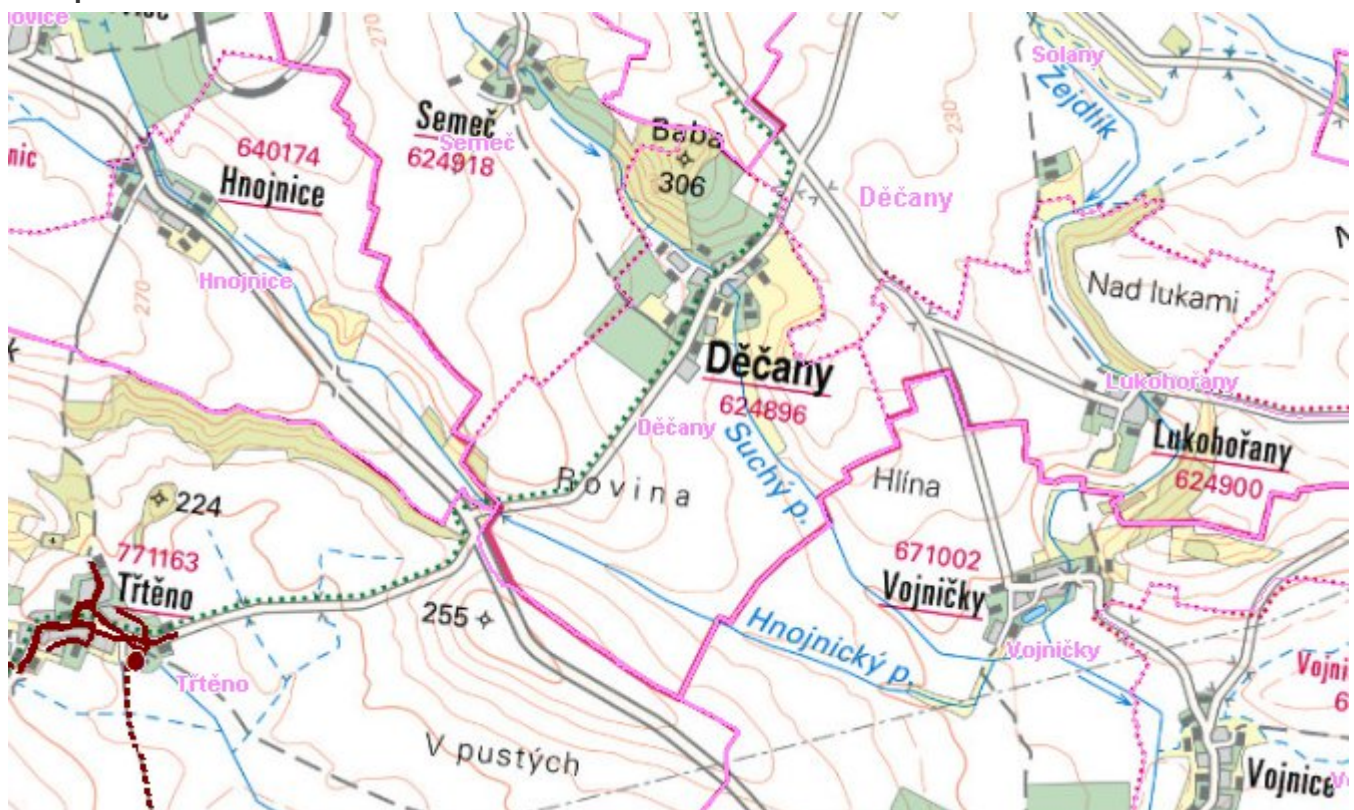
D.2 Kanalizace – popis stávajícího stavu

V obci Děčany není v současnosti vybudovaný systém veřejné kanalizace. Splaškové vody od obyvatel jsou zachycovány v septicích s přepady odtékajícími do dešťové kanalizace (10%) a do vodoteče (22 %). Dále v bezodtokových jímkách (35 %), odtud se vyvážejí na ČOV Litoměřice, do vzdálenosti 26 km. Zbývajících 33 % splaškových vod je čištěno v mikročistírně typu DČB 6,3, která byla vybudována pro bytovky ZD Děčany. K ní vede od bytoven kanalizační přípojka z kameninových trub. Čistírna odpadních vod není v dobrém stavu. Její provoz je kontrolován, občasné závady na její funkci jsou majitelem (ZD Děčany) řešeny. V obci je dešťová kanalizace, která byla postavena na přelomu šedesátých a sedmdesátých let. Neslouží však pouze k odvádění dešťových vod, ale jsou do ní napojeny i přepady ze septiků od jednotlivých domů. Stoky této kanalizace jsou zaústěny do potoka protékajícího obcí. Celá je provedena z betonových trub DN 300 - DN 600. Kanalizace je v dobrém stavu, udržovaná. Majitelem je Obec Děčany. Zbývající dešťové vody jsou odváděny pomocí příkopů, struh a propustků do místní vodoteče a vsakovány do terénu.

D.3 Kanalizace – popis návrhového stavu

S ohledem na velikost obce Děčany není investičně a provozně výhodné budovat čistírnu odpadních vod a kanalizační síť. Navrhujeme řešit problematiku likvidace odpadních vod intenzifikací stávajících septiků na domovní mikročistírny a rekonstrukcí stávajících akumulčních jímek pro zachycování odpadních vod. V cílovém roce 2015 budou veškeré odpadní vody akumulované v bezodtokových jímkách likvidovány na čistírně odpadních vod obce Třebívlice a na ČOV Litoměřice. Kaly z mikročistíren budou likvidovány na ČOV Litoměřice.

Mapa



Bodové objekty

Ke kartě nejsou přiřazeny žádné bodové objekty typu kanalizace

E. EKONOMICKÁ ČÁST

Předpokládané investiční náklady v letech 2015 - 2030 [tis. Kč]

Typ investice		
Vodovody	Kanalizace	Celkem
0,0	2 010,0	2 010,0

Mapa

