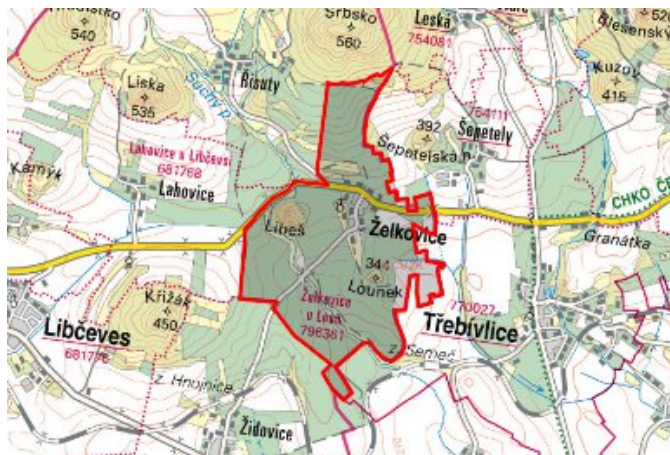


Želkovice - CZ042.3507.4207.0177.01

A. OBEC

Želkovice

Číslo obce PRVKUK	0177
Kód obce PRVKUK	CZ042.3507.4207.0177
Kód obce	530565
Číslo ORP (ČSÚ) Název ORP	850 (4207) Louny



Členění obce

Úplný kód části obce PRVKUK	Název části obce	Kód části obce PRVKUK	Kód části obce RÚIAN
CZ042.3507.4207.0177.01	Želkovice	19636	196363

B. CHARAKTERISTIKA OBCE

B.1 Základní informace o obci

Obec Želkovice leží mezi městy Louny a Litoměřice v blízkosti Třebívlic v nadmořské výšce 320 - 350 m n. m. Jedná se o obec do 90 trvale bydlících obyvatel s cca 5 rekreačními objekty. Zástavba je soustředěná, obec je zastavěna převážně rodinnými domy. Území obce náleží do povodí řeky Ohře a zasahuje do CHKO České středohoří. 0,5 km od obce se nachází Suchý potok a v obci je jedna požární nádrž. Předpokládá se mírný pokles počtu trvale bydlících obyvatel.

B.2 Demografický vývoj

Bydlící obyvatelé	Počet bydlících obyvatel						
	2002	2005	2010	2015	2020	2025	2030
trvale bydlící	81	78	75	72	-	-	-
přechodně bydlící	11	11	11	11	-	-	-
celkem	92	89	86	83	-	-	-

C. VODOVODY

C.1 Počet obyvatel připojených na vodovod

Počet připojených obyvatel						
2002	2005	2010	2015	2020	2025	2030
81	78	75	72	-	-	-

C.2 Vodovody – popis stávajícího stavu

Obec Želkovice je zásobována ze skupinového vodovodu Libčeves OP-SK-LN.037 vodovodem OP-SK-LN.037.8, který je napojen na oblastní vodovod Přísečnice. Na vodovod je napojeno 100 % obyvatel. Rozvodné řady v obci jsou ve vlastnictví a provozu obce Želkovice kromě jedné přípojky. Severočeské vodovody a kanalizace, a.s. provádějí odečty pro obec. Přes obec prochází vodovod do Třebívlic, který je v majetku Severočeské vodárenské společnosti a.s. a provozovatelem jsou Severočeské vodovody a kanalizace, a.s.

C.3 Vodovody – popis návrhového stavu

Vodovod v obci je v celém rozsahu bez provozních problémů.

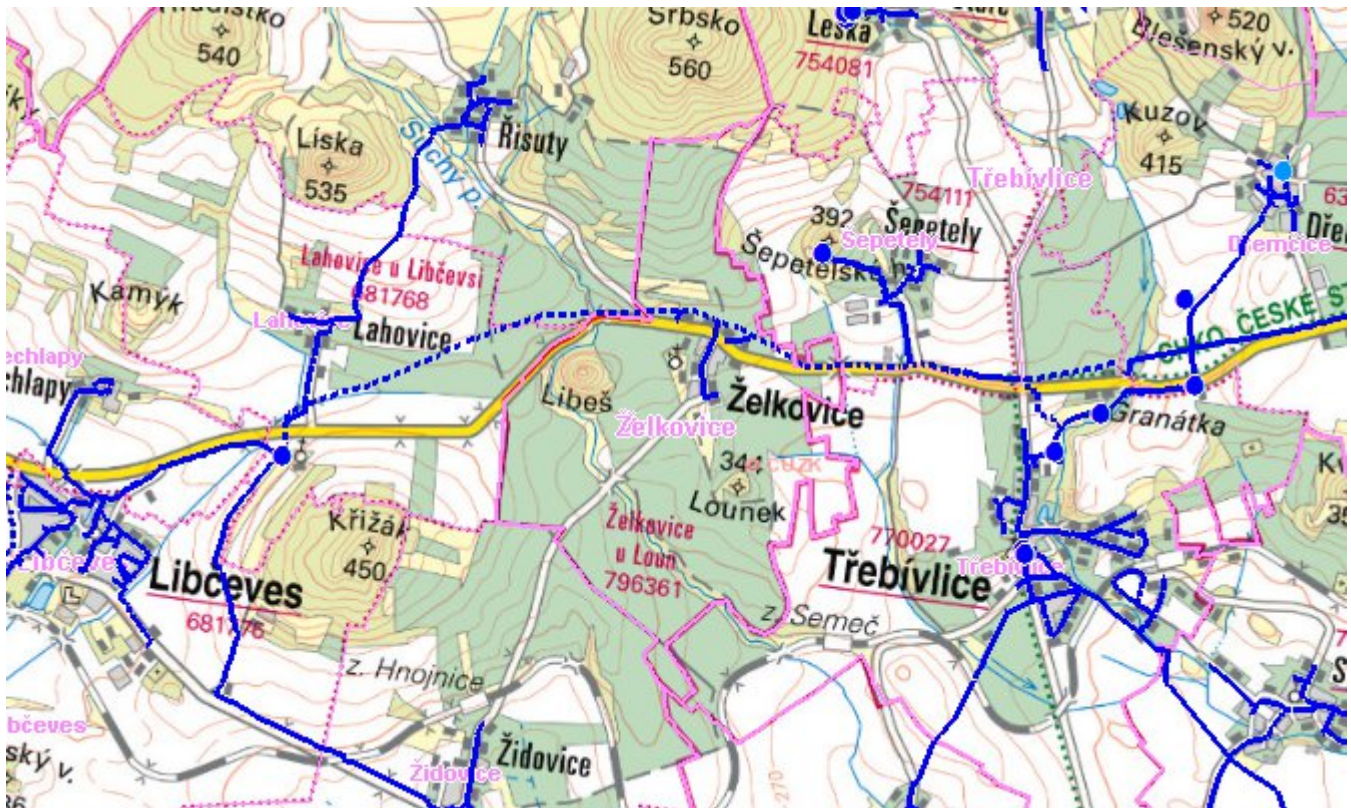
C.4 Nouzové zásobování vodou za krizové situace

Pro zajištění krizového zásobování vodou byly vytipovány podzemní zdroje – vrty Holedeč 8, 9, 10, 11 a Vlastislav Kaple na Litoměřicku.

Nouzové zásobování **pitnou vodou** bude zajišťováno dopravou pitné vody v množství maximálně 15 l/den×obyvatele cisternami v rámci závodu Severočeské vodovody a kanalizace, a.s. Zásobení pitnou vodou bude doplňováno balenou vodou.

Nouzové zásobování **užitkovou vodou** bude zajišťováno z veřejného vodovodu. Při využívání zdrojů pro zásobení užitkovou vodou se bude postupovat podle pokynů územně příslušného hygienika.

Mapa



Bodové objekty

Ke kartě nejsou přiřazeny žádné bodové objekty typu vodovod

D. KANALIZACE A ČOV

D.1 Počet obyvatel připojených na ČOV

Počet připojených obyvatel						
2002	2005	2010	2015	2020	2025	2030
0	0	0	0	-	-	-

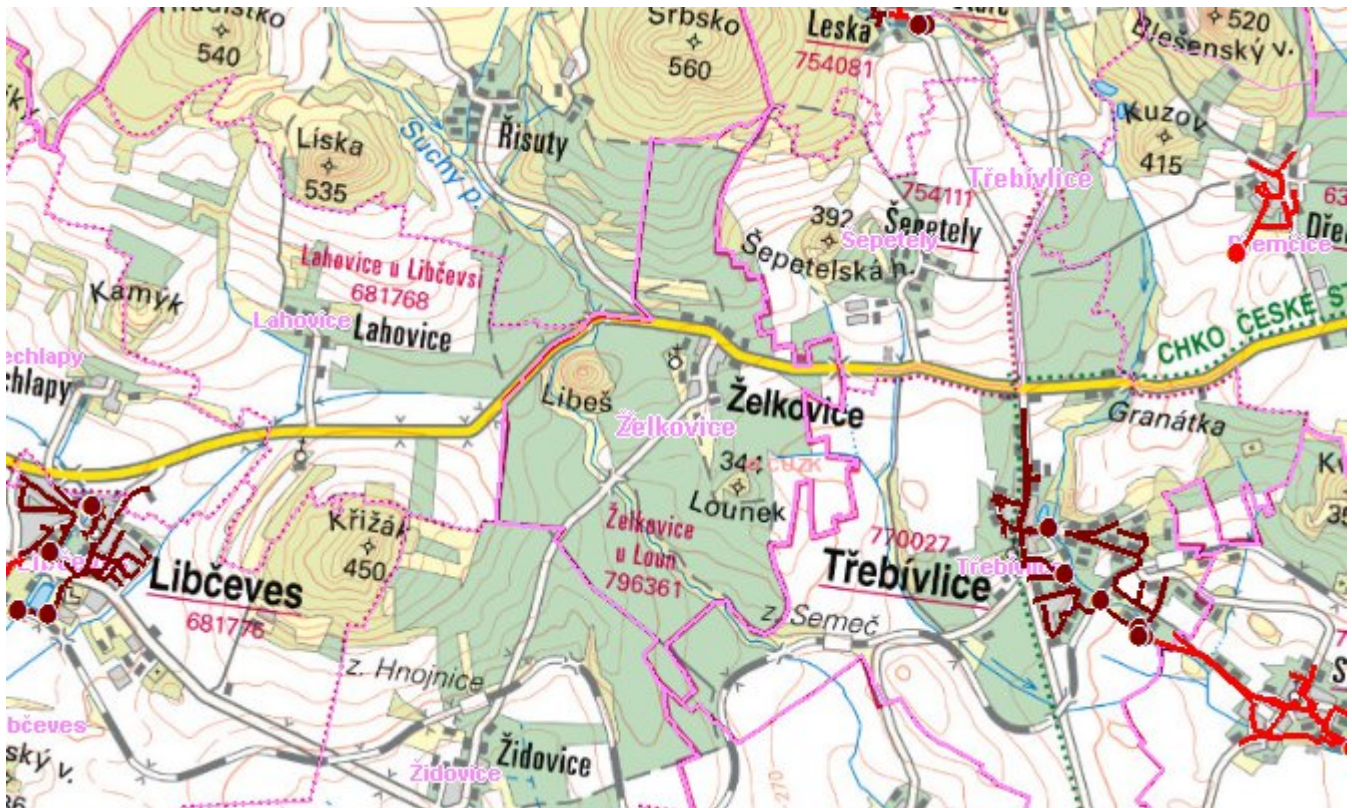
D.2 Kanalizace – popis stávajícího stavu

Obec Želkovice nemá kanalizační síť, odpadní vody od 18 % trvale bydlících obyvatel jsou akumulovány v bezodtokových jímkách s vyvážením na pole. Od 82 % trvale bydlících obyvatel jsou odpadní vody čištěny v domovních mikročistiárnách s odtokem do vodoteče.

D.3 Kanalizace – popis návrhového stavu

S ohledem na velikost obce není investičně a provozně výhodné budovat kanalizační systém a ČOV. Po roce 2016 budou stávající bezodtokové jímky vyvážením na ČOV Louny rekonstruovány.

Mapa



Bodové objekty

Ke kartě nejsou přiřazeny žádné bodové objekty typu kanalizace

E. EKONOMICKÁ ČÁST

Předpokládané investiční náklady v letech 2015 - 2030 [tis. Kč]

Typ investice		
Vodovody	Kanalizace	Celkem
0,0	550,0	550,0

Mapa

