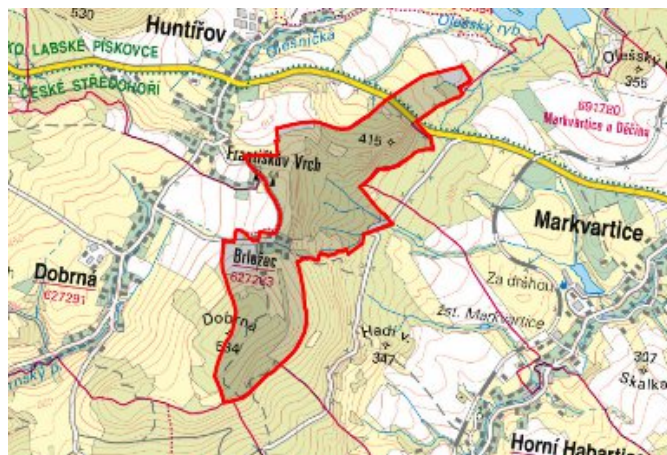


# Dobrná - CZ042.3502.4202.0015.02

## A. OBEC

### Dobrná

Číslo obce PRVKUK	0015
Kód obce PRVKUK	CZ042.3502.4202.0015
Kód obce	545783
Číslo ORP (ČSÚ) Název ORP	728 (4202) Děčín



### Členění obce

Úplný kód části obce PRVKUK	Název části obce	Kód části obce PRVKUK	Kód části obce RÚIAN
CZ042.3502.4202.0015.02	Brložec	02728	27286

## B. CHARAKTERISTIKA OBCE

### B.1 Základní informace o obci

Místní část obce Dobrná - Brložec leží východně od Děčína, v nadmořské výšce 450,00 – 482,00 m n. m. Je zde požární nádrž, která slouží pro rekreaci a rybolov. Jedná se o obec do 30 trvale žijících obyvatel s 8 rekreačními objekty. Zástavba venkovského charakteru je poměrně soustředěná podél komunikace. Území náleží do povodí řeky Labe. Na území obce se nachází CHKO České středohoří, CHKO Labské pískovce a CHOPAV Severočeská křída. V obci je jedna zemědělská firma s chovem králíků. Nepředpokládá se rozvoj obce.

### B.2 Demografický vývoj

Bydlící obyvatelé	Počet bydlících obyvatel						
	2002	2005	2010	2015	2020	2025	2030
trvale bydlící	27	27	27	27	-	-	-
přechodně bydlící	45	45	45	45	-	-	-
<b>celkem</b>	<b>72</b>	<b>72</b>	<b>72</b>	<b>72</b>	-	-	-

# C. VODOVODY

## C.1 Počet obyvatel připojených na vodovod

Počet připojených obyvatel						
2002	2005	2010	2015	2020	2025	2030
27	27	27	27	-	-	-

## C.2 Vodovody – popis stávajícího stavu

Místní část obce Dobrná – Brložec je zásobována z místního vodovodu (M-DC.021). Voda z prameniště je svedena do akumulací jímky s čerpací stanicí a výtlačným potrubím přes spotřebiště do VDJ 50 m<sup>3</sup> (493,07/490,87 m n.m.) a zpět do obce. V obci je napojeno na vodovod 100% obyvatel. Rozvodná síť je z litinového potrubí DN 40-100. Kapacita zdroje je vyhovující, ale kvalita pitné vody neodpovídala v roce 2002 dle vyhlášky 376/2000Sb. v parametrech Mg. Dle nové vyhlášky 252/2004 Sb. jsou hodnoty Ca a Mg pouze doporučené. Zdroj lze provozovat bez návrhu na opatření.

Vodovod je v majetku SVS a.s. a provozují ho Severočeské vodovody a kanalizace a.s.

## C.3 Vodovody – popis návrhového stavu

Rozvodné potrubí je staré a poruchové. Doporučuje se rekonstrukce řadů v délce 0,7 km. Nutná je i dezinfekce u zdroje a regulace čerpání.

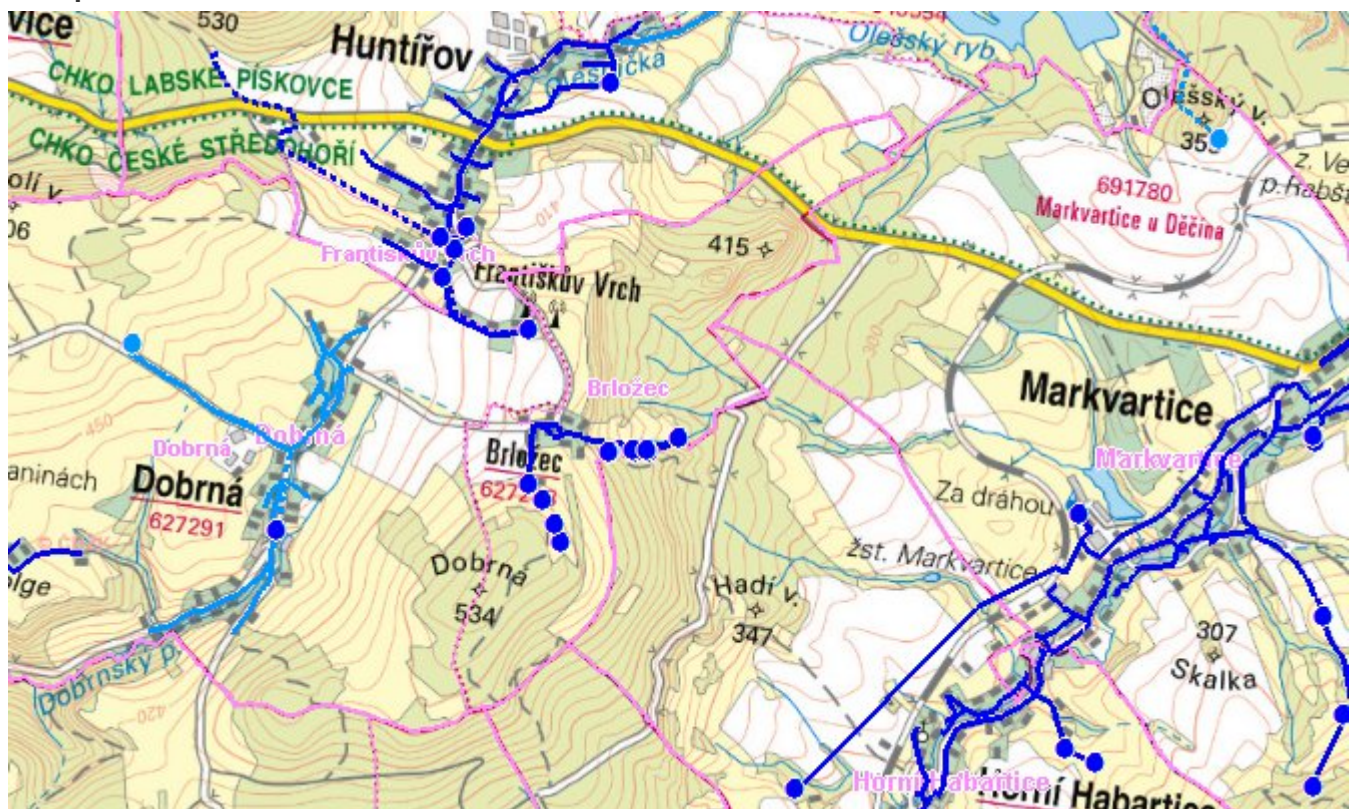
## C.4 Nouzové zásobování vodou za krizové situace

Pro zajištění krizového zásobování vodou byly vytipovány na Děčínsku lokality Čertova voda, Dolní Žleb, Hřensko, Bynov DN 3a, DN 3b a Bělá. Přímo v obci není náhradní zdroj pitné vody.

Nouzové zásobování **pitnou vodou** bude zajišťováno dopravou pitné vody v množství maximálně 15 l/den×obyvatele cisternami v rámci závodu Severočeské vodovody a kanalizace, a.s. Nouzové zásobování pitnou vodou bude možno doplňovat balenou vodou.

Nouzové zásobování **užitkovou vodou** bude zajišťováno z vodovodu pro veřejnou potřebu. Při využívání zdrojů pro zásobování užitkovou vodou se bude postupovat podle pokynů územně příslušného hygienika.

## Mapa



## Bodové objekty

Typ	Stav	Identifikátor	Popis	Objem	Objem - popis	Usnesení
Vodní zdroj	Stav	ZD.DC 021/1	ZD.DC 021/1			PRVK/2020
Vodní zdroj	Stav	ZD.DC 021/1	ZD.DC 021/1			PRVK/2020
Vodní zdroj	Stav	ZD.DC 021/1	ZD.DC 021/1			PRVK/2020
Čerpací stanice	Stav					PRVK/2020
Vodojem	Stav		VDJ.DC 021/1			PRVK/2020
Vodní zdroj	Stav	Dobruška Brložec 1e	ZD.DC 021/1			PRVK/2020
Vodní zdroj	Stav	Dobruška Brložec 1d	ZD.DC 021/1			PRVK/2020
Vodní zdroj	Stav	Dobruška Brložec 1f	ZD.DC 021/1			PRVK/2020

# D. KANALIZACE A ČOV

## D.1 Počet obyvatel připojených na ČOV

Počet připojených obyvatel						
2002	2005	2010	2015	2020	2025	2030
0	0	0	0	-	-	-

## D.2 Kanalizace – popis stávajícího stavu

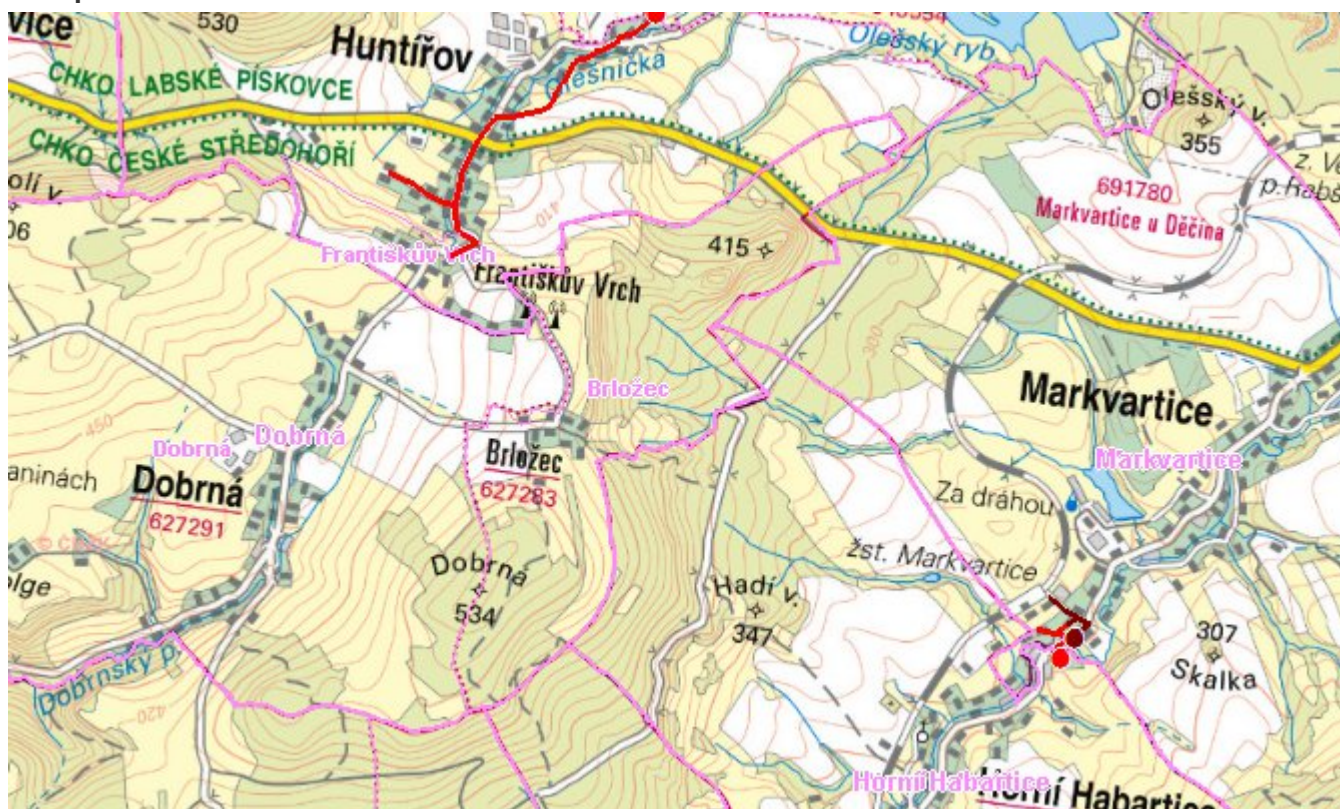
V místní části obce Dobrná - Brložec není v současnosti vybudovaný systém veřejné kanalizace. Splaškové vody v Brložci jsou zachycovány v bezodtokových jímkách (žumpy) s vyvážením na ČOV Děčín - 100% obyvatel.

Dešťové vody jsou odváděny pomocí příkopů, struh a propustků do místních vodotečí a nebo jsou vsakovány do terénu.

## D.3 Kanalizace – popis návrhového stavu

V obci Brložec se i nadále uvažuje s individuální likvidací splaškových vod. Pomocí domovních čistíren odpadních vod, bezodtokových jímek s odvozem splašků na ČOV Děčín, nebo septiků s doplněním o dočišťovací stupeň.

## Mapa



## Bodové objekty

Ke kartě nejsou přiřazeny žádné bodové objekty typu kanalizace

# E. EKONOMICKÁ ČÁST

Předpokládané investiční náklady v letech 2015 - 2030 [tis. Kč]

Typ investice		
Vodovody	Kanalizace	Celkem
0,0	1 560,0	1 560,0

## Mapa

