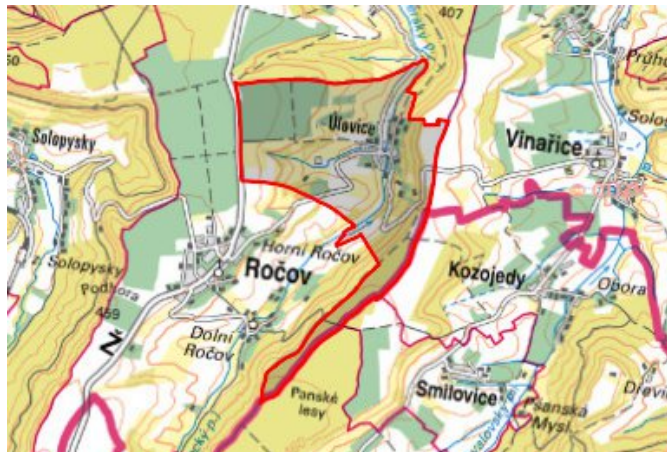


Ročov - CZ042.3507.4207.0166.03

A. OBEC

Ročov

Číslo obce PRVKUK	0166
Kód obce PRVKUK	CZ042.3507.4207.0166
Kód obce	566667
Číslo ORP (ČSÚ) Název ORP	850 (4207) Louny



Členění obce

Úplný kód části obce PRVKUK	Název části obce	Kód části obce PRVKUK	Kód části obce RÚIAN
CZ042.3507.4207.0166.03	Úlovice	14026	140261

B. CHARAKTERISTIKA OBCE

B.1 Základní informace o obci

Obec Úlovice leží jižně od Loun v nadmořské výšce 325 - 340 m n. m. V obci žije do 50 trvale bydlících obyvatel a cca 52 rekreatů. Zástavba obce je soustředěná, převážně ji tvoří rodinné domy. Ve směru na Ročov se nachází požární nádrž. Obcí protéká Klášterský potok, který náleží do povodí Ohře. Území obce zasahuje do Přírodního parku Džbán a ochranného pásma I.stupně vodního zdroje Úlovice. Předpokládá se mírný pokles počtu trvale bydlících obyvatel.

B.2 Demografický vývoj

Bydlící obyvatelé	Počet bydlících obyvatel						
	2002	2005	2010	2015	2020	2025	2030
trvale bydlící	47	45	43	42	-	-	-
přechodně bydlící	52	52	52	52	-	-	-
celkem	99	97	95	94	-	-	-

C. VODOVODY

C.1 Počet obyvatel připojených na vodovod

Počet připojených obyvatel						
2002	2005	2010	2015	2020	2025	2030
47	45	43	42	-	-	-

C.2 Vodovody – popis stávajícího stavu

Obec Úlovice je zásobována vodou z místního vodovodu Úlovice M-LN.034. Zdrojem vody je zářez Úlovice s maximální využitelnou kapacitou 0,6 l/s, zásobujícím zemní vodojemy Úlovice starý – 1 x 14 m³, s kótou terénu 383 m n. m. a Úlovice nový – 2 x 25 m³ s kótou terénu 382,00 m n. m.

Na vodovod je napojeno 100 % obyvatel.

Vodovod je v majetku Severočeské vodárenské společnosti a.s. a provozovatelem jsou Severočeské vodovody a kanalizace, a.s.

C.3 Vodovody – popis návrhového stavu

Vodovod je z části zrekonstruovaný.

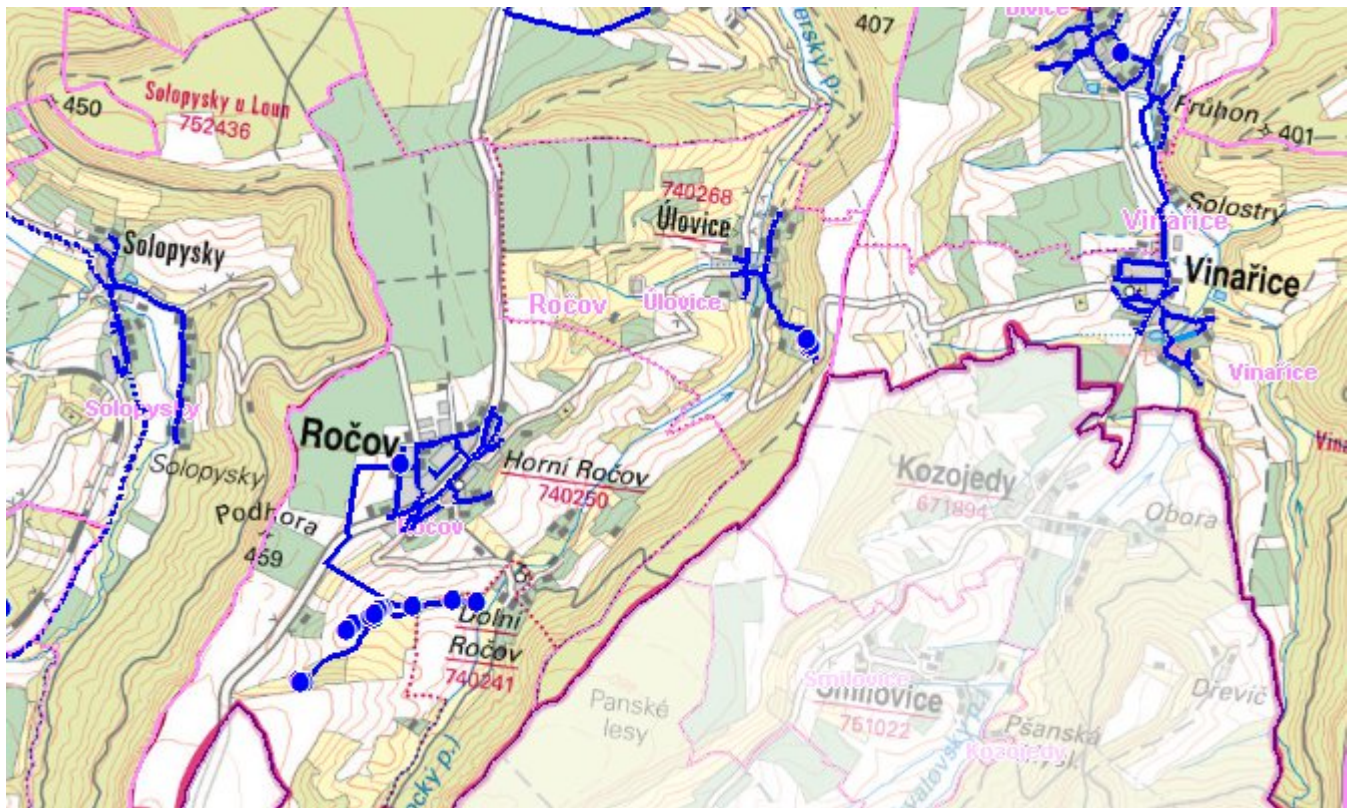
C.4 Nouzové zásobování vodou za krizové situace

Pro zajištění krizového zásobování vodou byly vytipovány podzemní zdroje – vrty Holedeč 8, 9, 10, 11.

Nouzové zásobování **pitnou vodou** bude zajišťováno dopravou pitné vody v množství maximálně 15 l/den x obyvatele cisternami v rámci závodu Severočeské vodovody a kanalizace, a.s. Zásobení pitnou vodou bude doplňováno balenou vodou.

Nouzové zásobování **užitkovou vodou** bude zajišťováno z veřejného vodovodu. Při využívání zdrojů pro zásobení užitkovou vodou se bude postupovat podle pokynů územně příslušného hygienika.

Mapa



Bodové objekty

Typ	Stav	Identifikátor	Popis	Objem	Objem - popis	Usnesení
Vodojem	Stav		vodojem Úlovice-Nový - VD.J.LN 034/2		50 m ³	PRVK/2020
Vodní zdroj	Stav	Úlovice 1a	zářezy Úlovice - ZD.LN 034/1			PRVK/2020
Vodní zdroj	Stav	Úlovice 2b	zářezy Úlovice - ZD.LN 034/1			PRVK/2020
Vodní zdroj	Stav	Úlovice 1b	zářezy Úlovice - ZD.LN 034/1			PRVK/2020

D. KANALIZACE A ČOV

D.1 Počet obyvatel připojených na ČOV

Počet připojených obyvatel						
2002	2005	2010	2015	2020	2025	2030
0	0	0	0	-	-	-

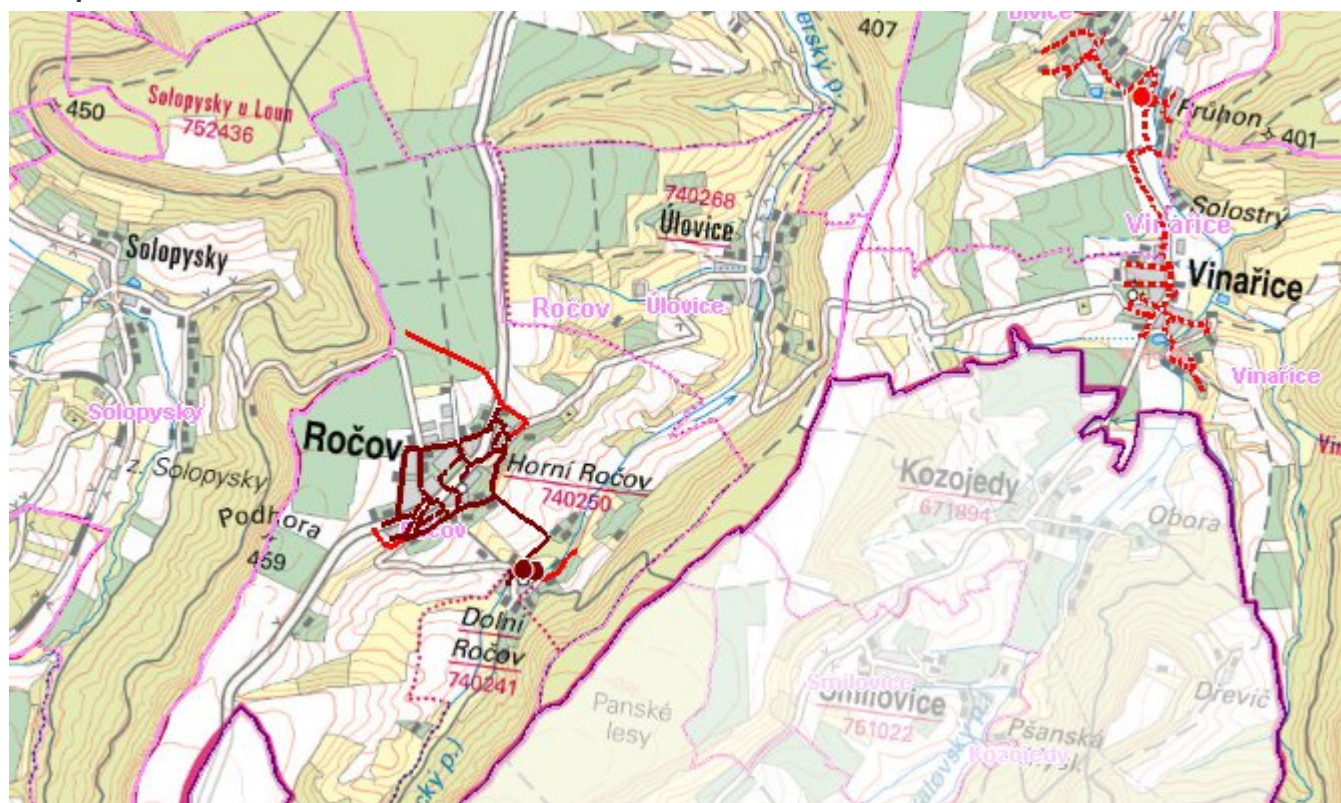
D.2 Kanalizace – popis stávajícího stavu

Obec Úlovice nemá kanalizační síť. Odpadní vody od 100 % trvale bydlících obyvatel jsou akumulovány v bezodtokých jímkách s vyvážením na pole.

D.3 Kanalizace – popis návrhového stavu

S ohledem na velikost obce Úlovice není investičně a provozně výhodné budovat kanalizační síť a ČOV. Po roce 2021 budou stávající bezodtokové jímky vyvážením na ČOV Louny rekonstruovány.

Mapa



Bodové objekty

Ke kartě nejsou přiřazeny žádné bodové objekty typu kanalizace

E. EKONOMICKÁ ČÁST

Předpokládané investiční náklady v letech 2015 - 2030 [tis. Kč]

Typ investice		
Vodovody	Kanalizace	Celkem
0,0	0,0	0,0

Mapa

