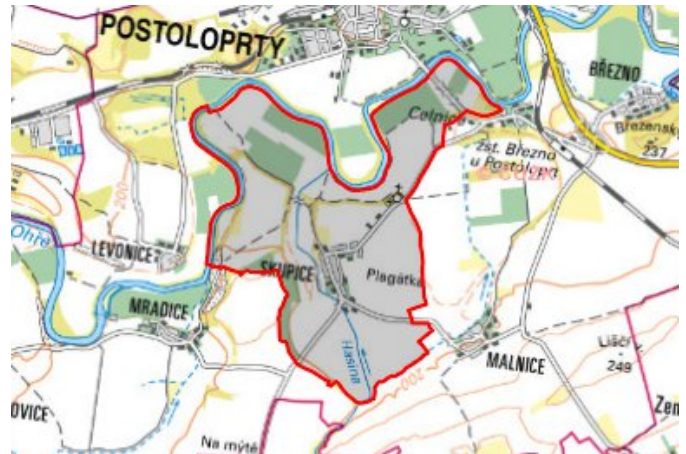


# Postoloprty - CZ042.3507.4207.0164.11

## A. OBEC

### Postoloprty

Číslo obce PRVKUK	0164
Kód obce PRVKUK	CZ042.3507.4207.0164
Kód obce	566624
Číslo ORP (ČSÚ) Název ORP	850 (4207) Louny



### Členění obce

Úplný kód části obce PRVKUK	Název části obce	Kód části obce PRVKUK	Kód části obce RÚIAN
CZ042.3507.4207.0164.11	Skupice	14913	149136

## B. CHARAKTERISTIKA OBCE

### B.1 Základní informace o obci

Obec Skupice leží mezi městy Louny a Žatec na pravém břehu řeky Ohře v nadmořské výšce 190 - 197 m n. m. Jde o obec do 130 obyvatel. Počet rekreatantů v chatách a chalupách se pohybuje do 40 obyvatel. Obec je vesnického charakteru se zástavbou soustředěnou kolem státní silnice a návsi. Pracovní příležitosti jsou pouze v zemědělství. Území obce náleží do povodí Ohře. Počet trvale žijících obyvatel bude velmi mírně stoupat.

### B.2 Demografický vývoj

Bydlící obyvatelé	Počet bydlících obyvatel						
	2002	2005	2010	2015	2020	2025	2030
trvale bydlící	125	125	126	128	-	-	-
přechodně bydlící	39	39	39	39	-	-	-
<b>celkem</b>	<b>164</b>	<b>164</b>	<b>165</b>	<b>167</b>	-	-	-

## C. VODOVODY

### C.1 Počet obyvatel připojených na vodovod

Počet připojených obyvatel						
2002	2005	2010	2015	2020	2025	2030
125	125	126	128	-	-	-

### C.2 Vodovody – popis stávajícího stavu

Obec Skupice je zásobována pitnou vodou ze skupinového vodovodu Louny OPSKLN.039 vodovodem OP-SK-LN.039.13. Zdrojem vody je VDJ Postoloprty – 2 x 400 m<sup>3</sup> (229,00 / 233,30 m n. m.), který je zásobován vodou z Vodárenské soustavy Přísečnice přes rozvodnou síť obce Malnice. Na vodovodní síť je napojeno 100 % trvale bydlících obyvatel. Majitelem vodárenského zařízení je Severočeská vodárenská společnost a.s. a majetek provozují Severočeské vodovody a kanalizace, a.s.

### C.3 Vodovody – popis návrhového stavu

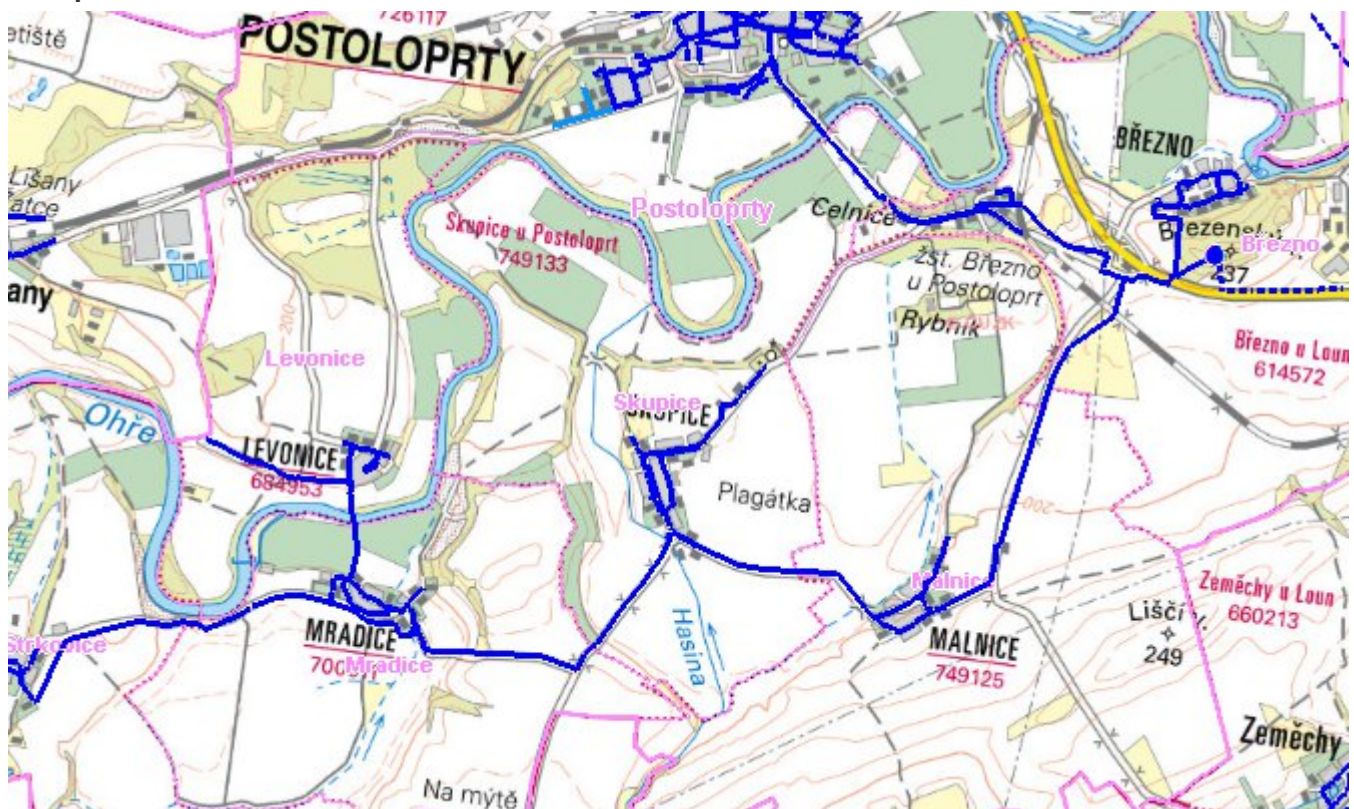
S ohledem na vysoké procento ztrát vody ve vodovodní síti navrhujeme v průběhu let 2005 – 2015 její postupnou rekonstrukci.

### C.4 Nouzové zásobování vodou za krizové situace

Pro zajištění krizového zásobování vodou byly vytipovány podzemní zdroje – vrty Holedeč 8, 9, 10, 11. Nouzové zásobování **pitnou vodou** bude zajišťováno dopravou pitné vody v množství maximálně 15 l/den x obyvatele cisternami v rámci závodu Severočeské vodovody a kanalizace, a.s. Zásobení pitnou vodou bude doplňováno balenou vodou.

Nouzové zásobování **užitkovou vodou** bude zajišťováno z veřejného vodovodu. Při využívání zdrojů pro zásobení užitkovou vodou se bude postupovat podle pokynů územně příslušného hygienika.

## Mapa



## Bodové objekty

Ke kartě nejsou přiřazeny žádné bodové objekty typu vodovod

## D. KANALIZACE A ČOV

### D.1 Počet obyvatel připojených na ČOV

Počet připojených obyvatel						
2002	2005	2010	2015	2020	2025	2030
0	0	0	0	-	-	-

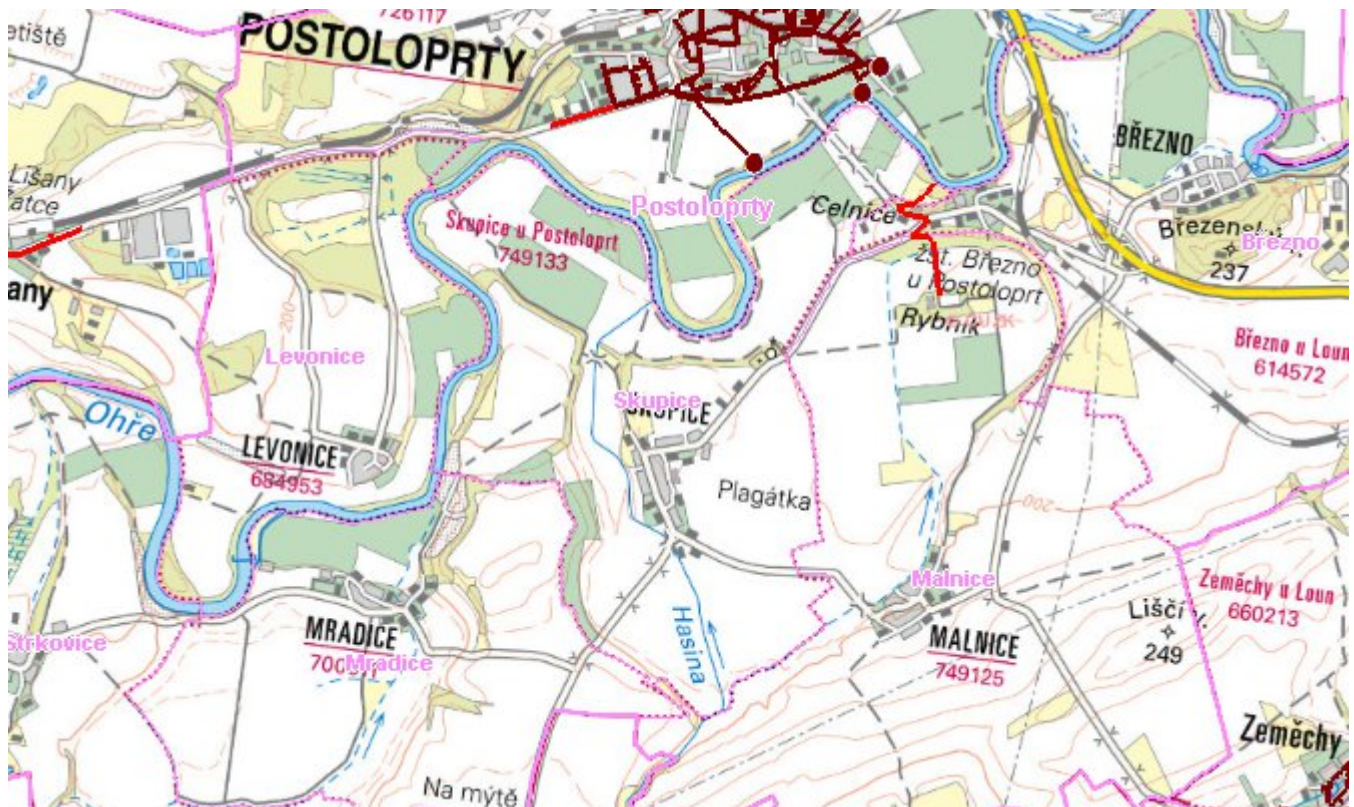
### D.2 Kanalizace – popis stávajícího stavu

Obec Skupice nemá kanalizační síť. Odpadní vody od 50 % trvale bydlících obyvatel jsou akumulovány v bezodtokých jímkách s vyvážení na pole a 50 % obyvatel své bezodtokové jímky vyváží na ČOV Louny.

### D.3 Kanalizace – popis návrhového stavu

S ohledem na velikost obce Skupice není investičně a provozně výhodné budovat kanalizační síť a ČOV. Po roce 2016 budou stávající bezodtokové jímky vyvážení na ČOV Louny rekonstruovány.

## Mapa



## Bodové objekty

Ke kartě nejsou přiřazeny žádné bodové objekty typu kanalizace

## E. EKONOMICKÁ ČÁST

Předpokládané investiční náklady v letech 2015 - 2030 [tis. Kč]

Typ investice		
Vodovody	Kanalizace	Celkem
13,0	6 885,0	6 898,0

# Mapa

