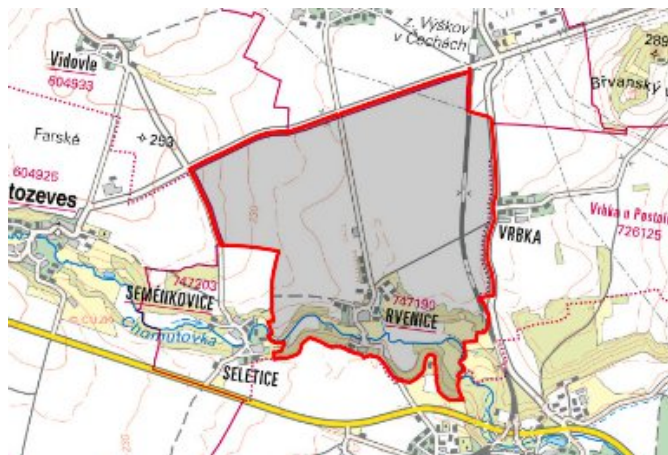


# Postoloprty - CZ042.3507.4207.0164.08

## A. OBEC

### Postoloprty

<b>Číslo obce PRVKUK</b>	0164
<b>Kód obce PRVKUK</b>	CZ042.3507.4207.0164
<b>Kód obce</b>	566624
<b>Číslo ORP (ČSÚ)</b> <b>Název ORP</b>	850 (4207) Louny



### Členění obce

<b>Úplný kód části obce PRVKUK</b>	<b>Název části obce</b>	<b>Kód části obce PRVKUK</b>	<b>Kód části obce RÚIAN</b>
CZ042.3507.4207.0164.08	Rvenice	14719	147192

## B. CHARAKTERISTIKA OBCE

### B.1 Základní informace o obci

Obec Rvenice leží mezi městy Louny a Žatec na levém břehu řeky Ohře v nadmořské výšce 195 - 210 m n. m. Jde o obec do 110 obyvatel. Počet rekreatantů v chatách a chalupách se pohybuje do 25 obyvatel. Obec je vesnického charakteru se zástavbou kolem silnice. Území obce náleží do povodí Ohře. Obec se nachází v ochranném pásmu I. stupně vodního zdroje Rvenice. Předpokládá se, že počet trvale žijících obyvatel bude mírně klesat.

### B.2 Demografický vývoj

<b>Bydlící obyvatelé</b>	<b>Počet bydlících obyvatel</b>						
	<b>2002</b>	<b>2005</b>	<b>2010</b>	<b>2015</b>	<b>2020</b>	<b>2025</b>	<b>2030</b>
trvale bydlící	103	101	99	98	-	-	-
přechodně bydlící	21	21	21	21	-	-	-
<b>celkem</b>	<b>124</b>	<b>122</b>	<b>120</b>	<b>119</b>	-	-	-

# C. VODOVODY

## C.1 Počet obyvatel připojených na vodovod

Počet připojených obyvatel						
2002	2005	2010	2015	2020	2025	2030
88	88	88	88	-	-	-

## C.2 Vodovody – popis stávajícího stavu

Obec Rvenice je zásobována pitnou vodou ze skupinového vodovodu Louny OPSKLN.039 vodovodem OP-SK-LN.039.9. Zdrojem vody je VDJ Břvany – 1 x 400 m<sup>3</sup> (270,00 / 275,00 m n. m.), který je zásobován vodou z přívodního řadu DN 500 z Vodárenské soustavy Přísečnice. Ve VDJ Břvany je umístěno dávkovací čerpadlo NaClO, které zajišťuje dochlorování vody pro obce zásobované z tohoto vodojemu. Na vodovodní síť je napojeno 85 % trvale bydlících obyvatel, zbylých 15 % je zásobováno individuálně domovními studnami. Kvalita vody v těchto studních neodpovídá vyhl. 376/2000 sb. a jejich vydatnost také není dostatečná. Majitelem vodárenského zařízení je Severočeská vodárenská společnost a.s. a majetek provozují Severočeské vodovody a kanalizace, a.s.

## C.3 Vodovody – popis návrhového stavu

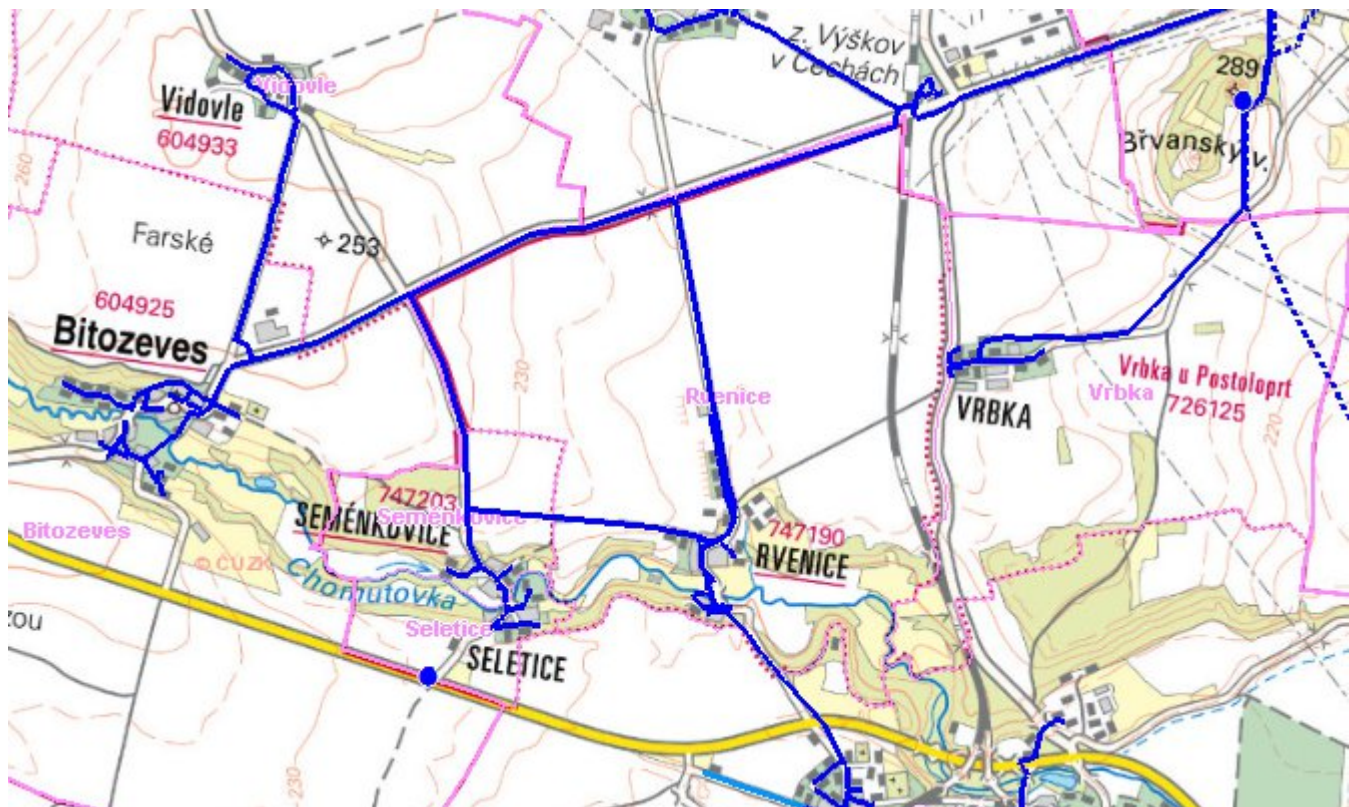
Vodovod je v celém rozsahu bez větších provozních problémů. Navrhujeme napojení dalších obyvatel.

## C.4 Nouzové zásobování vodou za krizové situace

Pro zajištění krizového zásobování vodou byly vytipovány podzemní zdroje – vrty Holedeč 8, 9, 10, 11. Nouzové zásobování **pitnou vodou** bude zajišťováno dopravou pitné vody v množství maximálně 15 l/den x obyvatele cisternami v rámci závodu Severočeské vodovody a kanalizace, a.s. Zásobení pitnou vodou bude doplňováno balenou vodou.

Nouzové zásobování **užitkovou vodou** bude zajišťováno z veřejného vodovodu. Při využívání zdrojů pro zásobení užitkovou vodou se bude postupovat podle pokynů územně příslušného hygienika.

## Mapa



## Bodové objekty

Ke kartě nejsou přiřazeny žádné bodové objekty typu vodovod

## D. KANALIZACE A ČOV

### D.1 Počet obyvatel připojených na ČOV

Počet připojených obyvatel						
2002	2005	2010	2015	2020	2025	2030
0	0	0	0	-	-	-

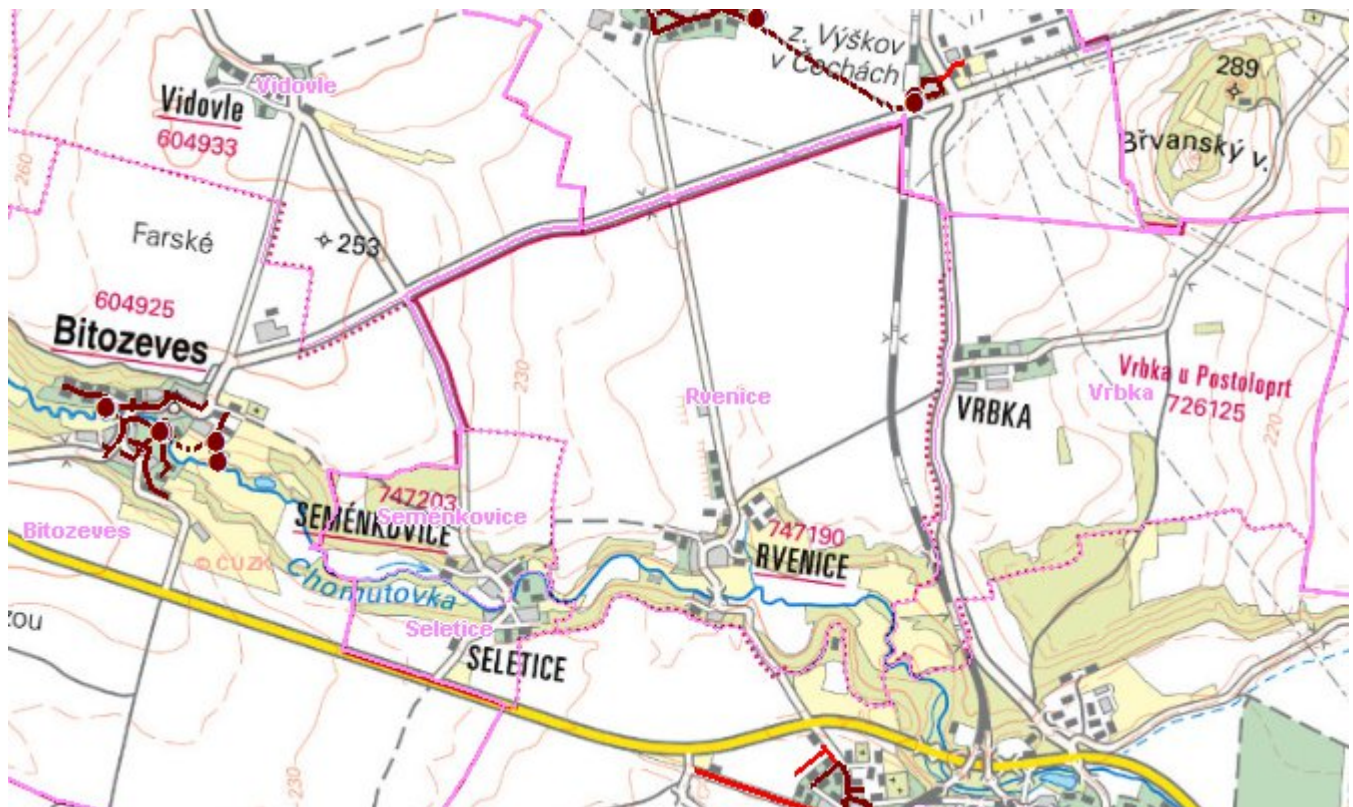
### D.2 Kanalizace – popis stávajícího stavu

Obec Rvenice nemá kanalizační síť. Odpadní vody od 50 % trvale bydlících obyvatel jsou akumulovány v bezodtokých jímkách s vyvážením na pole a 50 % obyvatel své bezodtokové jímky vyváží na ČOV Louny.

### D.3 Kanalizace – popis návrhového stavu

S ohledem na velikost obce Rvenice není investičně a provozně výhodné budovat kanalizační síť a ČOV. Po roce 2016 budou stávající bezodtokové jímky vyvážením na ČOV Louny rekonstruovány.

## Mapa



## Bodové objekty

Ke kartě nejsou přiřazeny žádné bodové objekty typu kanalizace

## E. EKONOMICKÁ ČÁST

Předpokládané investiční náklady v letech 2015 - 2030 [tis. Kč]

Typ investice		
Vodovody	Kanalizace	Celkem
0,0	6 240,0	6 240,0

# Mapa

