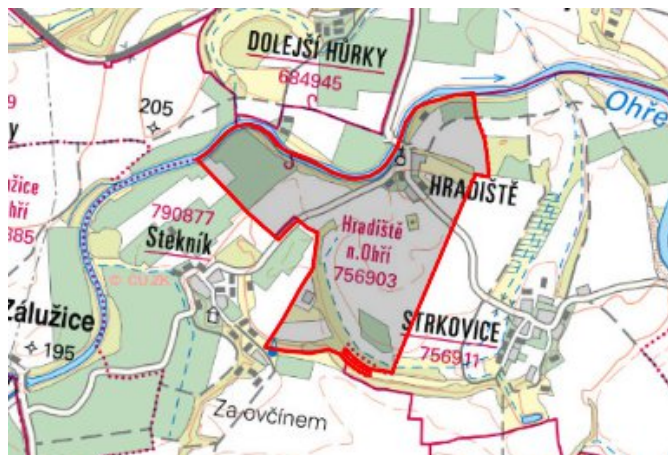


Postoloprty - CZ042.3507.4207.0164.04

A. OBEC

Postoloprty

Číslo obce PRVKUK	0164
Kód obce PRVKUK	CZ042.3507.4207.0164
Kód obce	566624
Číslo ORP (ČSÚ) Název ORP	850 (4207) Louny



Členění obce

Úplný kód části obce PRVKUK	Název části obce	Kód části obce PRVKUK	Kód části obce RÚIAN
CZ042.3507.4207.0164.04	Hradiště	15690	156906

B. CHARAKTERISTIKA OBCE

B.1 Základní informace o obci

Obec Hradiště leží mezi městy Louny a Žatec na pravém břehu řeky Ohře v nadmořské výšce 190 - 195 m n. m. Jde o obec do 50 trvale bydlících obyvatel. Počet rekreantů v chatách a chalupách se pohybuje kolem 40. Obec je vesnického charakteru se zástavbou kolem silnice. Území obce náleží do povodí Ohře. Předpokládá se mírný úbytek obyvatel.

B.2 Demografický vývoj

Bydlící obyvatelé	Počet bydlících obyvatel						
	2002	2005	2010	2015	2020	2025	2030
trvale bydlící	41	40	39	38	-	-	-
přechodně bydlící	33	33	33	33	-	-	-
celkem	74	73	72	71	-	-	-

C. VODOVODY

C.1 Počet obyvatel připojených na vodovod

Počet připojených obyvatel						
2002	2005	2010	2015	2020	2025	2030
29	29	30	31	-	-	-

C.2 Vodovody – popis stávajícího stavu

Obec Hradiště je zásobována pitnou vodou ze skupinového vodovodu Louny OPSKLN.039 vodovodem OP-SK-LN.039.17. Zdrojem vody je VDJ Postoloprty – 2 x 400 m³ (229,00 / 233,30 m n. m.), který je zásobován vodou z Vodárenské soustavy Přísečnice. Vodojem je zásobován přivaděčem LT DN 200 z oblastního vodovodu Přísečnice. Na vodovodní síť je napojeno 71 % trvale bydlících obyvatel, zbylých 29 % trvale bydlících obyvatel je zásobováno vodou individuálně. Kvalita vody v domovních studní neodpovídá vyhl. 376/2000 sb. a jejich vydatnost v suchých obdobích je nedostatečná. Majitelem vodárenského zařízení je Severočeská vodárenská společnost a.s. a majetek provozují Severočeské vodovody a kanalizace, a.s.

C.3 Vodovody – popis návrhového stavu

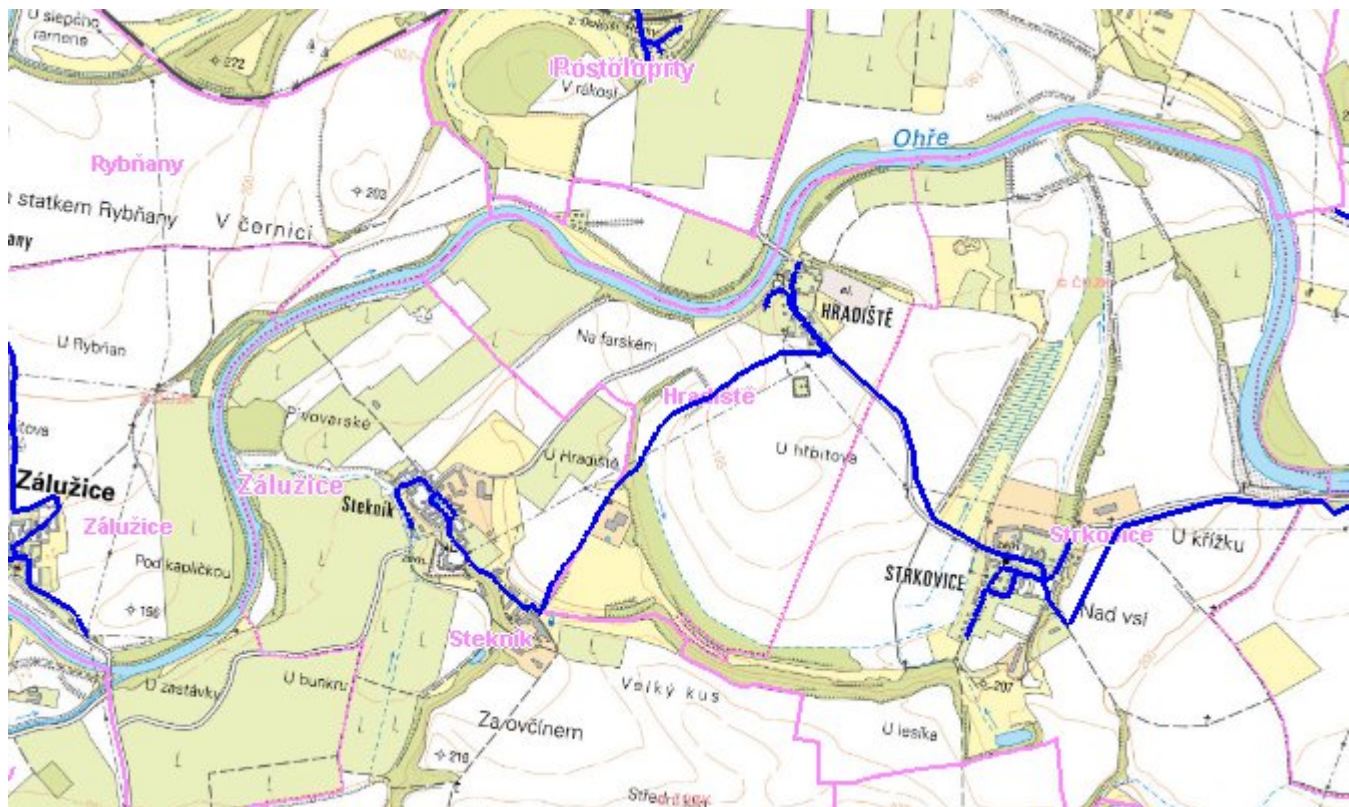
Vodovod je v celém rozsahu bez větších provozních problémů.

C.4 Nouzové zásobování vodou za krizové situace

Pro zajištění krizového zásobování vodou byly vytipovány podzemní zdroje – vrty Holedeč 8, 9, 10, 11. Nouzové zásobování **pitnou vodou** bude zajišťováno dopravou pitné vody v množství maximálně 15 l/den×obyvatele cisternami v rámci závodu Severočeské vodovody a kanalizace, a.s. Zásobení pitnou vodou bude doplňováno balenou vodou.

Nouzové zásobování **užitkovou vodou** bude zajišťováno z veřejného vodovodu. Při využívání zdrojů pro zásobení užitkovou vodou se bude postupovat podle pokynů územně příslušného hygienika.

Mapa



Bodové objekty

Ke kartě nejsou přiřazeny žádné bodové objekty typu vodovod

D. KANALIZACE A ČOV

D.1 Počet obyvatel připojených na ČOV

Počet připojených obyvatel						
2002	2005	2010	2015	2020	2025	2030
0	0	0	0	-	-	-

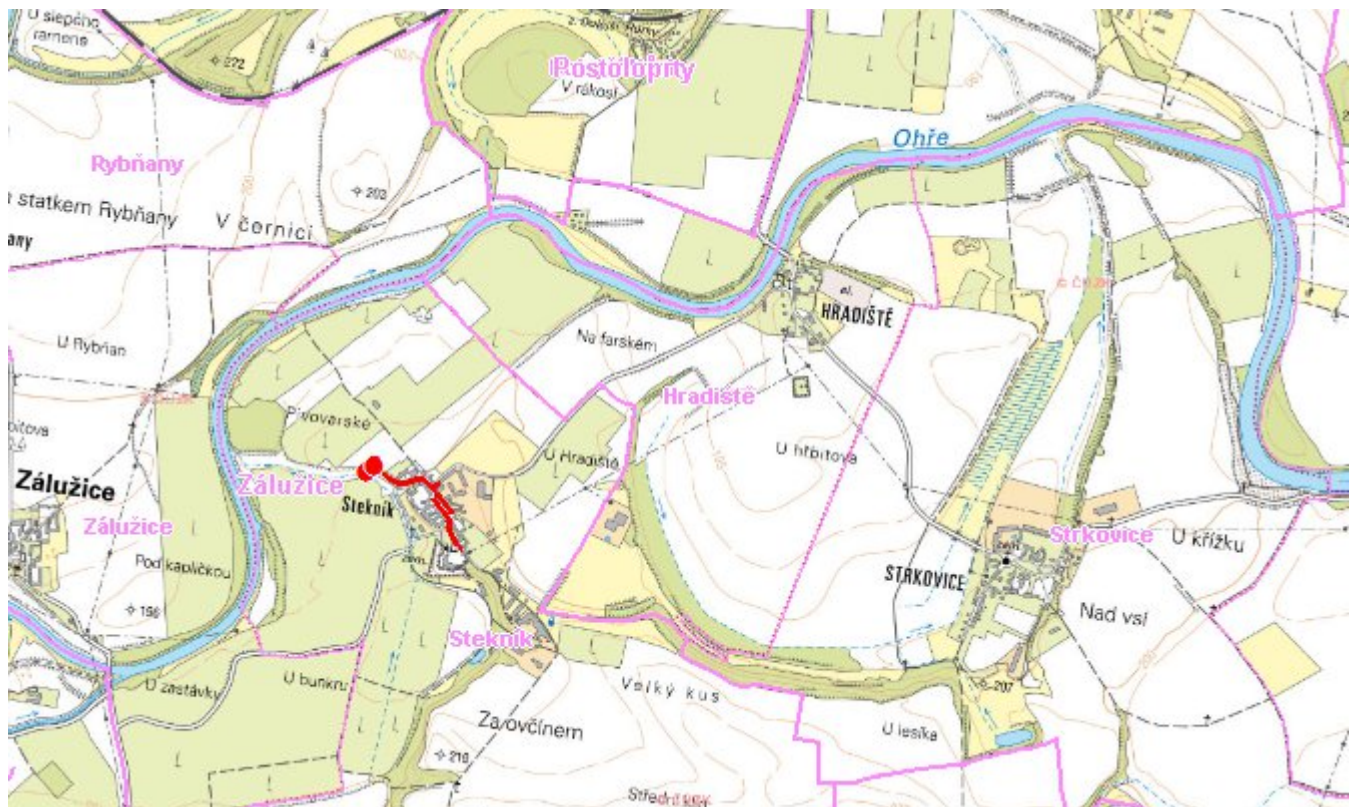
D.2 Kanalizace – popis stávajícího stavu

Obec Hradiště nemá kanalizační síť. Odpadní vody od 50 % trvale bydlících obyvatel jsou akumulovány v bezodtokých jímkách s vyvážením na pole a 50 % obyvatel své bezodtokové jímky vyváží na ČOV Louny.

D.3 Kanalizace – popis návrhového stavu

S ohledem na velikost obce Hradiště není investičně a provozně výhodné budovat kanalizační síť a ČOV. Po roce 2016 budou stávající bezodtokové jímky s vyvážením na ČOV Louny rekonstruovány.

Mapa



Bodové objekty

Ke kartě nejsou přiřazeny žádné bodové objekty typu kanalizace

E. EKONOMICKÁ ČÁST

Předpokládané investiční náklady v letech 2015 - 2030 [tis. Kč]

Typ investice		
Vodovody	Kanalizace	Celkem
0,0	1 560,0	1 560,0

Mapa

