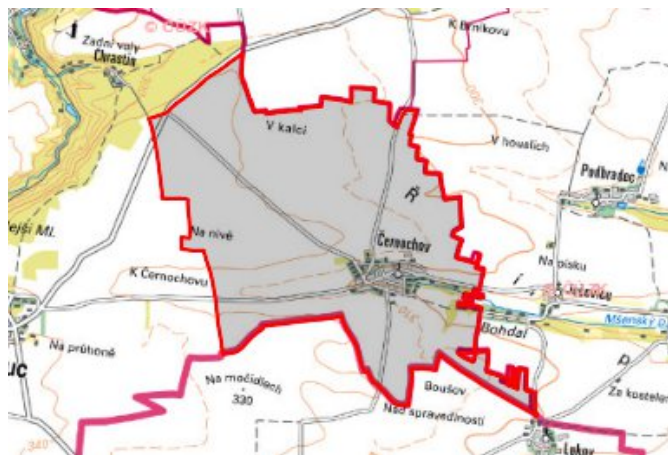


Peruc - CZ042.3507.4207.0161.02

A. OBEC

Peruc

Číslo obce PRVKUK	0161
Kód obce PRVKUK	CZ042.3507.4207.0161
Kód obce	566551
Číslo ORP (ČSÚ) Název ORP	850 (4207) Louny



Členění obce

Úplný kód části obce PRVKUK	Název části obce	Kód části obce PRVKUK	Kód části obce RÚIAN
CZ042.3507.4207.0161.02	Černochochov	02034	20346

B. CHARAKTERISTIKA OBCE

B.1 Základní informace o obci

Obec Černochochov leží východně od Loun v nadmořské výšce 300 - 330 m n. m. Jedná se o obec do 160 trvale bydlících obyvatel a je zde cca 40 rekreačních objektů. Zástavba je soustředěná, obec je zastavěna převážně rodinnými domy a má zemědělský charakter. Území obce náleží do povodí řeky Ohře. V obci je rybník a požární nádrž. Předpokládá se velmi mírný nárůst počtu trvale bydlících obyvatel.

B.2 Demografický vývoj

Bydlící obyvatelé	Počet bydlících obyvatel						
	2002	2005	2010	2015	2020	2025	2030
trvale bydlící	160	160	162	164	-	-	-
přechodně bydlící	120	120	120	120	-	-	-
celkem	280	280	282	284	-	-	-

C. VODOVODY

C.1 Počet obyvatel připojených na vodovod

Počet připojených obyvatel						
2002	2005	2010	2015	2020	2025	2030
0	42	147	156	-	-	-

C.2 Vodovody – popis stávajícího stavu

V obci Černochovo není vodovod. Obyvatelé jsou zásobováni individuálně z domovních studní. Kvalita vody ve studních neodpovídá vyhlášce 376/2000 Sb. v ukazatelích stanovujících limit pro obsah dusičnanů a bakteriologického znečištění. Zásobování pitnou vodou se řeší cisternami. Vydatnost studní v suchých obdobích je také nedostatečná.

C.3 Vodovody – popis návrhového stavu

S ohledem na kvalitu vody v domovních studních navrhujeme v roce 2004 vybudovat nový přívaděč DN 80 v délce 1159 m z Ječovic na Litoměřicku a v roce 2005 rozvodné řady DN 50 v délce 210 m po obci. Projektovou dokumentaci zpracovala f. KV Servis, Ing. Forejt.

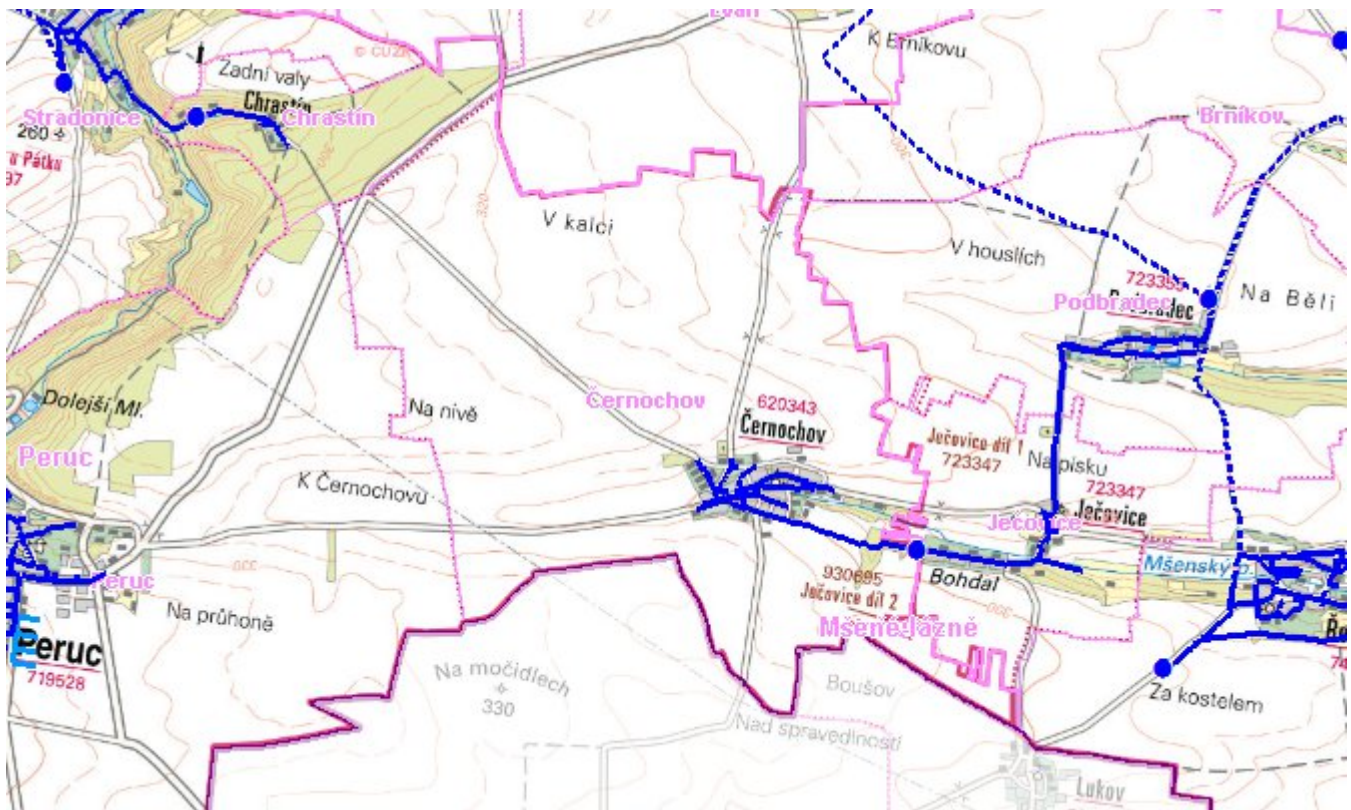
C.4 Nouzové zásobování vodou za krizové situace

Pro zajištění krizového zásobování vodou byly vytipovány podzemní zdroje – Valov a vrty Holedeč 8, 9, 10, 11.

Nouzové zásobování **pitnou vodou** bude zajišťováno dopravou pitné vody v množství maximálně 15 l/den×obyvatele cisternami v rámci závodu Severočeské vodovody a kanalizace, a.s. Zásobení pitnou vodou bude doplňováno balenou vodou.

Nouzové zásobování **užitkovou vodou** bude zajišťováno z domovních studní. Při využívání zdrojů pro zásobení užitkovou vodou se bude postupovat podle pokynů územně příslušného hygienika.

Mapa



Bodové objekty

Typ	Stav	Identifikátor	Popis	Objem	Objem - popis	Usnesení
Čerpací stanice	Stav		ČS Černochovo - CS.LT 017/13			PRVK/2020

D. KANALIZACE A ČOV

D.1 Počet obyvatel připojených na ČOV

Počet připojených obyvatel						
2002	2005	2010	2015	2020	2025	2030
0	0	0	0	-	-	-

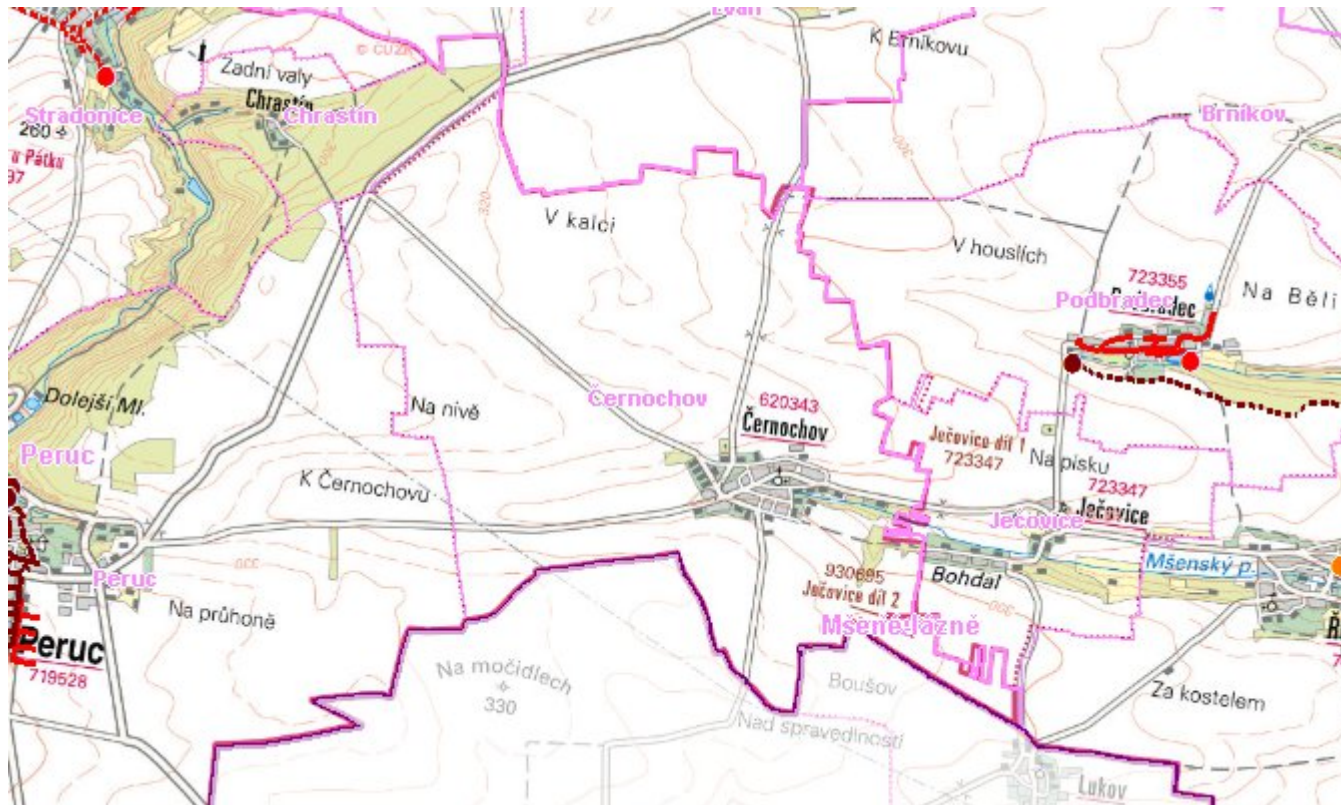
D.2 Kanalizace – popis stávajícího stavu

Obec Černochovo nemá kanalizační síť. Odpadní vody od 45 % trvale bydlících obyvatel jsou zachycovány v septických a posléze vypouštěny do vodoteče a od 55 % trvale bydlících obyvatel jsou odpadní vody akumulovány v bezodtokových jímkách, které jsou vyváženy na ČOV Louny.

D.3 Kanalizace – popis návrhového stavu

S ohledem na velikost obce Černochoh není investičně a provozně výhodné budovat kanalizační síť a ČOV. Po roce 2016 budou stávající septiky intenzifikovány na MČOV a stávající bezodtokové jímky s vyvážením na ČOV Louny rekonstruovány.

Mapa



Bodové objekty

Ke kartě nejsou přiřazeny žádné bodové objekty typu kanalizace

E. EKONOMICKÁ ČÁST

Předpokládané investiční náklady v letech 2015 - 2030 [tis. Kč]

Typ investice		
Vodovody	Kanalizace	Celkem
0,0	10 515,0	10 515,0

Mapa

