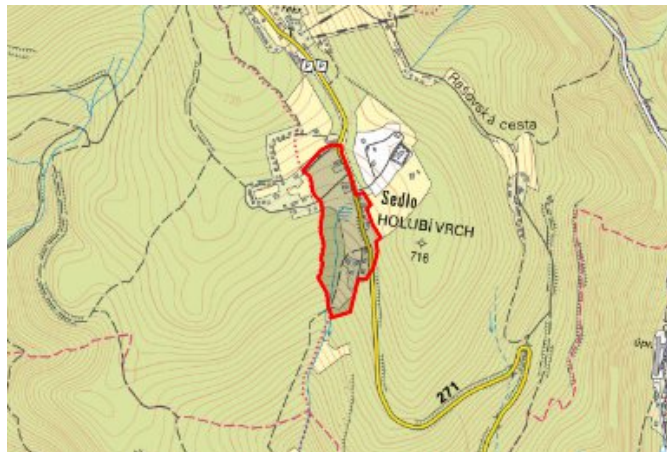


Klíny - CZ042.3508.4206.0131.03

A. OBEC

Klíny

Číslo obce PRVKUK	0131
Kód obce PRVKUK	CZ042.3508.4206.0131
Kód obce	567191
Číslo ORP (ČSÚ) Název ORP	884 (4206) Litvínov



Členění obce

Úplný kód části obce PRVKUK	Název části obce	Kód části obce PRVKUK	Kód části obce RÚIAN
CZ042.3508.4206.0131.03	Sedlo	06638	66389

B. CHARAKTERISTIKA OBCE

B.1 Základní informace o obci

Obec Sedlo leží na úbočí Krušných hor v chráněné oblasti přirozené akumulace vod CHOPAV Krušné hory. Zástavba je souvislá rodinnými horskými domy. Obec se rozkládá v nadmořské výšce 670 - 700 m n. m. Jedná se o obec do 10 trvale bydlících obyvatel. Obec náleží do povodí Ohře. Do roku 2015 se předpokládá nárůst počtu obyvatel cca o 100 %. V obci nejsou pracovní příležitosti.

B.2 Demografický vývoj

Bydlící obyvatelé	Počet bydlících obyvatel						
	2002	2005	2010	2015	2020	2025	2030
trvale bydlící	10	13	18	24	-	-	-
přechodně bydlící	200	200	200	200	-	-	-
celkem	210	213	218	224	-	-	-

C. VODOVODY

C.1 Počet obyvatel připojených na vodovod

Počet připojených obyvatel						
2002	2005	2010	2015	2020	2025	2030
0	0	0	0	-	-	-

C.2 Vodovody – popis stávajícího stavu

V obci Sedlo není vodovod, zásobování vodou je domovními studnami.

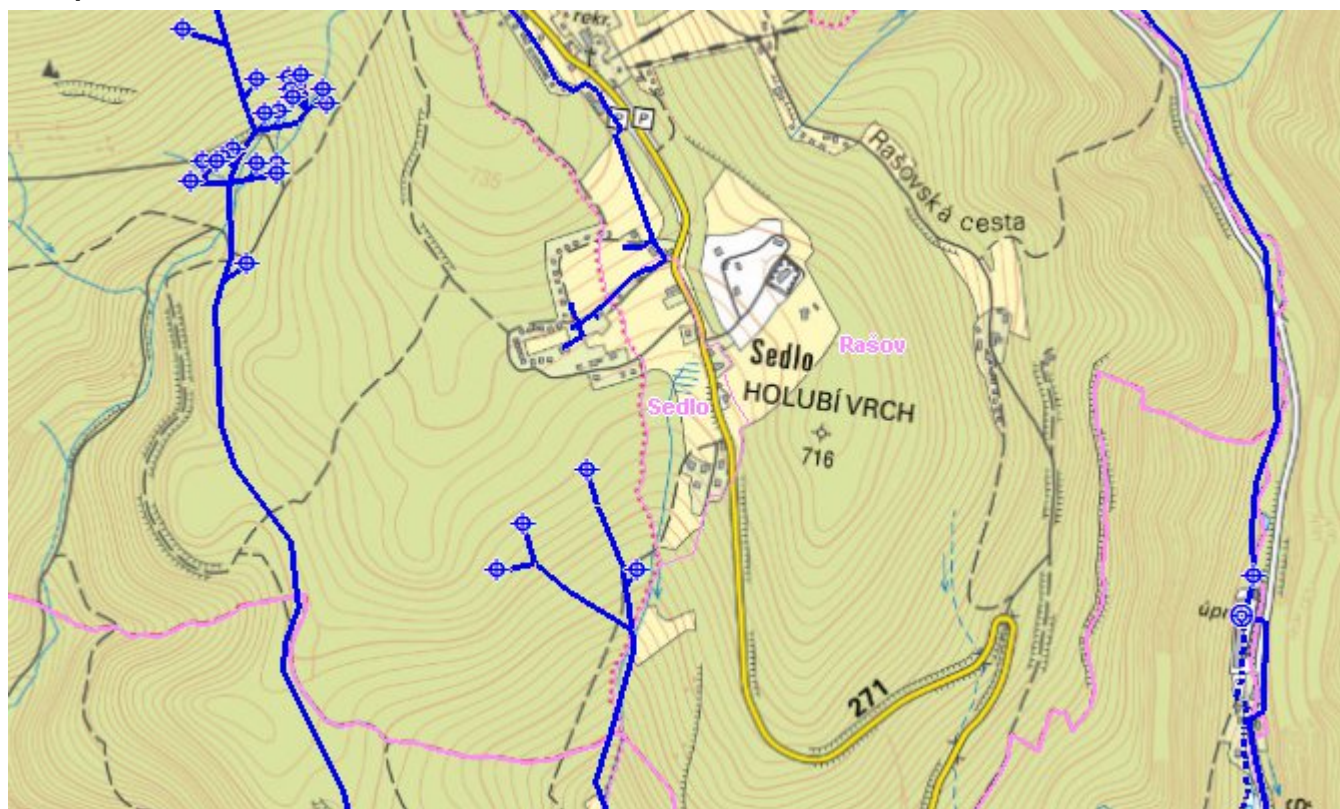
C.3 Vodovody – popis návrhového stavu

V obci Sedlo navrhujeme i nadále individuální zásobování pitnou vodou.

C.4 Nouzové zásobování vodou za krizové situace

Pro zajištění krizového zásobování pitnou vodou je vytipována lokalita Staré Fláje a Dubí - štola. Nouzové zásobování **pitnou vodou** bude zajišťováno dopravou pitné vody v množství maximálně 15 l/den×obyvatele cisternami v rámci závodu Severočeské vodovody a kanalizace, a.s. Nouzové zásobení pitnou vodou bude možno doplňovat balenou vodou. Nouzové zásobování **užitkovou vodou** bude zajišťováno z domovních studní. Při využívání zdrojů pro zásobení užitkovou vodou se bude postupovat podle pokynů územně příslušného hygienika.

Mapa



Bodové objekty

Ke kartě nejsou přiřazeny žádné bodové objekty typu vodovod

D. KANALIZACE A ČOV

D.1 Počet obyvatel připojených na ČOV

Počet připojených obyvatel						
2002	2005	2010	2015	2020	2025	2030
0	0	0	14	-	-	-

D.2 Kanalizace – popis stávajícího stavu

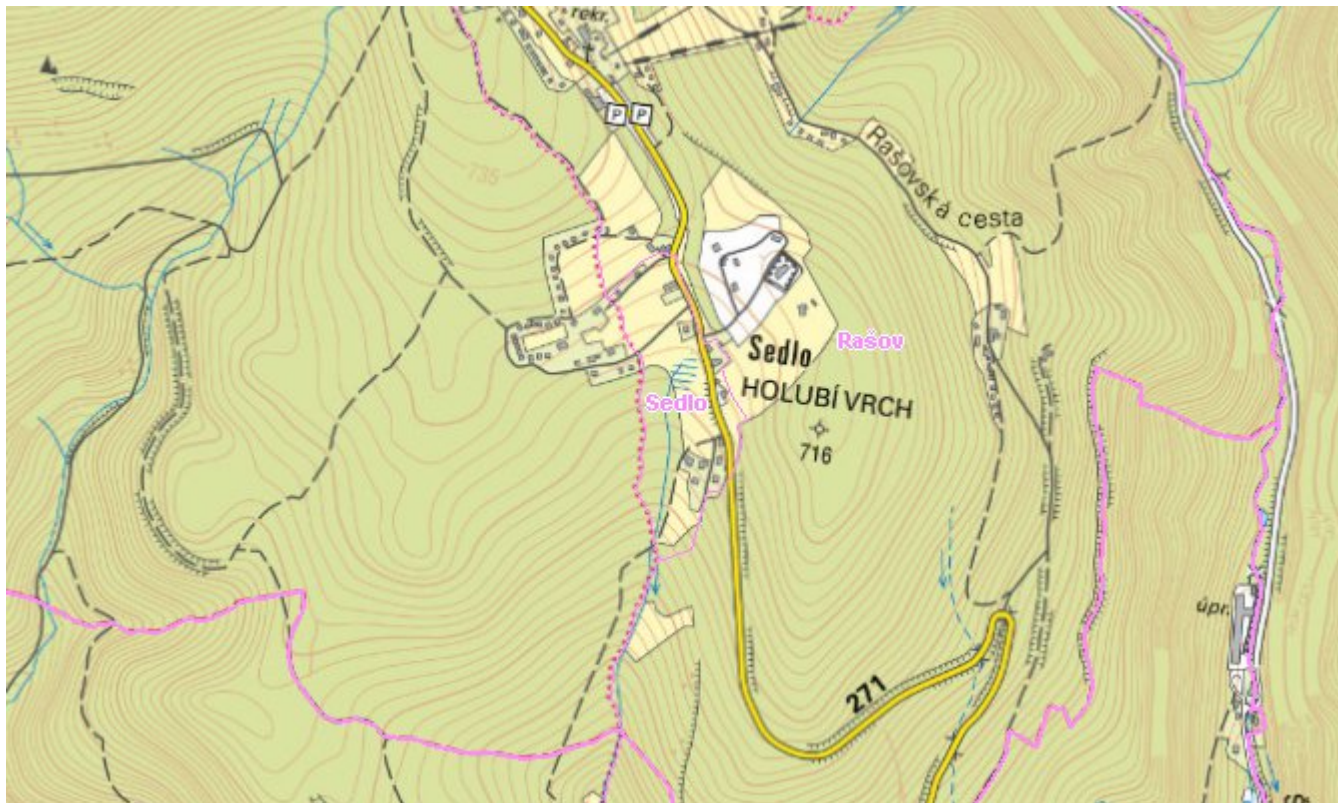
V obci Sedlo není kanalizační síť, odpadní vody od 60 % trvale bydlících obyvatel jsou zachycovány v septických se vsakováním, zbylých 40 % obyvatel má bezodtokové jímky s vyvážením na ČOV Most.

D.3 Kanalizace – popis návrhového stavu

S ohledem na velikost obce Sedlo a její polohu není investičně a provozně výhodné budovat kanalizační systém a ČOV. Proto po roce 2016 navrhujeme stávající septiky intenzifikovat na MČOV a rekonstruovat stávající bezodtokové jímky s vyvážením na ČOV Most.

U nové výstavby bude do roku 2015 vždy domovní ČOV.

Mapa



Bodové objekty

Ke kartě nejsou přiřazeny žádné bodové objekty typu kanalizace

E. EKONOMICKÁ ČÁST

Předpokládané investiční náklady v letech 2015 - 2030 [tis. Kč]

Typ investice		
Vodovody	Kanalizace	Celkem
0,0	128,0	128,0

Mapa

