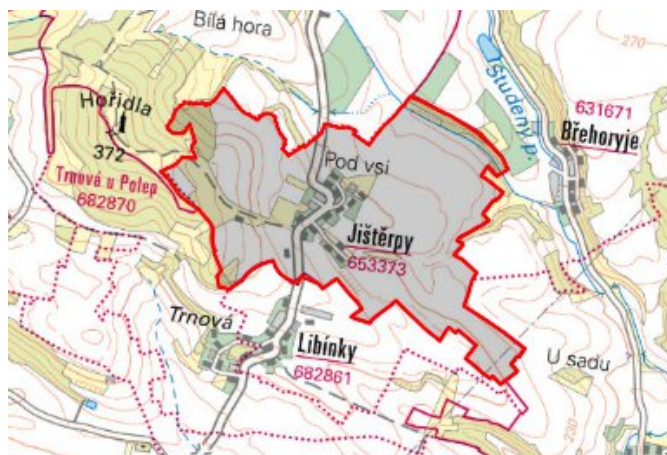


Chotiněves - CZ042.3506.4205.0096.02

A. OBEC

Chotiněves

Číslo obce PRVKUK	0096
Kód obce PRVKUK	CZ042.3506.4205.0096
Kód obce	564966
Číslo ORP (ČSÚ) Název ORP	825 (4205) Litoměřice



Členění obce

Úplný kód části obce PRVKUK	Název části obce	Kód části obce PRVKUK	Kód části obce RÚIAN
CZ042.3506.4205.0096.02	Jištěrpy	05337	53376

B. CHARAKTERISTIKA OBCE

B.1 Základní informace o obci

Místní část obce Chotiněves - Jištěrpy leží východně od Litoměřic. Trvale zde žije do 30 obyvatel. Zástavba je poměrně soustředěná, venkovského charakteru, slouží převážně pro rekreaci, rozkládá se v nadmořské výšce 247 - 280 m n.m., náleží do povodí řeky Labe, je zde požární nádrž. Obec je bez recipientu. Mimo obec teče občasná vodoteč a Studentský potok vzdálen 1,3 km. Svým územím Jištěrpy plně zasahují do CHOPAV Severočeská křída a částečně do vnějšího ochranného pásma zdroje 2.stupně jímacího území Obrtka - Úštěcký potok. Nepředpokládá se výrazný rozvoj ani nárůst obyvatel.

B.2 Demografický vývoj

Bydlící obyvatelé	Počet bydlících obyvatel						
	2002	2005	2010	2015	2020	2025	2030
trvale bydlící	30	30	30	30	-	-	-
přechodně bydlící	60	60	60	60	-	-	-
celkem	90	90	90	90	-	-	-

C. VODOVODY

C.1 Počet obyvatel připojených na vodovod

Počet připojených obyvatel						
2002	2005	2010	2015	2020	2025	2030
30	30	30	30	-	-	-

C.2 Vodovody – popis stávajícího stavu

Místní část obce Chotiněves - Jištěrpy je zásobována ze skupinového vodovodu Encovany (OZ-SK.LT.050.1), je napojena přes vodojem Záhořany na ÚV Malešov a provozně náleží do vodovodního tlakového pásma vodojemu Jištěrpy 100 m³. Z vodojemu Záhořany vede samostatný zásobní řad DN 150 do Encovan, Hrušovan a do čerpací stanice Libínky, odkud se čerpá voda do vodojemu Jištěrpy 100 m³ (307,50/305,00). Z vodojemu vede zásobní řad DN 150 do Jištěrp a do Libínek. Zásobní síť pokrývá celé zastavěné území obce s napojením 100 % obyvatel.

Vodovod je v majetku SVS a.s., provozovatelem jsou Severočeské vodovody a kanalizace, a.s.

C.3 Vodovody – popis návrhového stavu

Systém zásobení Jištěrp se nebude v budoucnosti měnit.

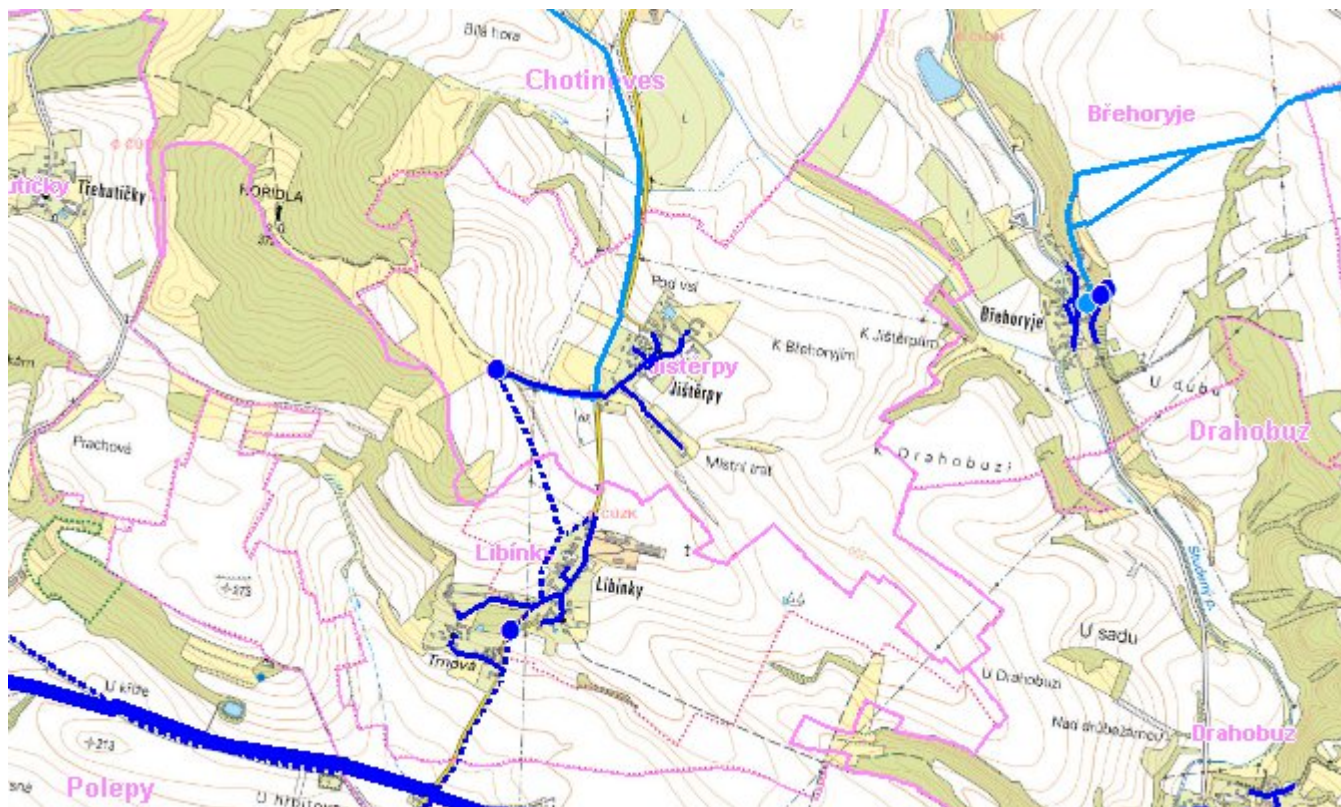
C.4 Nouzové zásobování vodou za krizové situace

Pro zajištění krizového zásobování pitnou vodou jsou vytipovány podzemní zdroje Vlastislav Kaple, Velké Žernoseky, Malešov vrty 03a, 02, 04a, 014a a Malešov vrty RD3, RD-1, RD-2.

Nouzové zásobování **pitnou vodou** bude zajišťováno dopravou pitné vody v množství maximálně 15 l/den×obyvatele cisternami v rámci závodu Severočeské vodovody a kanalizace, a.s. Zásobení pitnou vodou bude doplňováno balenou vodou.

Nouzové zásobování **užitkovou vodou** bude zajišťováno z vodovodního řadu pro veřejnou potřebu. Při využívání zdrojů pro zásobení užitkovou vodou se bude postupovat podle pokynů územně příslušného hygienika.

Mapa



Bodové objekty

Typ	Stav	Identifikátor	Popis	Objem	Objem - popis	Usnesení
Vodojem zemní	Stav	VDJ.LT 050/1	VDJ-JIŠTĚŘPY	200	200 m ³	PRVK\2004

D. KANALIZACE A ČOV

D.1 Počet obyvatel připojených na ČOV

Počet připojených obyvatel						
2002	2005	2010	2015	2020	2025	2030
0	0	0	0	-	-	-

D.2 Kanalizace – popis stávajícího stavu

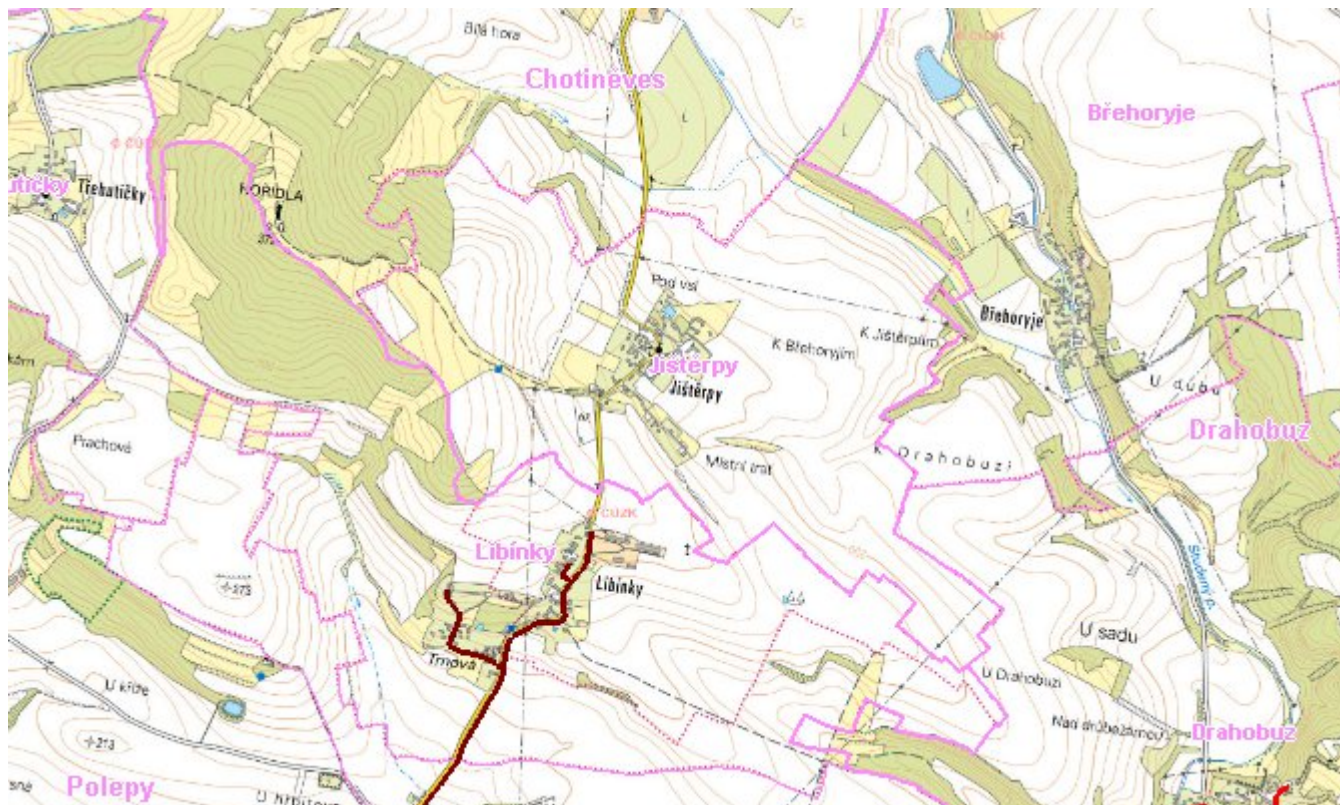
V místní části obce Chotiněves – Jistěřpy není v současnosti vybudovaný systém veřejné kanalizace. Splaškové vody od trvale žijících obyvatel jsou zachycovány v bezodtokových jímkách (100 %), odkud se vyvážejí na zemědělsky využívané pozemky. Dešťové vody jsou odváděny pomocí příkopů, struh a propustků do povrchových vod nebo jsou vsakovány do terénu.

D.3 Kanalizace – popis návrhového stavu

S ohledem na velikost této místní části není investičně a provozně výhodné budovat čistírnu odpadních vod a kanalizační síť.

Proto bude nezbytné zajistit rekonstrukci stávajících akumulčních jímek pro zachycování odpadních vod. V cílovém roce 2015 budou veškeré odpadní vody akumulované v bezodtokových jímkách likvidovány na čistírně odpadních vod obce Chotíněves a na ČOV Litoměřice.

Mapa



Bodové objekty

Ke kartě nejsou přiřazeny žádné bodové objekty typu kanalizace

E. EKONOMICKÁ ČÁST

Předpokládané investiční náklady v letech 2015 - 2030 [tis. Kč]

Typ investice		
Vodovody	Kanalizace	Celkem
0,0	826,0	826,0

Mapa

