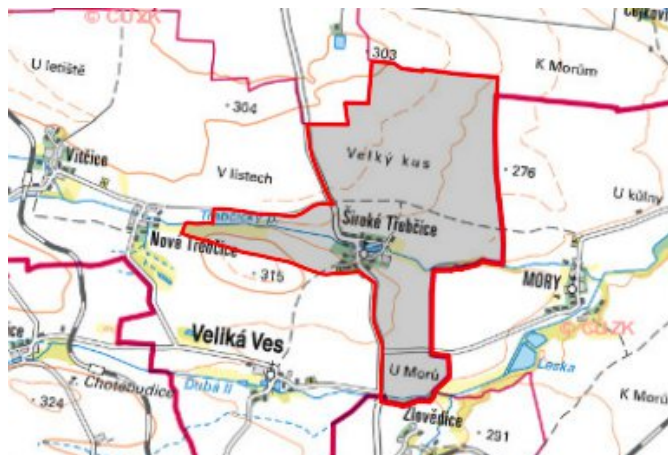


Veliká Ves - CZ042.3503.4204.0085.04

A. OBEC

Veliká Ves

Číslo obce PRVKUK	0085
Kód obce PRVKUK	CZ042.3503.4204.0085
Kód obce	563412
Číslo ORP (ČSÚ) Název ORP	761 (4204) Kadaň



Členění obce

Úplný kód části obce PRVKUK	Název části obce	Kód části obce PRVKUK	Kód části obce RÚIAN
CZ042.3503.4204.0085.04	Široké Třebčice	17799	177997

B. CHARAKTERISTIKA OBCE

B.1 Základní informace o obci

Místní část obce Veliká Ves - Široké Třebčice leží v jižním cípu okresu Chomutov v rovinném území pod Doupovskými vrchy v nadmořských výškách 260 - 285 m n.m. Jedná se o obec do 90 trvale bydlících obyvatel s 10 rekreačními objekty. Zástavba rodinnými domky je ve středu obce soustředěná a po okrajích rozptýlená podél komunikací. Obcí protéká Třebčický potok, v dolní části obce jsou dva rybníky (o rozloze 0,40 a 0,45 ha), hydrologicky obec náleží do povodí Ohře. Ráz obce je zemědělský, část využívaná k rekreačnímu bydlení.

Počet trvale žijících obyvatel bude mírně stoupat.

B.2 Demografický vývoj

Bydlící obyvatelé	Počet bydlících obyvatel						
	2002	2005	2010	2015	2020	2025	2030
trvale bydlící	88	87	87	87	-	-	-
přechodně bydlící	10	10	10	10	-	-	-
celkem	98	97	97	97	-	-	-

C. VODOVODY

C.1 Počet obyvatel připojených na vodovod

Počet připojených obyvatel						
2002	2005	2010	2015	2020	2025	2030
88	87	87	87	-	-	-

C.2 Vodovody – popis stávajícího stavu

Široké Třebčice jsou zásobeny ze skupinového vodovodu (OP-SK.CV.001.72). Z vodojemu Přeskaky 500 m³ (319,20/316,20 m n.m.) vede voda potrubím DN 150 přes obec Račetice do obce Široké Třebčice. Vodovod je z roku 1991 - 1992.

Na vodovod je napojeno 100% obyvatel. Majitelem vodovodu je SVS a.s. a provozovatelem jsou Severočeské vodovody a kanalizace, a.s.

C.3 Vodovody – popis návrhového stavu

V Širokých Třebčicích je v současnosti vybudovaný nový vodovod. S rozšířením se uvažuje jen v místech případné nové zástavby.

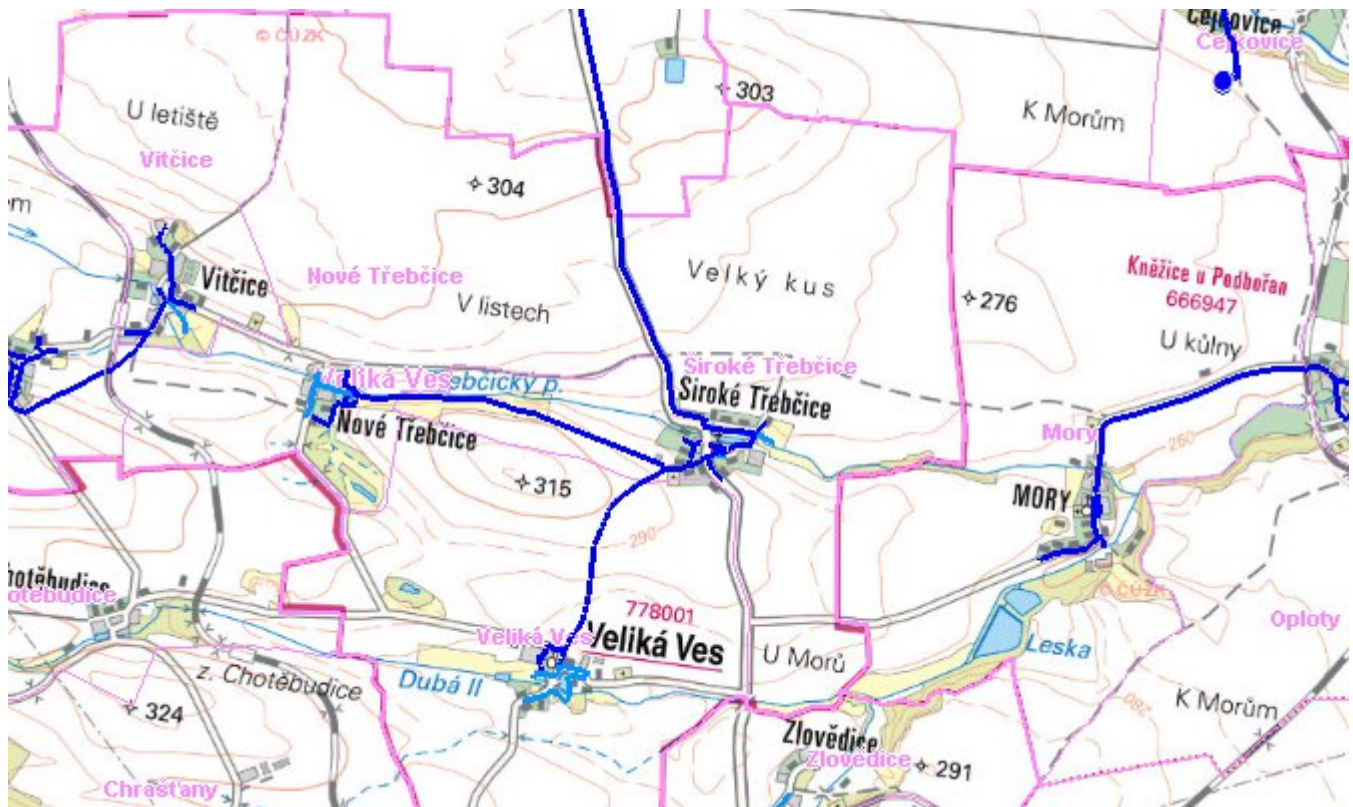
C.4 Nouzové zásobování vodou za krizové situace

Pro zajištění krizového zásobování pitnou vodou je vytipována lokalita Holedeč – vrty 8,9,10,11 a Valov v okrese Louny.

Nouzové zásobování **pitnou vodou** bude zajišťováno dopravou pitné vody v množství maximálně 15 l/den×obyvatele cisternami v rámci závodu Severočeské vodovody a kanalizace, a.s. Zásobení pitnou vodou bude doplňováno balenou vodou.

Nouzové zásobování **užitkovou vodou** bude zajišťováno z vodovodu pro veřejnou potřebu. Při využívání zdrojů pro zásobení užitkovou vodou se bude postupovat podle pokynů územně příslušného hygienika.

Mapa



Bodové objekty

Ke kartě nejsou přiřazeny žádné bodové objekty typu vodovod

D. KANALIZACE A ČOV

D.1 Počet obyvatel připojených na ČOV

Počet připojených obyvatel						
2002	2005	2010	2015	2020	2025	2030
0	0	0	0	-	-	-

D.2 Kanalizace – popis stávajícího stavu

Obec Široké Třebčice nemá vybudovanou veřejnou kanalizaci. Odpadní vody jsou likvidovány v bezodtokových jímkách - 100% obyvatel s odvozem na pole.

Dešťové vody jsou odváděny příkopy a propusty přímo do vodotečí.

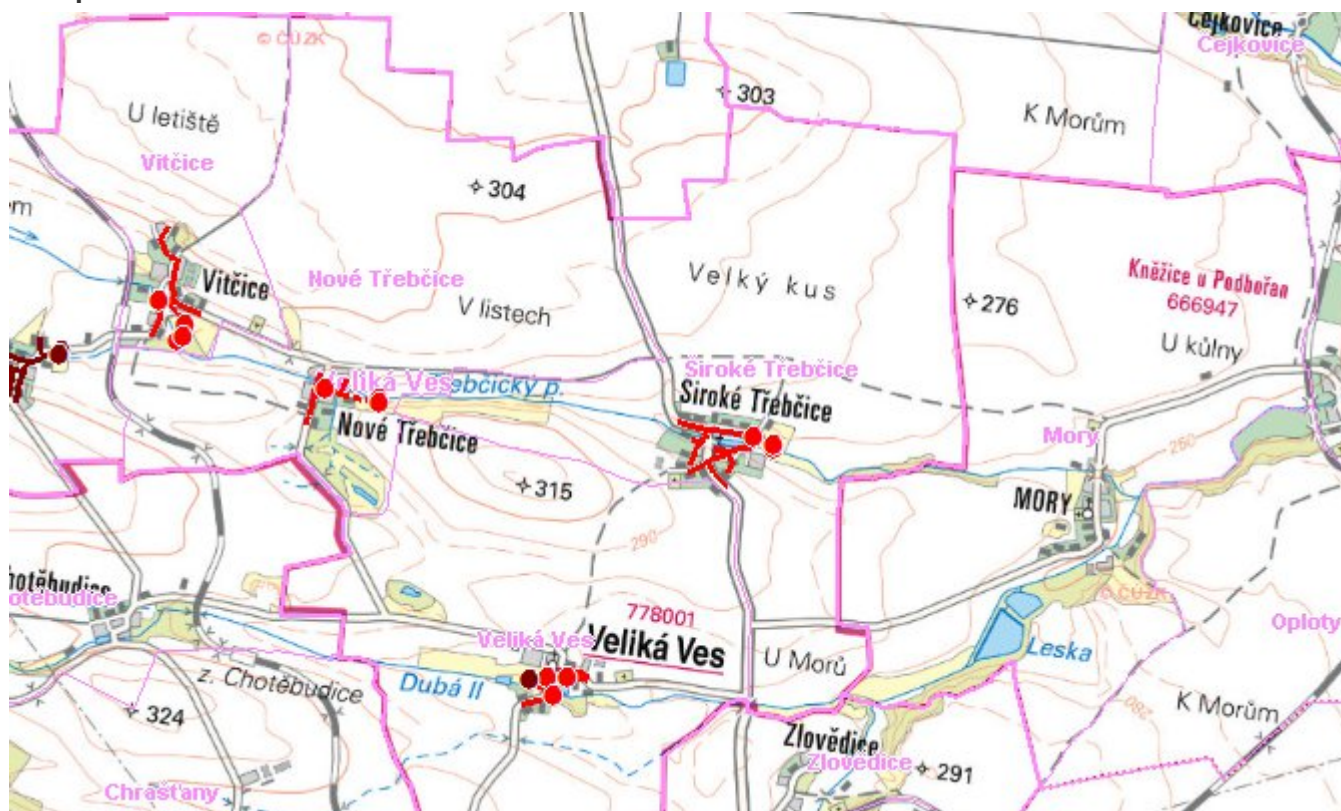
D.3 Kanalizace – popis návrhového stavu

V Širokých Třebčicích se výhledově počítá s vybudováním splaškové kanalizace a ČOV. Realizace po roce 2015.

Navrhujeme řešit problematiku likvidace odpadních vod rekonstrukcí stávajících akumulčních jímek pro zachycování odpadních vod.

V cílovém roce 2015 budou veškeré odpadní vody akumulované v bezodtokových jímkách likvidovány na čistírně odpadních vod Kadaň.

Mapa



Bodové objekty

Typ	Stav	Identifikátor	Popis	Kapacita	Kapacita - popis	Usnesení
ČOV	Návrh		ČOV Široké Třebčice			PRVK/2020
Čerpací stanice	Návrh		ČSOV 1			PRVK/2020
Výústní objekt	Návrh		vyúst Široké Třebčice			PRVK/2020

E. EKONOMICKÁ ČÁST

Předpokládané investiční náklady v letech 2015 - 2030 [tis. Kč]

Typ investice		
Vodovody	Kanalizace	Celkem
0,0	4 447,0	4 447,0

Mapa

