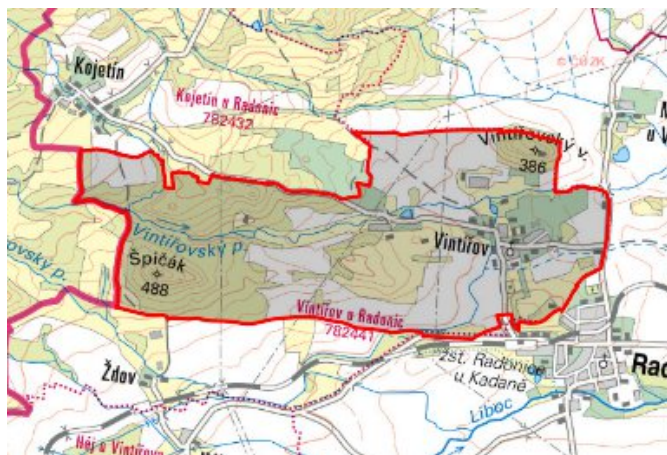


Radonice - CZ042.3503.4204.0082.08

A. OBEC

Radonice

Číslo obce PRVKUK	0082
Kód obce PRVKUK	CZ042.3503.4204.0082
Kód obce	563323
Číslo ORP (ČSÚ) Název ORP	761 (4204) Kadaň



Členění obce

Úplný kód části obce PRVKUK	Název části obce	Kód části obce PRVKUK	Kód části obce RÚIAN
CZ042.3503.4204.0082.08	Vintířov	18244	182443

B. CHARAKTERISTIKA OBCE

B.1 Základní informace o obci

Místní část obce Radonice - Vintířov se nachází na jih od Kadaně v nadmořských výškách 330 - 345 m n.m. Jedná se o obec do 120 trvale bydlících obyvatel se 12 rekreačními objekty. Zástavba je soustředěná, po okrajích rozptýlená podél místních komunikací. Nad obcí protéká Vintířovský potok, náleží do povodí řeky Ohře a spadá do Přírodního parku Doupovská pahorkatina a do navrhované CHKO Střední Poohří. Na území obce je rybník o rozloze 0,5 ha. Obec má charakter zemědělský, pouze jedna průmyslová provozovna - K - Progress.

Počet trvale žijících obyvatel bude stagnovat.

B.2 Demografický vývoj

Bydlící obyvatelé	Počet bydlících obyvatel						
	2002	2005	2010	2015	2020	2025	2030
trvale bydlící	120	116	109	103	-	-	-
přechodně bydlící	23	23	23	23	-	-	-
celkem	143	139	132	126	-	-	-

C. VODOVODY

C.1 Počet obyvatel připojených na vodovod

Počet připojených obyvatel						
2002	2005	2010	2015	2020	2025	2030
120	116	109	103	-	-	-

C.2 Vodovody – popis stávajícího stavu

Obec Vintířov je zásobena ze skupinového vodovodu (OP-SK.CV.001.67) přes vodojem Radonice 300 m³ (366,30/363,00 m n.m.). Z obce Radonice je veden přívodní řad DN 80 do obce. Vodovod je z roku 1995. Na vodovod je napojeno 100% obyvatel. Majitelem vodovodu je SVS a.s. a provozovatelem jsou Severočeské vodovody a kanalizace, a.s.

C.3 Vodovody – popis návrhového stavu

Je uvažováno s prodloužením současného vodovodu podél komunikace na Kojetín ke stávajícím rodinným dvojdomkům – potrubí DN 80 v délce 100 m.

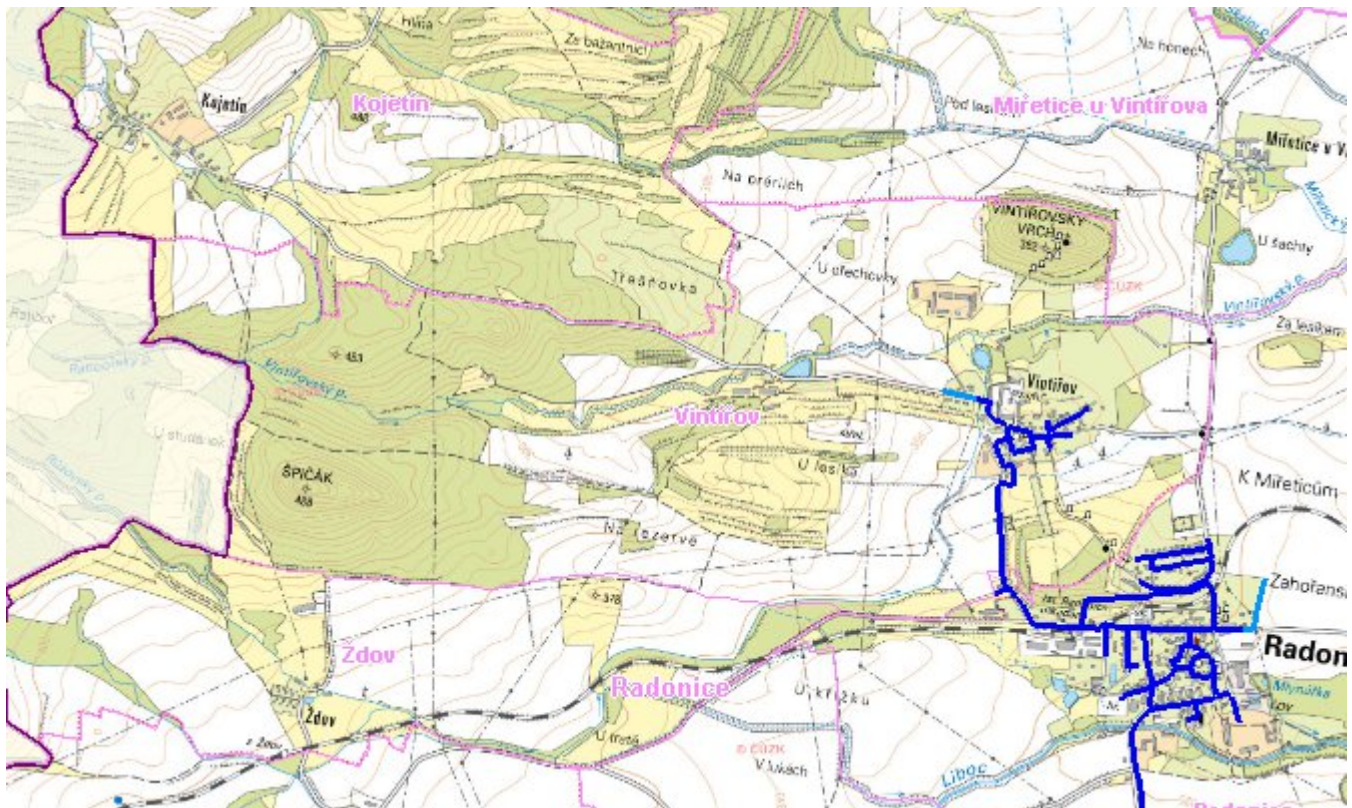
C.4 Nouzové zásobování vodou za krizové situace

Pro zajištění krizového zásobování pitnou vodou je vytipována lokalita Holedeč – vrty 8,9,10,11 a Valov v okrese Louny.

Nouzové zásobování **pitnou vodou** bude zajišťováno dopravou pitné vody v množství maximálně 15 l/den×obyvatele cisternami v rámci závodu Severočeské vodovody a kanalizace, a.s. Zásobení pitnou vodou bude doplňováno balenou vodou.

Nouzové zásobování **užitkovou vodou** bude zajišťováno z vodovodu pro veřejnou potřebu. Při využívání zdrojů pro zásobení užitkovou vodou se bude postupovat podle pokynů územně příslušného hygienika.

Mapa



Bodové objekty

Ke kartě nejsou přiřazeny žádné bodové objekty typu vodovod

D. KANALIZACE A ČOV

D.1 Počet obyvatel připojených na ČOV

Počet připojených obyvatel						
2002	2005	2010	2015	2020	2025	2030
0	0	0	103	-	-	-

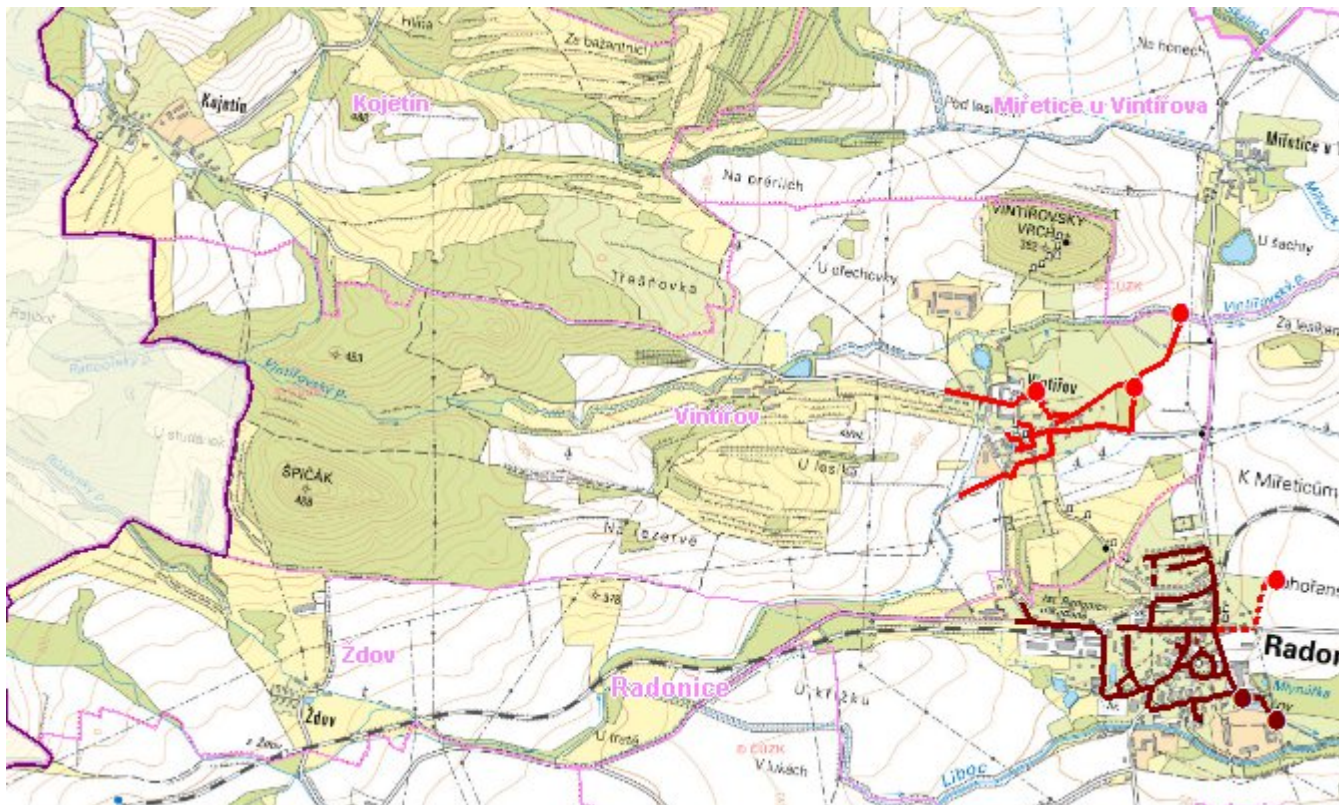
D.2 Kanalizace – popis stávajícího stavu

Obec Vintřívov nemá vybudovanou kanalizaci. Odpadní vody jsou likvidovány v bezodtokových jímkách s odvozem na pole – 50% obyvatel a 50% v septických se vsakováním. Průmyslová provozovna má na likvidaci odpadních vod vlastní žumpy. Dešťové vody jsou odváděny příkopy a propusty přímo do vodotečí.

D.3 Kanalizace – popis návrhového stavu

Pro obec Vintřívov je zpracován projekt ke stavebnímu povolení, který předpokládá vybudování kanalizační sítě z trub DN 250 – 300 v délce 2070 m, ČS + výtlačk splašků potrubím DN 150 v délce 110 m a vlastní ČOV pro 120 EO. Realizace závisí na finančních prostředcích.

Mapa



Bodové objekty

Typ	Stav	Identifikátor	Popis	Kapacita	Kapacita - popis	Usnesení
ČOV	Návrh					PRVK\2004
Čerpací stanice	Návrh					PRVK\2004

E. EKONOMICKÁ ČÁST

Předpokládané investiční náklady v letech 2015 - 2030 [tis. Kč]

Typ investice		
Vodovody	Kanalizace	Celkem
0,0	0,0	0,0

Mapa

