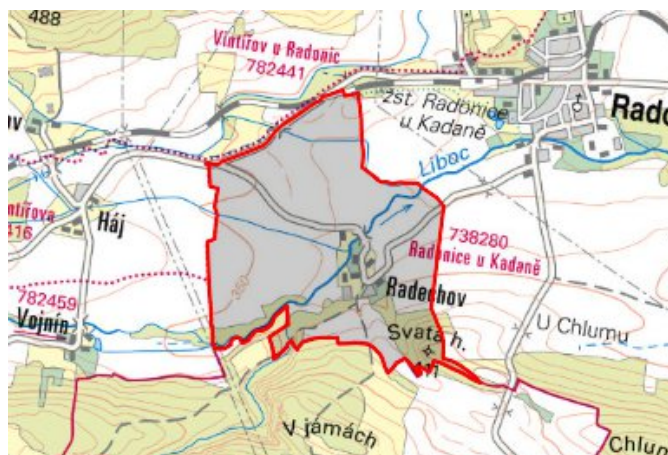


Radonice - CZ042.3503.4204.0082.06

A. OBEC

Radonice

Číslo obce PRVKUK	0082
Kód obce PRVKUK	CZ042.3503.4204.0082
Kód obce	563323
Číslo ORP (ČSÚ) Název ORP	761 (4204) Kadaň



Členění obce

Úplný kód části obce PRVKUK	Název části obce	Kód části obce PRVKUK	Kód části obce RÚIAN
CZ042.3503.4204.0082.06	Radechov	13827	138274

B. CHARAKTERISTIKA OBCE

B.1 Základní informace o obci

Místní část obce Radonice - Radechov se nachází na jih od Kadaně v nadmořských výškách 335 - 340 m n.m. Jedná se o obec do 30 trvale bydlících obyvatel se 4 rekreačními objekty. Zástavba v obci je rozptýlená, částečně rekreačního charakteru. Po okraji obce protéká potok Liboc, náleží do povodí řeky Ohře. Na území obce je rybník o rozloze 0,5 ha. Obec se nachází v Přírodním parku Doupovská pahorkatina.

Počet trvale žijících obyvatel bude stagnovat.

B.2 Demografický vývoj

Bydlící obyvatelé	Počet bydlících obyvatel						
	2002	2005	2010	2015	2020	2025	2030
trvale bydlící	22	22	23	25	-	-	-
přechodně bydlící	12	12	12	12	-	-	-
celkem	34	34	35	37	-	-	-

C. VODOVODY

C.1 Počet obyvatel připojených na vodovod

Počet připojených obyvatel						
2002	2005	2010	2015	2020	2025	2030
22	22	23	25	-	-	-

C.2 Vodovody – popis stávajícího stavu

Obec Radechov je zásobena ze skupinového vodovodu (OP-SK.CV.001.66) přes vodojem Radonice 300 m³ (366,30/363,00 m n.m.). Na přívodním řadu DN 200 z vodojemu Radonice do obce Radonice je odbočka DN 150 pro obec Radechov. Uveden do provozu v roce 1996.

Na vodovod je napojeno 100% obyvatel. Majitelem a provozovatelem je obec Radonice.

C.3 Vodovody – popis návrhového stavu

Vodovod je realizován téměř na celý rozsah zástavby, je v dobrém stavu a bez provozních problémů. Výhledově se s rozšiřováním vodovodní sítě nepočítá.

Je nutno dořešit otázku vlastnictví řadu DN 150 do Radechova – dříve ZD Račetice. Tento řad bude nutné zrekonstruovat.

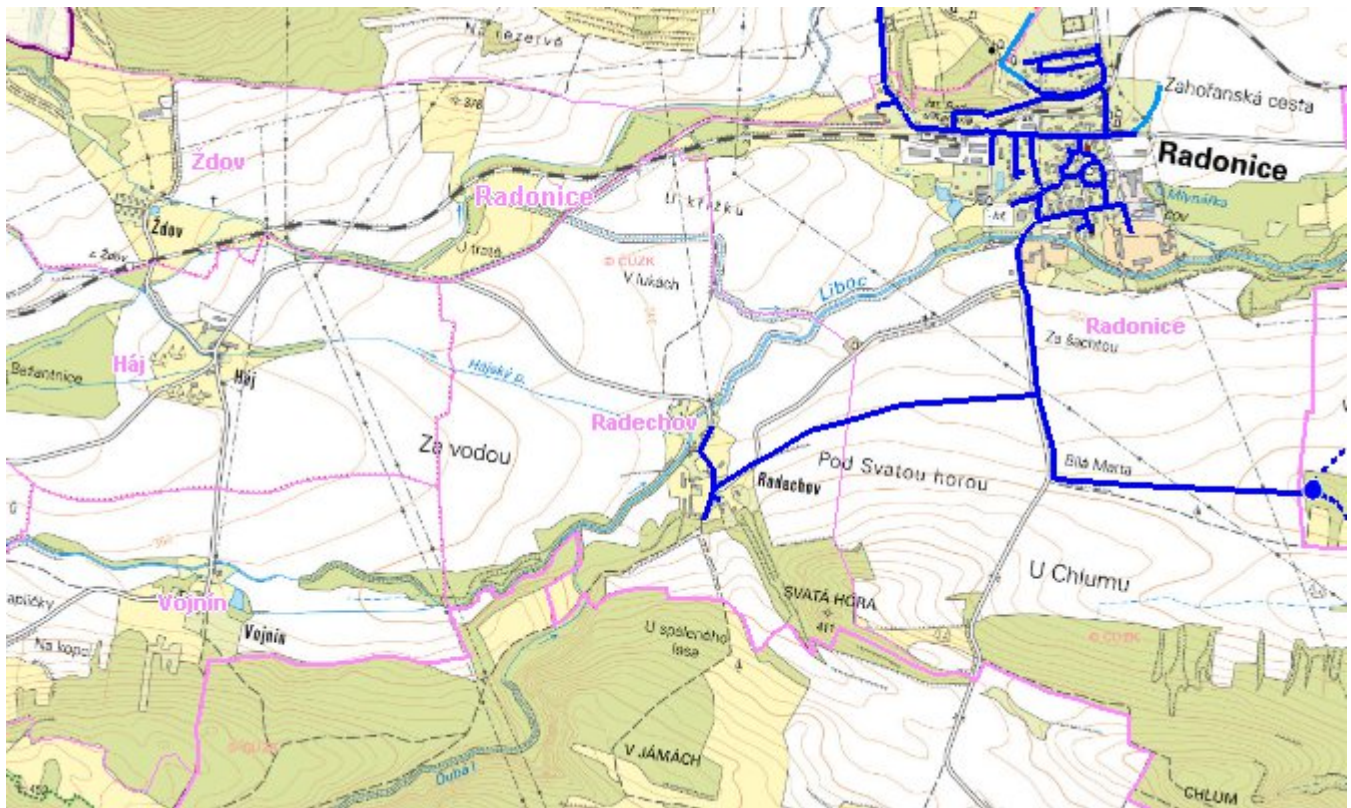
C.4 Nouzové zásobování vodou za krizové situace

Pro zajištění krizového zásobování pitnou vodou je vytipována lokalita Holedeč – vrty 8,9,10,11 a Valov v okrese Louny.

Nouzové zásobování **pitnou vodou** bude zajišťováno dopravou pitné vody v množství maximálně 15 l/den×obyvatele cisternami v rámci závodu Severočeské vodovody a kanalizace, a.s. Zásobení pitnou vodou bude doplňováno balenou vodou.

Nouzové zásobování **užitkovou vodou** bude zajišťováno z vodovodu pro veřejnou potřebu. Při využívání zdrojů pro zásobení užitkovou vodou se bude postupovat podle pokynů územně příslušného hygienika.

Mapa



Bodové objekty

Ke kartě nejsou přiřazeny žádné bodové objekty typu vodovod

D. KANALIZACE A ČOV

D.1 Počet obyvatel připojených na ČOV

Počet připojených obyvatel						
2002	2005	2010	2015	2020	2025	2030
0	0	0	0	-	-	-

D.2 Kanalizace – popis stávajícího stavu

Obec Radechov nemá vybudovanou kanalizaci. Odpadní vody jsou likvidovány v bezodtokových jímkách s odvozem na pole – 100% obyvatel.

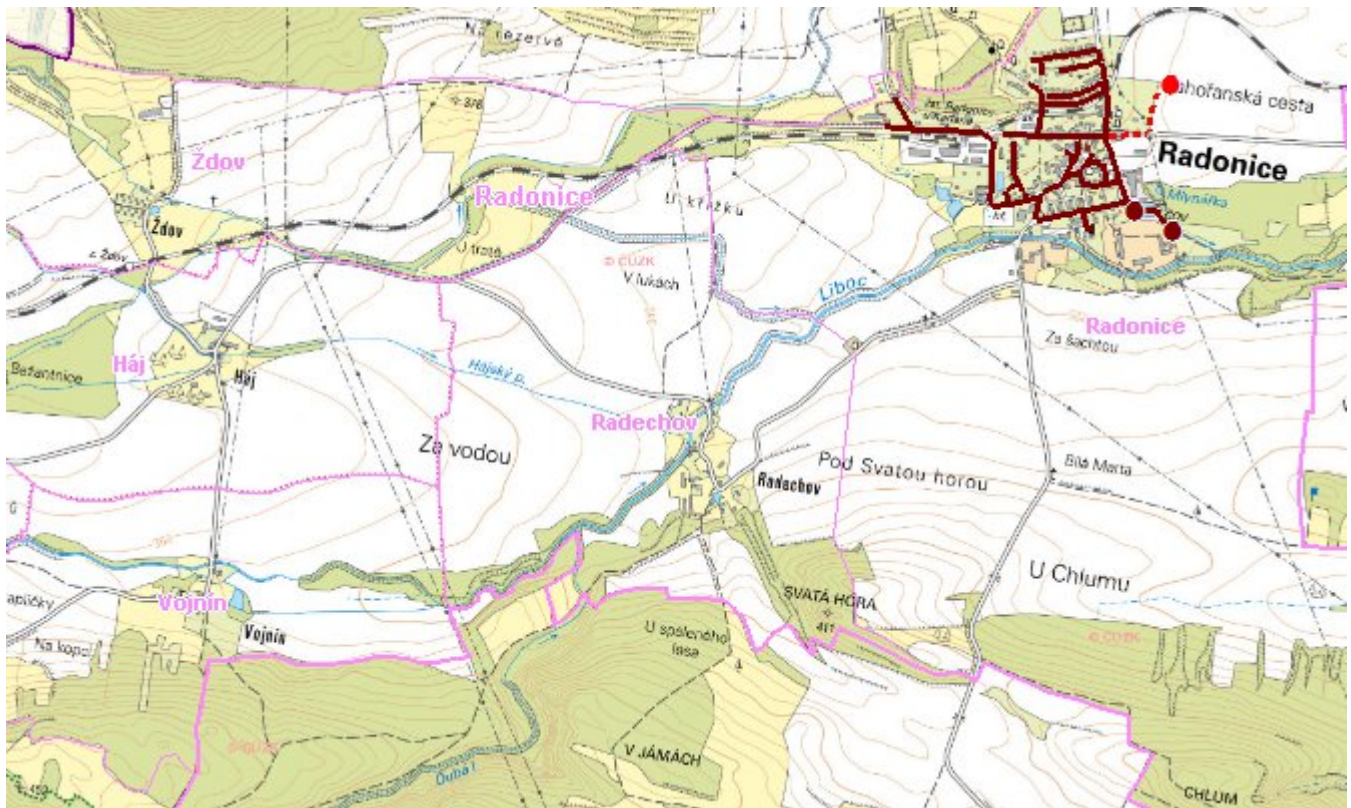
Dešťové vody jsou odváděny po terénu přímo do vodotečí.

D.3 Kanalizace – popis návrhového stavu

V Radechově se i nadále uvažuje s individuálním likvidováním splaškových vod. Jedná se o území s řídkou zástavbou s malým počtem trvale žijících obyvatel.

V cílovém roce 2015 budou veškeré odpadní vody akumulované v bezodtokových jímkách likvidovány na čistírně odpadních vod Radonice.

Mapa



Bodové objekty

Ke kartě nejsou přiřazeny žádné bodové objekty typu kanalizace

E. EKONOMICKÁ ČÁST

Předpokládané investiční náklady v letech 2015 - 2030 [tis. Kč]

Typ investice		
Vodovody	Kanalizace	Celkem
0,0	1 192,0	1 192,0

Mapa

