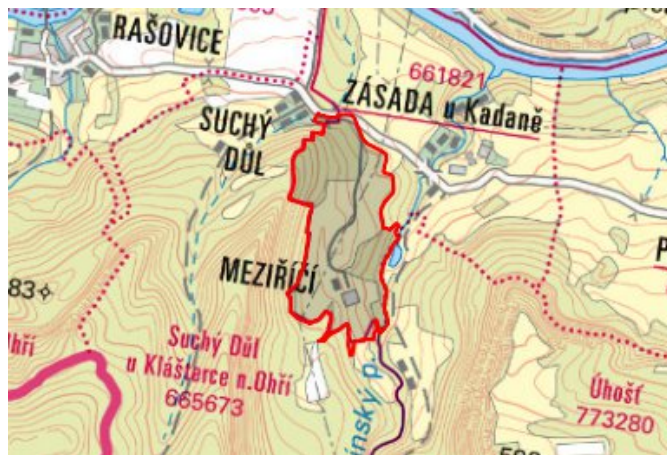


# Kadaň - CZ042.3503.4204.0070.04

## A. OBEC

Kadaň

Číslo obce PRVKUK	0070
Kód obce PRVKUK	CZ042.3503.4204.0070
Kód obce	563102
Číslo ORP (ČSÚ) Název ORP	761 (4204) Kadaň



## Členění obce

Úplný kód části obce PRVKUK	Název části obce	Kód části obce PRVKUK	Kód části obce RÚIAN
CZ042.3503.4204.0070.04	Meziříčí	40793	407933

## B. CHARAKTERISTIKA OBCE

### B.1 Základní informace o obci

Místní část obce Kadaň - Meziříčí leží jihozápadně od Kadaně, v nadmořských výškách 360 - 370 m n.m. Jedná se o obec do 10 trvale bydlících obyvatel. Zástavba obce je soustředěná. Pod obcí protéká Brodečský potok, náleží do povodí Ohře. Obec leží v navrhovaném území CHKO Střední Poohří. Na katastru obce se provozuje zemědělství. Do budoucna nelze předpokládat výrazný rozvoj.

### B.2 Demografický vývoj

Bydlící obyvatelé	Počet bydlících obyvatel						
	2002	2005	2010	2015	2020	2025	2030
trvale bydlící	6	5	5	5	-	-	-
přechodně bydlící	0	0	0	0	-	-	-
<b>celkem</b>	<b>6</b>	<b>5</b>	<b>5</b>	<b>5</b>	<b>-</b>	<b>-</b>	<b>-</b>

## C. VODOVODY

### C.1 Počet obyvatel připojených na vodovod

Počet připojených obyvatel						
2002	2005	2010	2015	2020	2025	2030
0	0	0	0	-	-	-

### C.2 Vodovody – popis stávajícího stavu

Obec nemá vodovod. Obyvatelé jsou zásobováni individuálně – studna.

### C.3 Vodovody – popis návrhového stavu

V Meziříčí se i nadále počítá s individuálním zásobením vodou.

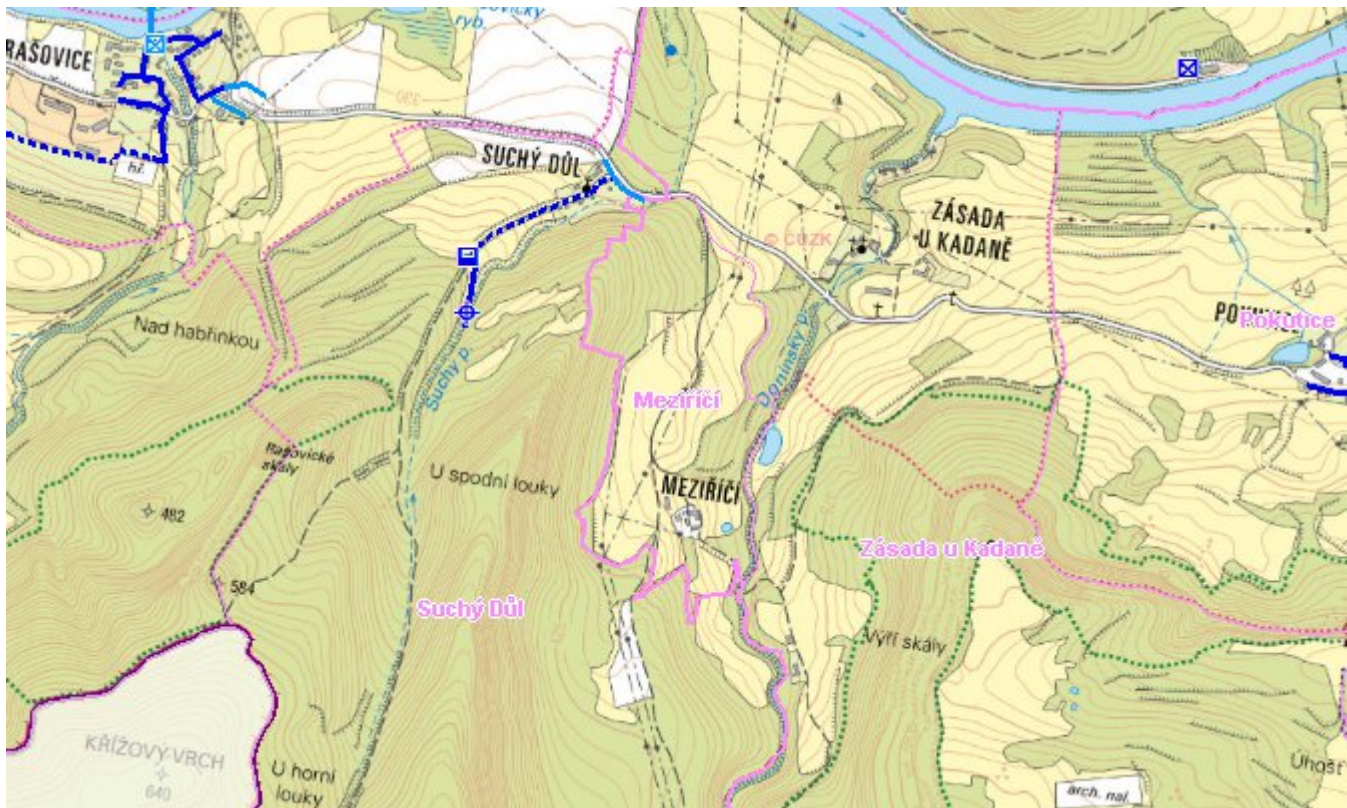
### C.4 Nouzové zásobování vodou za krizové situace

Pro zajištění krizového zásobování pitnou vodou je vytipována lokalita Holedeč – vrty 8,9,10,11 a Valov v okrese Louny.

Nouzové zásobování **pitnou vodou** bude zajišťováno dopravou pitné vody v množství maximálně 15 l/den×obyvatele cisternami v rámci závodu Severočeské vodovody a kanalizace, a.s. Zásobení pitnou vodou bude doplňováno balenou vodou.

Nouzové zásobování **užitkovou vodou** bude zajišťováno z domovních studní. Při využívání zdrojů pro zásobení užitkovou vodou se bude postupovat podle pokynů územně příslušného hygienika.

## Mapa



## Bodové objekty

Ke kartě nejsou přiřazeny žádné bodové objekty typu vodovod

## D. KANALIZACE A ČOV

### D.1 Počet obyvatel připojených na ČOV

Počet připojených obyvatel						
2002	2005	2010	2015	2020	2025	2030
0	0	0	0	-	-	-

### D.2 Kanalizace – popis stávajícího stavu

Obec nemá kanalizaci, odpadní vody jsou odváděny do bezodtokové jámky s vyvážením na pole – 100% obyvatel.

Dešťové vody jsou odváděny systémem příkopů, struh a propustků a vsakovány do terénu.

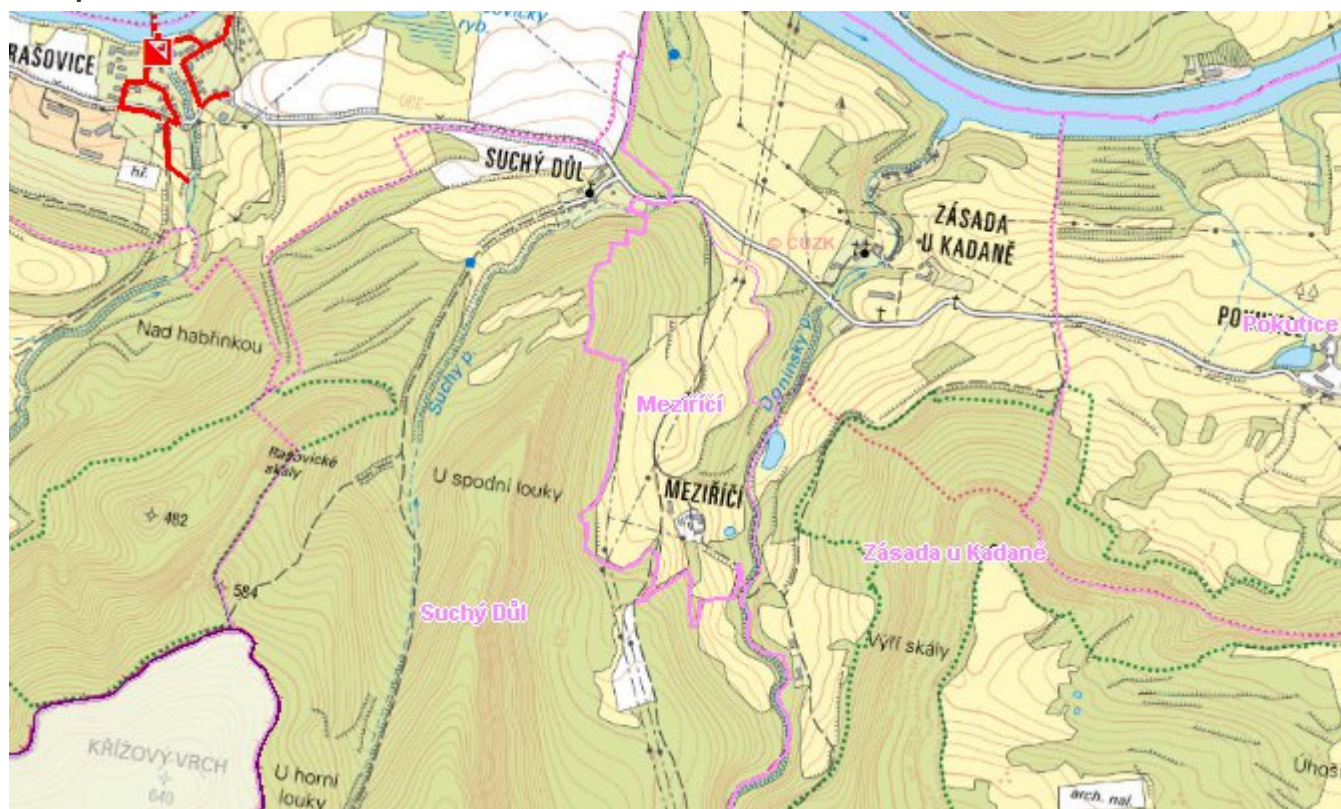
### D.3 Kanalizace – popis návrhového stavu

S vybudováním kanalizace se neuvažuje.

V cílovém roce 2015 budou veškeré odpadní vody akumulované v bezodtokových jámkách likvidovány na čistírně odpadních vod Klášterec nad Ohří.



## Mapa



## Bodové objekty

Ke kartě nejsou přiřazeny žádné bodové objekty typu kanalizace

## E. EKONOMICKÁ ČÁST

Předpokládané investiční náklady v letech 2015 - 2030 [tis. Kč]

Typ investice		
Vodovody	Kanalizace	Celkem
0,0	92,0	92,0

# Mapa

