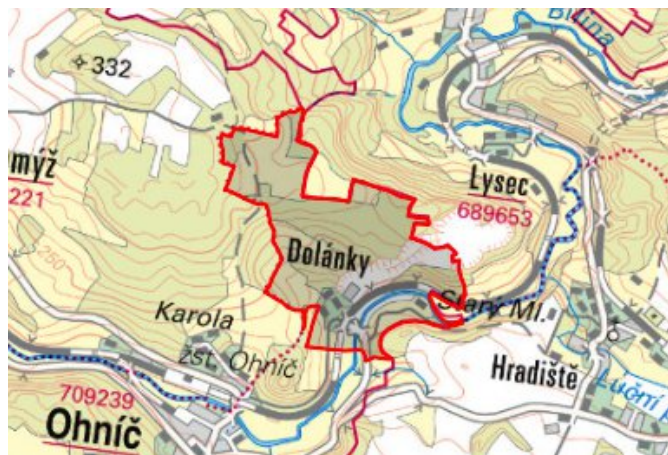


Ohnič - CZ042.3509.4201.0007.02

A. OBEC

Ohnič

Číslo obce PRVKUK	0007
Kód obce PRVKUK	CZ042.3509.4201.0007
Kód obce	567761
Číslo ORP (ČSÚ) Název ORP	906 (4201) Bílina



Členění obce

Úplný kód části obce PRVKUK	Název části obce	Kód části obce PRVKUK	Kód části obce RÚIAN
CZ042.3509.4201.0007.02	Dolánky	10924	109240

B. CHARAKTERISTIKA OBCE

B.1 Základní informace o obci

Dolánky leží na úpatí Českého středohoří a v ochranném pásmu přírodních léčivých zdrojů Teplice - stupeň II.C. Zástavba je tvořena rodinnými a bytovými domy podél komunikací. Obec se rozkládá v nadmořské výšce 200 - 210 m n. m. Jedná se o obec do 20 trvale bydlících obyvatel. Obcí protéká řeka Bílina. Obec náleží do povodí Ohře. Nárůst obyvatelstva se nepředpokládá. V obci jsou minimální pracovní příležitosti.

B.2 Demografický vývoj

Bydlící obyvatelé	Počet bydlících obyvatel						
	2002	2005	2010	2015	2020	2025	2030
trvale bydlící	11	11	11	11	-	-	-
přechodně bydlící	0	0	0	0	-	-	-
celkem	11	11	11	11	-	-	-

C. VODOVODY

C.1 Počet obyvatel připojených na vodovod

Počet připojených obyvatel						
2002	2005	2010	2015	2020	2025	2030
0	0	0	0	-	-	-

C.2 Vodovody – popis stávajícího stavu

V obci Dolánky není vodovod, trvale bydlící obyvatelé jsou zásobováni vodou je z domovních studní. Kvalita vody v těchto studních je dobrá a vydatnost je také dostačující.

C.3 Vodovody – popis návrhového stavu

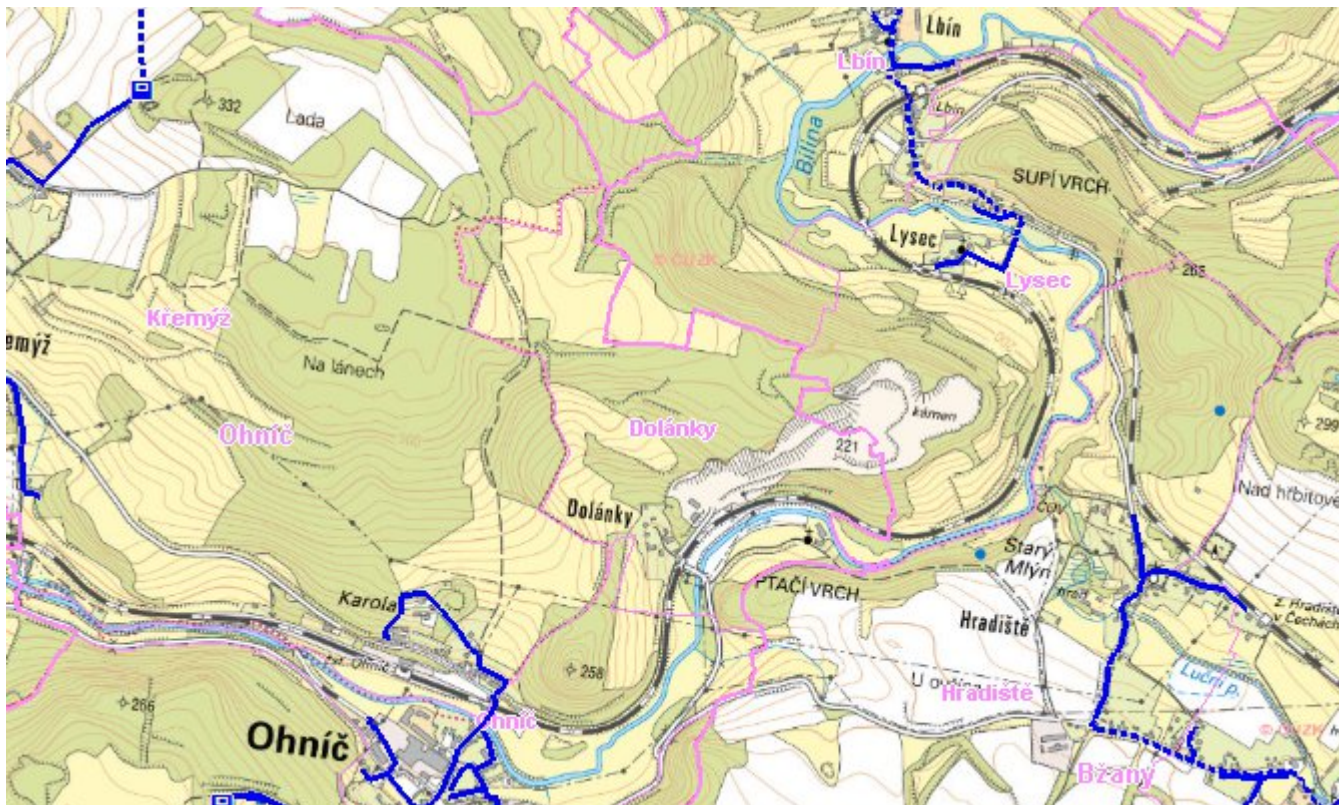
I nadále doporučujeme v obci Dolánky individuální zásobování vodou.

C.4 Nouzové zásobování vodou za krizové situace

Pro zajištění krizového zásobování pitnou vodou je vytipována lokalita Staré Fláje a Dubí - štola. Nouzové zásobování **pitnou vodou** bude zajišťováno dopravou pitné vody v množství maximálně 15 l/den×obyvatele cisternami v rámci závodu Severočeské vodovody a kanalizace, a.s. Nouzové zásobení pitnou vodou bude možno doplňovat balenou vodou.

Nouzové zásobování **užitkovou vodou** bude zajišťováno z domovních studní. Při využívání zdrojů pro zásobení užitkovou vodou se bude postupovat podle pokynů územně příslušného hygienika.

Mapa



Bodové objekty

Ke kartě nejsou přiřazeny žádné bodové objekty typu vodovod

D. KANALIZACE A ČOV

D.1 Počet obyvatel připojených na ČOV

Počet připojených obyvatel						
2002	2005	2010	2015	2020	2025	2030
0	0	0	0	-	-	-

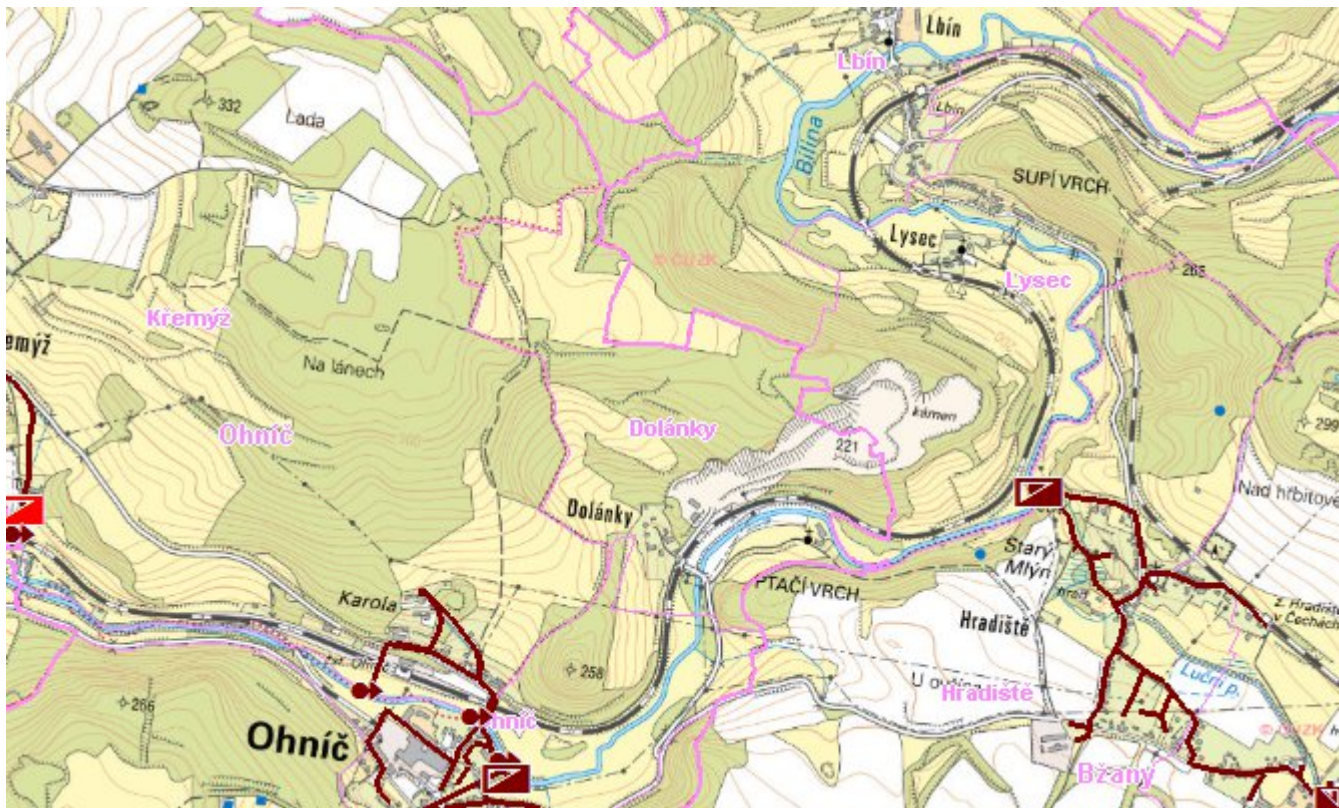
D.2 Kanalizace – popis stávajícího stavu

Obec Dolánky nemá kanalizační síť. Odpadní vody od 100 % trvale bydlících obyvatel jsou akumulovány v bezodtokých jímkách s vyvážením na pole.

D.3 Kanalizace – popis návrhového stavu

S ohledem na velikost obce Dolánky není investičně výhodné budovat kanalizační síť a ČOV. Po roce 2021 navrhujeme rekonstrukci stávajících bezodtokových jímek s vyvážením na ČOV Bílina.

Mapa



Bodové objekty

Ke kartě nejsou přiřazeny žádné bodové objekty typu kanalizace

E. EKONOMICKÁ ČÁST

Předpokládané investiční náklady v letech 2015 - 2030 [tis. Kč]

Typ investice		
Vodovody	Kanalizace	Celkem
0,0	0,0	0,0

Mapa

