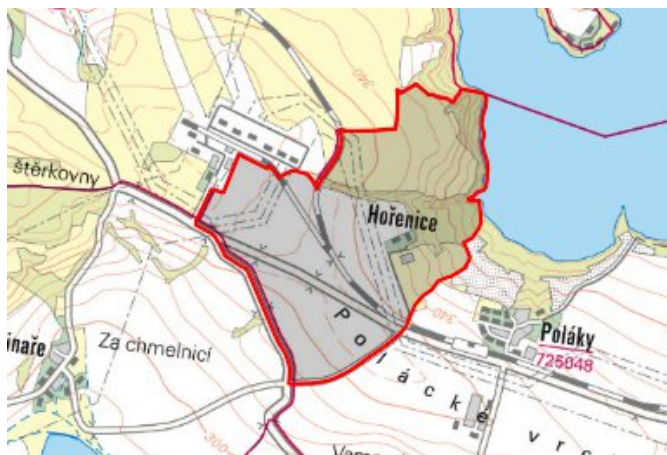


Chbany - CZ042.3503.4204.0069.02

A. OBEC

Chbany

Číslo obce PRVKUK	0069
Kód obce PRVKUK	CZ042.3503.4204.0069
Kód obce	563081
Číslo ORP (ČSÚ) Název ORP	761 (4204) Kadaň



Členění obce

Úplný kód části obce PRVKUK	Název části obce	Kód části obce PRVKUK	Kód části obce RÚIAN
CZ042.3503.4204.0069.02	Hořenice	30049	300497

B. CHARAKTERISTIKA OBCE

B.1 Základní informace o obci

Místní část obce Chbany - Hořenice leží jižně od Chomutova pod údolní nádrží Nechranice v nadmořských výškách 330 - 340 m n.m. Jedná se o obec do 10 trvale bydlících obyvatel se 6 rekreačními objekty. Zástavba rodinnými domky a rekreačními objekty je rozptýlená. Územím neprotéká žádná registrovaná vodoteč, náleží do povodí Ohře. Do budoucna nelze předpokládat výrazný rozvoj. Rozvoj se předpokládá v oblasti individuální rekreace.

B.2 Demografický vývoj

Bydlící obyvatelé	Počet bydlících obyvatel						
	2002	2005	2010	2015	2020	2025	2030
trvale bydlící	9	9	10	12	-	-	-
přechodně bydlící	12	12	12	12	-	-	-
celkem	21	21	22	24	-	-	-

C. VODOVODY

C.1 Počet obyvatel připojených na vodovod

Počet připojených obyvatel						
2002	2005	2010	2015	2020	2025	2030
7	7	8	10	-	-	-

C.2 Vodovody – popis stávajícího stavu

Obec je napojena odbočkou DN 50 (OP-SK.CV.001.60) na skupinový vodovod DN 150 z VDJ Krásný Dvoreček 2x650 m³ (403,12/399,86 m n.m.). Na vodovod je napojeno 100% obyvatel. Přípojka nemá statut vodovodu pro veřejnou potřebu.

C.3 Vodovody – popis návrhového stavu

Vodovod je v dobrém technickém stavu a bez provozních problémů. Nejsou vyřešeny majetkové vztahy. Do obce Hořenice i do míst nové výstavby (chaty) se uvažuje s prodloužením vodovodu z rozvodné sítě obce Poláky potrubím DN 80 v délce cca 1,75 km.

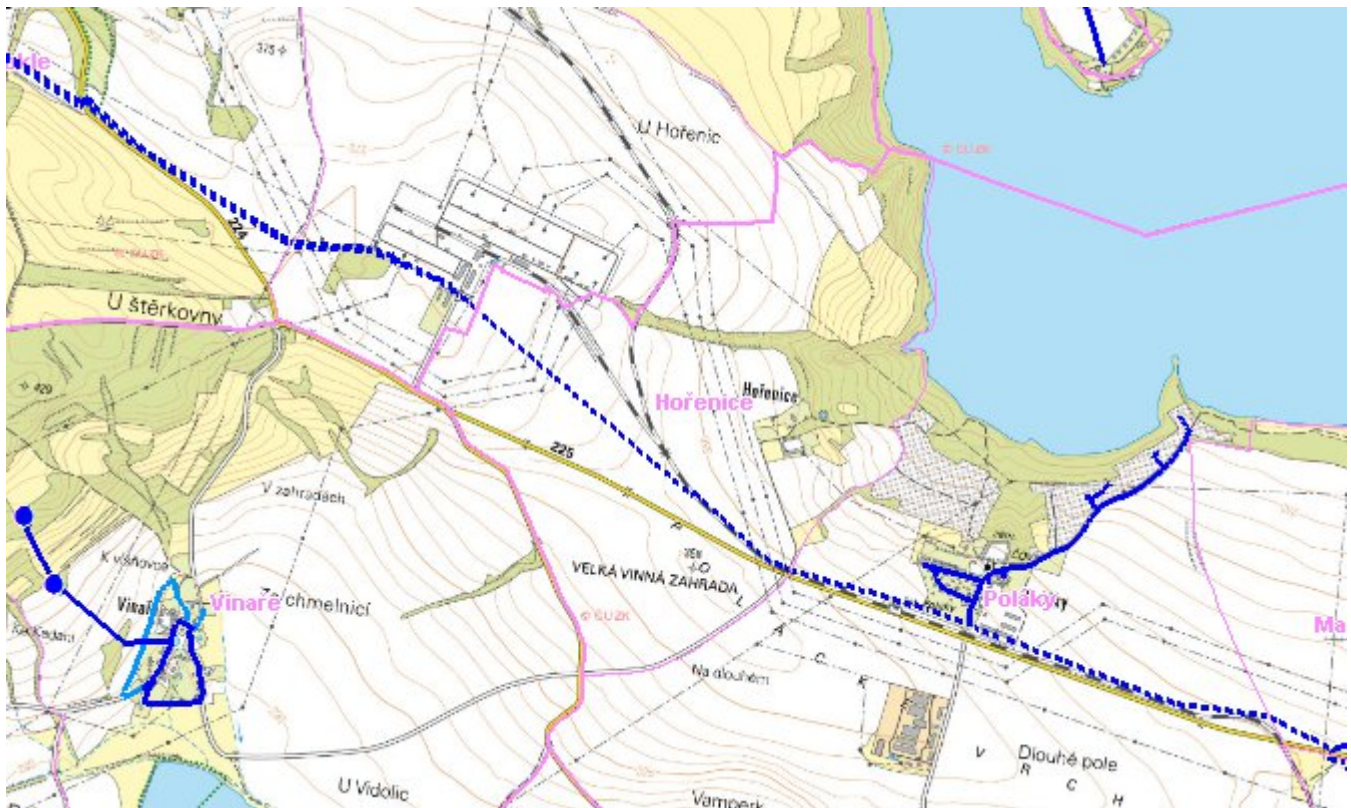
C.4 Nouzové zásobování vodou za krizové situace

Pro zajištění krizového zásobování pitnou vodou je vytipována lokalita Holedeč – vrty 8,9,10,11 a Valov v okrese Louny.

Nouzové zásobování **pitnou vodou** bude zajišťováno dopravou pitné vody v množství maximálně 15 l/den×obyvatele cisternami v rámci závodu Severočeské vodovody a kanalizace, a.s. Zásobení pitnou vodou bude doplňováno balenou vodou.

Nouzové zásobování **užitkovou vodou** bude zajišťováno z vodovodu pro veřejnou potřebu. Při využívání zdrojů pro zásobení užitkovou vodou se bude postupovat podle pokynů územně příslušného hygienika.

Mapa



Bodové objekty

Ke kartě nejsou přiřazeny žádné bodové objekty typu vodovod

D. KANALIZACE A ČOV

D.1 Počet obyvatel připojených na ČOV

Počet připojených obyvatel						
2002	2005	2010	2015	2020	2025	2030
0	0	10	12	-	-	-

D.2 Kanalizace – popis stávajícího stavu

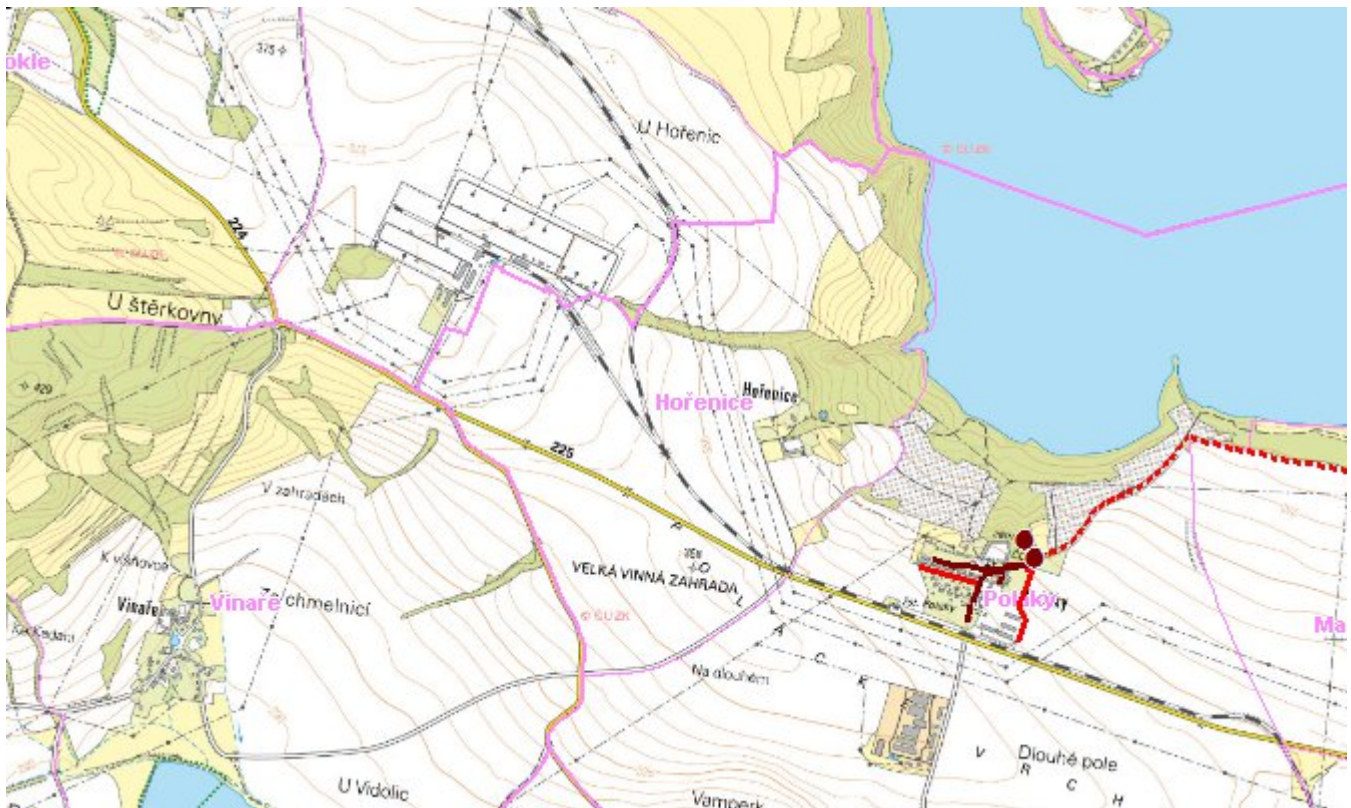
V obci Hořenice není soustavná kanalizace ani ČOV, odpadní vody jsou likvidovány v bezodtokových jímkách s vyvážením na pole – 100% obyvatel.

Dešťové vody odtékají volně po terénu.

D.3 Kanalizace – popis návrhového stavu

V rámci odkanalizování jižního břehu Nechranické přehrady bude vybudována splašková kanalizace DN 300 v délce cca 2,0 km, která spolu s kanalizací ze severní části obce Poláky bude zaústěna do kanalizačního výtlaku Poláky – Soběsuky.

Mapa



Bodové objekty

Ke kartě nejsou přiřazeny žádné bodové objekty typu kanalizace

E. EKONOMICKÁ ČÁST

Předpokládané investiční náklady v letech 2015 - 2030 [tis. Kč]

Typ investice		
Vodovody	Kanalizace	Celkem
2 804,0	663,0	3 467,0

Mapa

