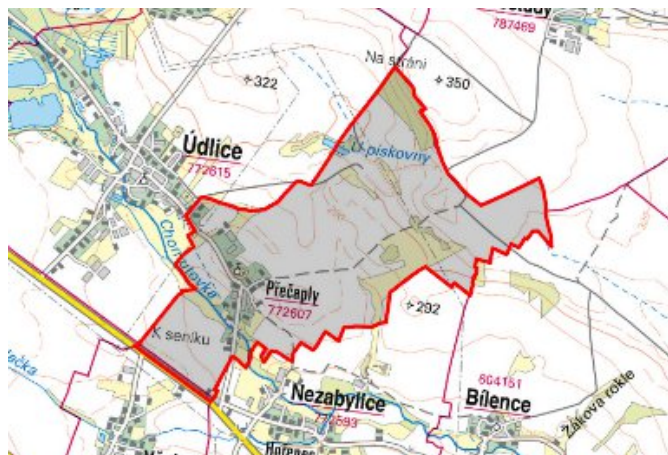


Údlice - CZ042.3503.4203.0062.02

A. OBEC

Údlice

Číslo obce PRVKUK	0062
Kód obce PRVKUK	CZ042.3503.4203.0062
Kód obce	563382
Číslo ORP (ČSÚ) Název ORP	752 (4203) Chomutov



Členění obce

Úplný kód části obce PRVKUK	Název části obce	Kód části obce PRVKUK	Kód části obce RÚIAN
CZ042.3503.4203.0062.02	Přechaply	17260	172600

B. CHARAKTERISTIKA OBCE

B.1 Základní informace o obci

Místní část obce Údlice - Přechaply leží jihovýchodně od města Chomutova v zemědělské oblasti v nadmořských výškách 275 - 290 m n.m. Jedná se o obec do 130 trvale bydlících obyvatel. Zástavba venkovskými rodinnými domy je soustředěná, po okraji rozptýlená podél místní komunikace. Jižní částí obce protéká potok Chomutovka, který náleží do povodí Ohře. Do budoucna nelze předpokládat výrazný rozvoj. V obci je firma LUFTUNGSTECHNIK M. Ordos - výroba vzduchotechniky. Počet trvale žijících obyvatel bude stagnovat nebo mírně stoupat s ohledem na novou výstavbu.

B.2 Demografický vývoj

Bydlící obyvatelé	Počet bydlících obyvatel						
	2002	2005	2010	2015	2020	2025	2030
trvale bydlící	128	129	131	133	-	-	-
přechodně bydlící	0	0	0	0	-	-	-
celkem	128	129	131	133	-	-	-

C. VODOVODY

C.1 Počet obyvatel připojených na vodovod

Počet připojených obyvatel						
2002	2005	2010	2015	2020	2025	2030
128	129	131	133	-	-	-

C.2 Vodovody – popis stávajícího stavu

Obec Přečaply je napojena na skupinový vodovod z vodojemu Údlický vrch 1000 m³ (369,95/ 365,50 m n.m.) potrubím DN 250 (eternit) přes obec Údlice do obce Přečaply (OP-SK.CV.001.6). Odbočka do samotné obce je DN 100, rozvody po obci jsou DN 100 - 80.

Na vodovod je napojeno 100% obyvatel. Majitelem vodovodu je SVS a.s., provozovatelem jsou Severočeské vodovody a kanalizace, a.s.

C.3 Vodovody – popis návrhového stavu

Vodovod je realizován na celý rozsah zástavby a je v poměrně dobrém stavu (z roku 1962), některé úseky vyžadují rekonstrukci.

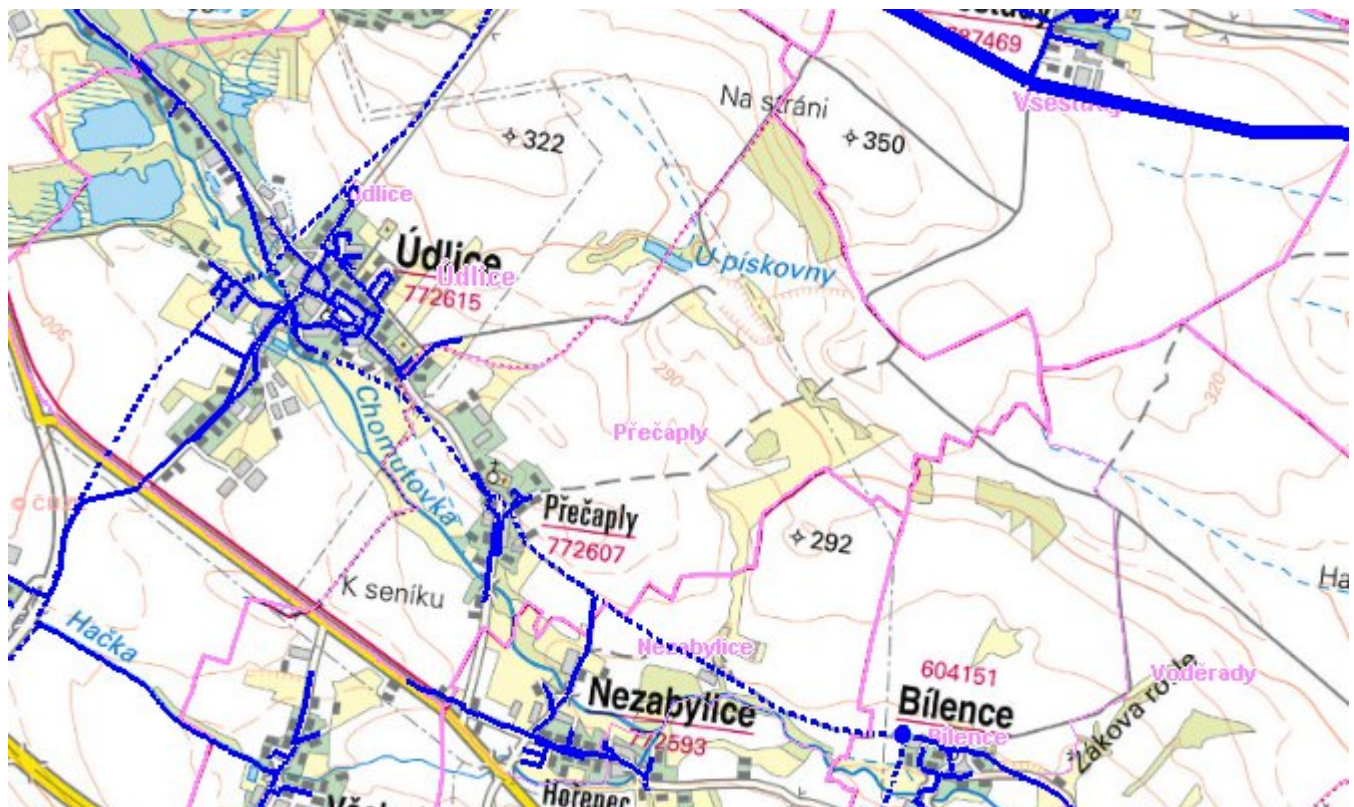
C.4 Nouzové zásobování vodou za krizové situace

Pro zajištění krizového zásobování pitnou vodou je vytipována lokalita Holedeč – vrty 8,9,10,11 a Valov v okrese Louny.

Nouzové zásobování **pitnou vodou** bude zajišťováno dopravou pitné vody v množství maximálně 15 l/den×obyvatele cisternami v rámci závodu Severočeské vodovody a kanalizace, a.s. Zásobení pitnou vodou bude doplňováno balenou vodou.

Nouzové zásobování **užitkovou vodou** bude zajišťováno z vodovodu pro veřejnou potřebu. Při využívání zdrojů pro zásobení užitkovou vodou se bude postupovat podle pokynů územně příslušného hygienika.

Mapa



Bodové objekty

Ke kartě nejsou přiřazeny žádné bodové objekty typu vodovod

D. KANALIZACE A ČOV

D.1 Počet obyvatel připojených na ČOV

Počet připojených obyvatel						
2002	2005	2010	2015	2020	2025	2030
0	0	0	0	-	-	-

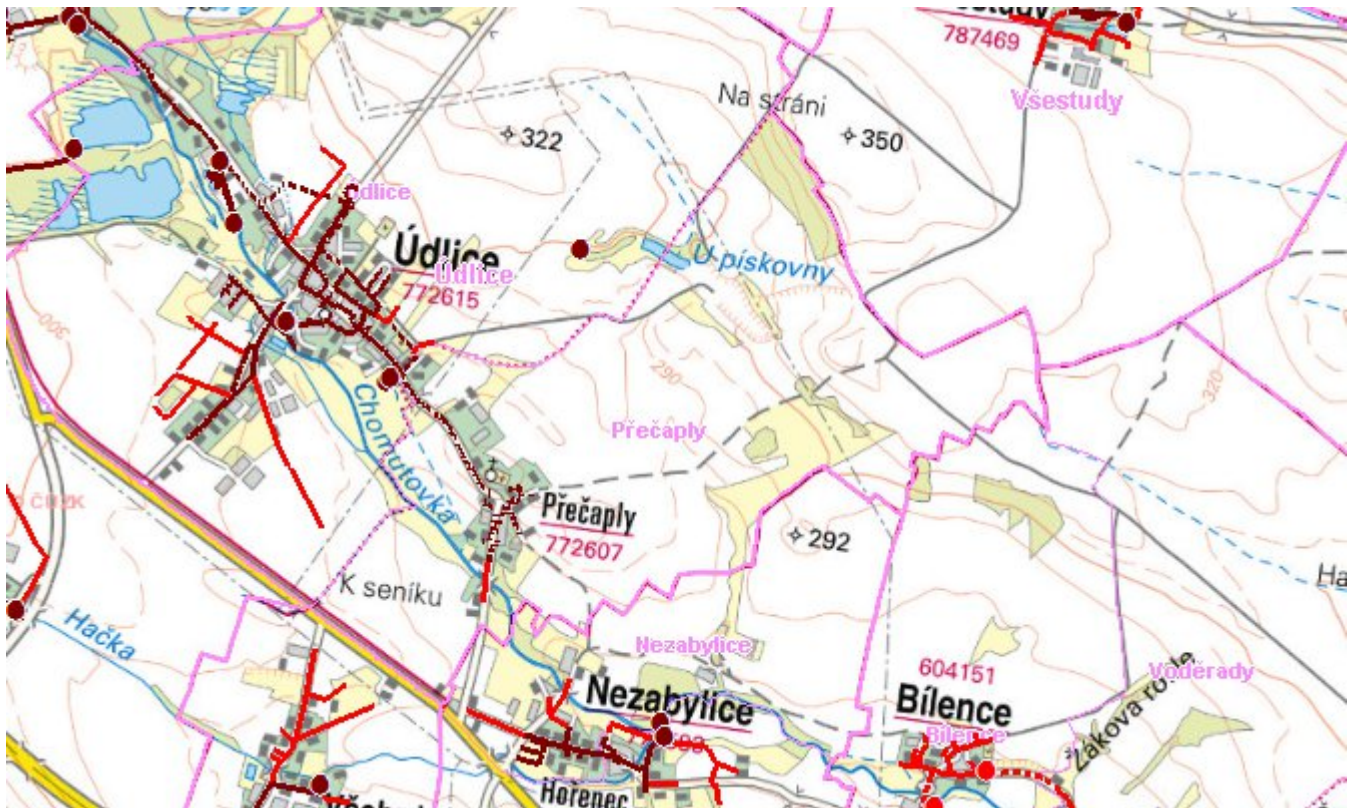
D.2 Kanalizace – popis stávajícího stavu

V Přechaplech není vybudovaná splašková kanalizace, pouze kanalizace dešťová se zaústěním do potoka. Odpadní vody jsou likvidovány individuálně pomocí septiků s odtokem do vodoteče – 50% obyvatel a bezodtokových jímek s odvozem na ČOV Údlice 2 km – 50%.

D.3 Kanalizace – popis návrhového stavu

V Přechaplech bude zřízena tlaková kanalizace DN 50 až DN 80 v celkové délce 1,9 km s domovními čerpacími šachtami u každého produkčního místa splaškových vod. Odpadní vody budou zaústěny do kanalizačního systému města Údlice a čišťeny na ČOV Údlice.

Mapa



Bodové objekty

Ke kartě nejsou přiřazeny žádné bodové objekty typu kanalizace

E. EKONOMICKÁ ČÁST

Předpokládané investiční náklady v letech 2015 - 2030 [tis. Kč]

Typ investice		
Vodovody	Kanalizace	Celkem
0,0	2 194,0	2 194,0

Mapa

